


E 8


a

















Ptolemeo de gli *Astronomi* prencipe, diligen-
tissimo inuestigator & offeruator del-
li moti celesti, uisse in Egytto nel
tempo di *Adriano* & *Anto-*
nino Imperatori.



Sono alcuni che pensano l'auttor di questo libro non esser
stato quel medesimo, che compose de moti, & iudicij de
† †

le stelle, contro liquali sono queste parole poste nella fine del secondo libro de l'Almagesto, doue promette di scriuere un libro di Geographia apartato, dicendo. Poi che finito hauemo di scriuer de gli anguli, seguirebbe il computo delle distantie, che hanno le illustre citta in longhezza & larghezza ma perche tal opra ricerca fatica, & e conzonta con la Geographia, quella sola separatamente ponemo auanti gli occhi, & per il suo meridiano diremo quanti gradi tutte le citta illustre siano distanti dall'Equinottiale, e quanti gradi nell'Equinottiale il meridiano di ciascuna sia distante d'Alessandria uerso ponente, ouero leuante, perche al meridiano di Alessandria hauemo accommodati li tempi de le computationi,

AL MOLTO ILLVSTRISSIMO, ET EC-
cellentissimo Signore, il Signor Leone Strozzi
degnissimo Priore di Capua.



E io hauesti autorità di presentare il mondo istef-
so come è in mio arbitrio il fare dono de la sua, in
queste carte da me raccolta, descriptione, Illustriss.
& Eccellentiss. Sig. Certo non meno affettuosamente
farei presente di quello à V. S. Illustriss. che io di questo
riuerentemente mi faccia. Perciò che si come io spero, che questo
s'habbia di gran lunga ad acquistare piu gratia & splendore di
quella, che per se ha, uenendo in luce sotto il suo chiarissimo no-
me: così mi rendo certissimo, che quello retto & gouernato da la
prudenza, equità, & bontà del suo animo, doue hora in continoui
trauagli si ua ogni giorno sotto mille uiolenze alterando, egli al-
hora in tranquilla pace, si goderebbe libero, quel felice riposo
che in lui si puo maggiore desiderare: & lo uedremmo farsi au-
reo tutto & pieno dell'opre antiche. Ma poiche l'affettione &
riuerenza, che io le porto è tanto lunge dal poter si in questo so-
disfare, quanto (come si uede) l'animo suo è lontano dal uolere
che altro che le sue opere stesse rendano, de le sue uere lodi, testi-
monanza, prego V. S. Illustriss. che forzi il suo generoso ani-
mo à degnarsi per sua humanità di gratamente sodisfarsi di que-
sta (qualunque ella si sia) mia gratitudine & dedicatione: che co-
me che i beneficij & fauori da lei riceuuti mi comandino di così
fare, si anchora l'opera per se stessa (in cio che ella contiene &
rappresenta) è molto conforme donarsi à V. S. Illustriss. Con-
ciosia, che essendo due le cose, lequali principalmente sono ri-
chieste al degno del mondo possessitore, l'armi, & le lettere,
condite di giudicio, & di equità, non ueggo insieme col di V. S.
Illustriss. fratello Illustriss. quale & nel ualore di queste, &
nel sapere di quelle, uisi debba anteporre à tempi d'hoggi: Che

se la fortuna u' ha fin' hora negato il poterlo interamente dimo-
strare, non resta (mal grado di lei) che in quel poco, che ella con-
trastandoui, ha fatto largo al ualore uostro, non si sia potuto (co-
me da l'unghia del Leone d'Hercole il rimanente del corpo) com-
prendere il tutto de la uostra animosissima prudenza, & del uo-
stro prudentissimo ualore. il uero, et l'affettione pure mi u' tra-
portando a quello, che forse troppo (come di sopra ho detto) è
rifuggito da la magnanimità di V. S. Illustriss. laqual magna-
nimità per natura piu nel suo buono operare, che nell'altrui bel-
dire suol collocare il suo intendimento. Perdonimi, & non li sia
grauè, che almeno p questa uia il mondo conosca quanto io, si per
obbligo, si per uolontà le souo diuotissimo Seruitore. Resto hu-
milmente baciando le mani di quella, à la cui buona gratia molto
riuerentemente mi raccomando. Di Vinetia a due di Gienn-
naio M D XLVIII.

Di V. S. Illustrissima, & Eccellentissima:

Humilissimo Seruitore

Iacopo Gastaldo:



PAreuaciueramente, che la candidissima lingua
 nostra Italiana reitasse priua d'una non manca
 nobile, che necessaria scienza ogni uolta, che ue
 dauamo non ritrouarh l'opera, che scrisse Clau
 dio Ptolemeo Alessandrino Cosmographo, A
 stronomo, & Philosopho eccellentissimo del sito del mondo in
 altra lingua, che greca, et latina. Imperoche tal scienza di Cos
 mographia ti conuiene non solamente a i Philosophi, Theolog
 gi, Astronomi, Medici, Legisti, Oratori, Poeti, & altri huomi
 ni dotti in qual ti uogli scienza, per farli capaci con la uerita di
 quelle cose del mondo, che spettano alle scienze loro, Ma e an
 chora necessaria a Principi, a Rettori di Republiche, a Con
 dottieri di gente d'arme, a Capitani, & Ammiragli d'armate
 di mare, a priuati Nauigati, a Soldati, a Mercanti, a Gentilhuo
 mini, a gentilissime Madonne, a Viandanti, & Pellegrini, et fi
 nalmente a ciascuno gẽtile spirito, che per generosita d'animo
 si diletta di uoler sapere, che cosa sia questo nostro mondo. Im
 peroche non solamente per questa dottrina si conosce general
 mente tutto il mondo insieme, ma particolarmente le Regio
 ni, le Prouincie, i Reami, l'Isola, i Mari, i Fiumi, le Paludi, i La
 ghi, i Monti, le Selue, le Citta, le Castella, i Populi, i Costumi,
 le Sette, & le Leggi, che ui si ritrouano. Oltre a cio si puo con
 questa nobilissima scienza in un momento sapere sotto qual
 Clima, & sotto qual Paralello sia ciascuna Prouincia, o Citta
 di qual si uogli parte del mondo, & che distanza di miglia sia
 dall'un luogo all'altro, quantonque fusse l'uno in Levante, &
 l'altro in ponente, ouero l'uno nell'Isola di Thile, & l'altro in
 Ethiopia. Di modo, che puo ciascuno fatti con la scienza di
 Geographia simile all'Aquila, ouero al Falcone, quando leua
 ti a uolo nell'alta Regione dell'Aria, discernano uolteggiando
 per dote particolare della natura, tutte le parti del mondo. Ilche
 quantonque habbino cercato alcuni di uoler conseguire con
 fatiche grandissime, con ansiosi trauagli, & con lunghi pelegri
 naggi fatti in diuerse, & longinque regioni, non pero se n'è ri

trouato ueruno, che per cotal uia habbi potuto acquistare interamente questa gloriosa scienza. Percioche le guerre, la diuersità delle sette, i luoghi inhabitabili, & deserti, & la malignità d'alcuni populi, diuersi di natura, & di costumi gli ha sempre in molti, & molti luoghi prohibito, et interrotto l'andare auanti. Il perche concludiamo, che senza pericolo alcuno, & senza far fatiche di lunghi pellegrinaggi, puo con la scienza di Cosmographia, & Geographia insieme sapere chiaramente ciascuno ogni particolarità di tutto l'uniuerso. Et pero conoscendo noi, quanto sia questa nobilissima scienza a ciascuno, non meno utile, che necessaria, c'è parso lecta cosa, & parimente laudabile, che la se ne uenga in luce, anchora ne la nostra lingua uolgare Italiana, accioche tutte quelle persone, che non capiscono la lingua greca, ne la latina, possino liberamente conoscere del mondo tutto quello, che a ciascuna di loro di necessitā si conuiene. Ilche non solo potranno conseguire tutti costoro per la dottrina di Ptolemeo, ma anchora pi comenti, & aggiote fatteui da Sebastiano Munstero Alemano tradotte parimēte da M. Pietro Andrea Mattiolo. Imperoche egli ha separatamēte descritto tutte le Regioni, Prouincie, & Isole del mondo con ogni particolarità loro. Ma perche in alcuni luoghi, per esser egli forse stato mal informato, uscìua fuore della diritta uia, egli s'è sforzato (come potra notare ogni candido lettore; che prima hara ueduto la cosa sua latina, & poscia questa uolgare) di ridurre ogni cosa breuemente, & realmente alla sincera, & pura uerità dell'istorie. Oltre a cio le molte fatiche, & l'ultima diligenza, che ci ha fatto M. Iacomo Gastaldo Iamontese Cosmographo eccellentissimo hanno dilucidato marauigliosamente questa nobilissima opera; Impero che oltre alle tauole antiche, & moderne, che si sogliono stampare ne i piu nuoui Ptolemei latini, egli u'ha di nuouo aggiunte alquante, et oltre a cio u'ha posto copia grandissima di nomi moderni, di Prouincie, Reami, Mari, Fiumi, Laghi, & aludi, Monti, Selue, Citta, Castella, & Ville, che non si ritrouano in alcun altro Ptolemeo a i giorni nostri stampato, anzi, che la maggior parte di quelli, che per Moderni assegna nel suo Ptolemeo,

il Munstero, sono per la piu parte falsi, corrótti, & male scritti, dal che puo ciascuno essere chiaro, che il nostro nuouo Ptolemeo fatto di greco Italiano, sia senza dubio di tutti gli altri il migliore. Et pero non poca obligatione douera hauere tutta la Italia a ciascuno de' duoi, poscia che di cosi bella cosa l'hanno generalmēte tatta capace, Ne māco pero meritará d'essere in cio lodato M. Giouanbatista Pedrezano Libraro alla Torre, percio che essendo egli desiderosissimo d'arricchire la lingua Italiana di cosi bella opera, non ha perdonato, per darla in luce, a spesa grande alcuna in far intagliare tutte le Tauole in rame con sottilissimo magisterio, & in ridurre ogni cosa, in cosi piccola forma, che si possa da ciascuno commodamente portare nella manica, cosa ueramente degna d'ogni fauore, & d'infinite lodi.

AGGIUNTA DI SEBASTIANO MVSTERO,
 ne la qual si dichiara quanto sia utile, & necessaria
 la Geographia a gli studiosi. Cap. I.



A Geographia e una scienza, che ne insegna la descrizione della terra, & parimente ne manifesta il sito di tutto il mondo, laqual cognitione e tanto necessaria a gli Studiosi, che nessuno puo in qual si uogli arte, felicemente far buon profitto, senza ella. Et pero diceua Strabone nel primo libro del sito del mondo. Pensiamo ueramente, che se alcuna altra scienza s'appartiene al Philosopho, che questa, che hauiamo in questo tempo eletta del sito del mondo, gli sia ueramente da considerare la piu conuenueole, & la piu necessaria. Et piu auanti diceua. Varia e ueramente l'utilita, che si caua dalla Geographia impero che la conferisce alle cose ciuili delle Citta, alli negotij, & faccende de i Principi, & alla cognitione, & scienza delle cose celesti, terrestri, & marine, & cosi parimente de gli animali, delle piante, de i frutti, & di ciascun'altra cosa, che in qual si uogli luogo si ritroui. Tutte adonque queste cose so-

no fauoreuoli imparandosi in acquistare la prudenza, mentre che col sapere le Regioni del mondo si cognoscono le forme, et le specie de gli animali, & delle piante anchora. Al che e licita cosa d'aggiungere le cose Marine, impero che uiuiamo di doppio cibo, ne siamo meno habitatori della terra, che del Mare, Ilperche parmi, che coral sentenza sia qui in coral materia conuenientemente allegata, cioe, che la scièza della deserittione del sito del mondo gioui per la piu parte all'uso ciuile, per cio che il Mare ne dimostra amplissimo campo dell'impresa, & delle faccende, che ui si fanno, & il medesimo ne dimostra la terra, che habitiamo, cioe la picciola, le picciole, la grande, le grandi, & tutta quella insieme, ne dimostra poscia le grandissime, di modo, che questo si puo dire essere il luogo delle grandi imprese, & delle amplissime faccende. E ueramente cosa certissima, & manifesta, che coloro sono stati eccellentissimi, & famosissimi Imperadori, i quali hauendosi acquistato il Dominio della terra, & del Mare, hanno finalmente raccolto sotto una potentia, & sotto un governo ciuile diuerse nationi, & cittadini. Ilperche crediamo, che sia cosi semplicemente utile, publica, necessaria, et ciuile la Geographia, come si sia la cognitione dell'histoire. Colui chiamiamo adonque noi ciuile, che non e del tutto ignorante, & indotto, ma che habbi parte di quella scienza, a cui attendono gli huomini liberi, & studiosi, Impero che non puo ne lodare, ne uituperare, ne giudicare d'alcun fatto memorabile, chi non ha mai hauuto cura, ne delle uirtu, ne della prudentia, ne sa rendere di loro ragione alcuna. Con le quali parole dimostra esso Strabone, che lo studio di Geographia non solamente sia conuenueolea ogni animo libero, ma che gli sia anchora necessario, Impero che la cognitione di questa nobilissima scienza, concede a ciascuno, che ne sia studioso: che possa egli facilmente discorrere con la memoria, come si legge qualche libro, tutto il discorso della terra, di tutte l'Isote, & di tuttigli amplissimi Mari, secondo la condependenza delle parti, di modo, che quantunque mai alcuno non uada cercando per lo mondo ne ricaua nondimeno la commodita di potere con questo studio uagare con l'animo per tutta la gran

dezza della terra, & di cognoscerla, standosene in casa, in ogni parte, ilche essendo desiderosi di sapere molti Re, & antichissimi, & potentissimi, fecero grandissime spese in mandar cercando, et inuestigando diuerse parti del mondo per chiarirsi quali, & chentelle si tuttero. Essendo adonque concello a pochi si per le discordie de i Populi, & si anchora per le diuersita delle leggi, delle feste, & de i costumi di uarie, & diuerse genti, di potere andar errando per tutto il mondo per uenirne sensatamente in cognitione, solo la Geographia ci puo quiui condurre, Impero che con la cognitione di essa possiamo uedere, come se fussemo alzati nell'alta regione dell'aria, tutti i reami del mondo. Oltre a cio puo ciascuno acquistare con la Geographia un tale euidente discorso di memoria, che hauendo inteso fabule, o historie essere accadute in qual si uogli luogo puo subito uolarui con l'animo, & cosi non solamente intendere la uera habitudine del luogo per la dipintura primamente ueduta; ma uederla quasi col senso dell'occhio. Et chi potra meglio sapere ragionare di costui delle gemme pretiose, de gli alberi, dell'herbe, de i marmi, delle uarie specie de gli huomini, & de gli animali, & parimente de i luoghi, onde si portano? Ultimamente e chiaro, che dalli studiosi di Geographia nelle lectioni, tanto de i Poeti, quanto dell'Historiographi molte cose facilmente s'intendono, che paiono a tutti gli altri, al tutto difficilissime; Impero che quello, che in quelle facolta contiene in se molto di dottrina, et d'ornamento s'appartiene ueramente alla superficie del cielo, & della terra, lasciando pero da parte quelle cose, che ognianimo humano sa essere grandi, come sono quelle, che i Poeti hanno trasportate dalla Philosophia nelle Poesie loro. Et impero concludo; che senza la scienza di Geographia, non puo alcuno assolutamente dichiarare le lectioni di Poesia, ne manco i gran uolumi dell'Historie;

COME SIA DIFFERENTE LA GEOGRAPHIA dalla Cosmographia. Cap. II.



A Geographia ha due descrittioni, una comune, & l'altra propria, Quella della commune e la descrittione della terra diuisa per Regioni, & di tutte le cose, che se ritrouano d'entro, di quella, & parimente di fuore, de i Monti, de i Mari, de i fiumi, delle historie, & similmente di tutte quelle cose, che onno in ogni luogo riputate, & marauigliose, & memorabili. In questo modo la prende Strabone al primo libro della sua Geographia. Per questa adonque ragione seguirono la terra, & la compreseno. Pomponio Mela, Dionisio Aphricano, Plinio, Solino, Herodoto, & alcuni altri, i quali dimostrarono il sito della terra, diuidendola in parti, senza usare intorno a cio, se non rade uolte alcuna regione del cielo, ilquale e ueramente quello, che la fa differente dalla Cosmographia, Impero che questa nel dissegnare il mondo, comprende, & abbraccia insieme il tutto, & con l'amplitudine della terra, in cui si uolcano tutti i suppositi, offerua la qualita, & la quantita, secondo il sito, la lunghezza, & larghezza de i climi, la ragione de i giorni, la lunghezza, & la breuita delle notti, la natura delle stelle, che si leuano, & si colcano, che passano sopra la cima del capo, le distanze de i luoghi, et la natura, e'l sito de gli elemeti, etc. Questa (diro io) altra diffinitione di Geographia, non e punto differente dalla Cosmographia, come Strabone, et parimente il Principe di questa arte Ptolemeo fecero memoria ne i uolumi loro, che scrissero del Sito del mondo, Et impero diremo, che la Geographia e molto necessaria a coloro, che uogliono hauer chiara notitia delle cose fatte, & parimente delle fauole, perche senza essa, chi uol essere Historiographo, non consegue al fine, senon poco, o niente, & quantonque la Geographia presa, in questo modo, s'estenda intorno alle considerationi del mondo, & insieme del cielo. Bisogna pero, che i principij suoi naschino dalla terra, & da quelle cose, che sono famose in terra, et in mare, per essere la notitia loro d'uti

lita, & d'uso incredibile. Acq̃stata, che sia così la cōmune scienza della terra, si possono poscia piu facilmente accommodare sopra la terra cognosciuta i Circuli meridiani, & Paralelli, & ciascuna altra cosa, che s'appartenga alla ragione, & consideratione del Cielo, & così finire la Geographia, per Cosmographia. Debbonsi oltre a cio persuadere gli Studiosi, che questa dottrina senza l'uso, & cognitione delle Tauole, & senza una fedelissima descrizione, che esplichi a una per una separatamente tutte le cose, non possono ne acquistare, ne ritenere in se alcuna lettione, Impero che la ragione della dipintura pro uoca l'intelletto al uero ordine della memoria, & dimostra in qual parte ciascuna cosa si debbi collocare, et discorrere con la mēte. Quādo adonq̃ hauera alcuno cōcetta nell'animo, ouerone la mēte tutta la forma della terra, allhora e da far diligenza d'imparare separatamēte p i nomi ppr̃i loro i Mari che sono di dentro, & di fuori dalla terra, & poscia spetialmente uenire alla descrizione di tutte le parti della terra, ne si deue prima desiderare altro, che di uenire in cognitione de i luoghi famosi, & piu noti di qual si uogli parte, come se ritrouano sparsi, Impero che quelle cose, che s'appartengono all'ultima cognitione di tutti i luoghi si possono malageuolmente repetere da un solo scritto. Tanta ueramente e la grandezza del mondo, che a pena si possono comprendere con alcuno ingegno i suoi luoghi, in quanto s'appartiene per esplicarli, Et pero e necessario, che le parti sue si notino corsiuamente da quelli scrittori, che sono degni di fede.

INTERPRETATIONE D'ALCVNI VOCABOLI proprii di Geographia. Cap. III.

E Primamente da notare, che tutto l'ambito della terra, secondo che scrisse Strabone al primo libro, e propriamente, come un'Isola nel mezzo del mare, Il che chiaramente appare a ciascuno, che rimira, & considera il grandissimo Pelago dell'Oceano, che la circonda. Impero che secondo, che in mezzo al mare Mediterraneo, uedia

mo stare l'Isola di Cipri, di Sicilia, & di Sardegna, così parimente sta la terra tutta nel mezzo dell'amplessima larghezza dell'Oceano, quantunque per la grandezza sua sia chiamata continente, cioè terra ferma, Et però e differenza dall'Isola a terra ferma, perciò che l'Isola è una terra spiccata, & separata dal continente, & per ogni intorno circondata dal mare, & terra ferma si chiama quella, che sta tutta in se stessa, et non è rotta, ne separata dal mare, se non per braccia, o per golfi, ouero diremo, che quella si chiama terra ferma, onde si possa senza nauigatione alcuna liberamente andare per tutte le parti del mondo. Golfo si chiama ogni luogo del Mare, che entra fra terra inarcato. Penincola poi, & parimente Chersoneso è una terra, che sia quasi per ogni intorno circondata dal Mare, ma che pure da qualche parte si contenga con terra ferma, come è la Italia, & in India la Aurea Chersoneso. Porto si chiama, oue arriuaano le Naui, per portarsi quiui diuerse forti di mercantie, & uettouaglie, & propriamente il Porto è un luogo alla riu del Mare, serrato, o per arte, o per natura, oue i Nauili possano riposare sicuri. Istmo è una terra stretta tra due Mari, come si uede nel Peloponeso appresso Corintho, & in Thracia, appresso all'Hellasponto. Stretto per il contrario si chiama, oue il Mare passa strettamente fra due Terre, come in Spagna lo stretto di Gibilterra, et in Thracia, appresso a l'Hellasponto, & parimente appresso l'Bosphoro del Mare Eussino. Lago si chiama ogni congregatione d'acqua dolce, che mai si secca. Impero che quei Laghi, che a tempo si seccano, et a tempo si riempiono d'acqua, si chiamano Stagni. Palude è una congregatione d'acqua molto profonda, & molto larga. Fiume è ogni acqua, che sempre corre. Regione si chiama ogni Prouincia, che sia gouernata da Re, Promontorio si chiama quella parte di ciascuno Monte, che entra, & si distende dentro in Mare. Oceano si chiama il grandissimo Mare, che circonda tutta la terra. Il Mare Mediterraneo, entra fra terra uerso occidente per lo stretto Herculeo, chiamato di Gibilterra, doue la maggior larghezza è solamente dieci miglia, & così diuidendo qui l'Aphrica dall'Europa si distende, & s'allarga, tanto ampiamente

re, che da i Lidi di Liguria, fino in Aphrica, si numerano quasi undici gradi. Nelle fauci poscia d'Abido, hoggi chiamato stretto di Galipoli, non ha di larghezza la quarta parte d'un grado, quiuidico, doue Xerse Re di Persia, fece quel Ponte, che passaua d'Asia in Europa, quando combatteua contra gli Ateniesi. Di quindi allargandosi questo stretto alquanto, fa la Propontide, laquale nel Bosphoro di Thracia, appresso a Costantinopoli una altra uolta poscia tanto si restringe, chè dall'una parte della terra all'altra, si sentono cantare li galli, et abaiare i cani, quando pero il Mare sia in bonaccia, & che il fremito suo intieme con i uenti non impedischino le uoci. Da questo ultimo stretto, nasce poi un'amplissimo, & larghissimo Mare, hoggi chiamato da i Moderni, maggiore, hauendolo pero prima chiamato gli antichi Eusino, ilquale uoltandosi uerso Settentrione, per il Bosphoro Cimmerio, entra poi al fine nella Palude Meotide. Entra adonq̄ il Mare Mediterraneo fra terra di uerso Spagna, per lo stretto di Gibilterra, appresso a Gade, & finisce in la Palude Meotide, & secondo i luoghi, onde passa, e chiamato di diuersi nomi, cioe Ligustico, Thirreno, Carpathio, Egeo &c. Da questo adonque Mare, dal Tanai, & dal Nilo, famosissimi fiumi, e diussa tutta la terra in tre parti, cioè Europa, Aphrica, & Asia, & ciascuna di queste e partita in uarij, & diuersi Regni, Ducati, Principati, & Prouincie, del sito delle quali, de i nomi, de i populi, diemo, et similmente di molte altre cose, secondo, che hoggi sono state diligentemente inuestigate, et ritrouate da i Cosmographi. Diremo anchora noi la parte nostra, & non solamente delle Regioni, che ne son propinque, ma di quelle anchora, che sono lontanissime da Europa, prendendo il principio dalla Spagna, prima Regione di Europa.

LIBRO PRIMO DELLA GEOGRAPHIA
di Claudio Ptolemeo.

Queste sono le cose, che si contengono nel primo libro.

- In che cosa sia differente la Geographia dalla Corographia. Cap. I.
Che cose si debbino presupporre alla Geographia. Cap. II.
In che modo dal numero delli stadij di alcuna dritta distanza, quantunque non sia sotto il medesimo meridiano, li numeri delli stadij dello ambito della terra si piglino, et così p il cōtrario. Cap. III.
Che quelle cose, lequali sono state offeruate con le cose apparenti, si debbino anteporre a quelle, che sono state ritrouate con la historia delle lunghe peregrinationi. Cap. IIII.
Che piu sia da credere alle nouissime historie, che alle uecchie, per rispetto dell'e mutatiōi, lequale di tēpo i tēpo acascano i terra. Ca. V
Della narratione Geographica di Marino. Cap. VI.
Correttione della distanza della latitudine della terra conosciuta, per le cose che paiono secondo Marino. Cap. VII.
Medesima correttione per la misura presa dalli uiaggi. Cap. VIII.
Medesima correttione p la misura p̄sa dalle nauigationi fatte. Ca. IX.
Che non sia dibisogno mettere, che gli Ethiopi sieno piu uerso mezo giorno del parallelo che e opposto per Meroe. Cap. X.
Delle cose che spettano alla lunghezza della terra, non ben pensate da Marino. Cap. XI.
Correttione della lunghezza della terra conosciuta per le peregrinationi delli lunghi uiaggi. Cap. XII.
Correttioe fatta dalle nauigatiōi da Cori a Aurea penisola. C. XIII.
Della nauigatiōe che si fa da Aurea penisola a Cattigara. C. XIII.
Di quelle cose che discordano nella esposizione particolare di Marino. Cap. XV.
Che molte cose sono state incognite a Marino nelle terminationi delle prouincie. Cap. XVI.
Di quelle cose, in lequali esso Marino discorda da quelle che nel tempo nostro sono state dimostrate per le historie. Cap. XVII.
Quanto sieno inutili le cōpositioni di Marino per disegnare il mondo. Cap. XVIII.
Della cōmodita della n̄a narratione p disegnare il mōdo. Ca. XIX.
Della misura della tauola di Geogra. nō b̄ messa da Marino. C. XX.
Che cose si debbino offeruare nel disegno del mondo, che si deue far in piano. Cap. XXI.
Come si debbi disegnare il mondo in sphaera. Cap. XXII.
Declaratione delli meridiani, & delli paralleli, i quali si deueno porre in la descriptione del mondo. Cap. XXIII.
Modo p ilquale si possa così descriuere il mōdo i piano, che misurandolo insieme sia simile a quello che si pone in sphaera. Ca. XXIII.

IL PRIMO LIBRO

DI CLAUDIO PTOLEMEO

Alessandrino della Geographia, cioè
descrittione uniuersale di
tutta la Terra.

In che cosa sia differente la Geographia dalla Co-
rographia. Cap. I.



UA GEOGRAPHIA e imitatione di dipintura di tutta la parte della terra, che si conosce, & di tutte quelle cose, che quasi uniuersalmente sono con essa terra ligate. E differente dalla Chorographia. Impero che quella diuide i luoghi partitamente, & costituisce ciascuna cosa per se stessa, & descriue quasi tutte quelle minutissime cose, che noi possiamo comprendere, come porti, uille, populi, rami di fiumi, che deriuano da i grandi, & altre cose simili a queste. Ma il proprio della Geographia e di dimostrare in che modo sia di sua natura posta una continuata terra conosciuta, & impacciarsi al tutto solamente nel descriuere quelle cose, che sono piu notabili, Come mari, citta grandi, genti anchora, & fiumi, & parimente in quelle cose, che secondo le specie di ciascuna di loro sono piu dell'altre segnalate. Oltre a cio il fine della Chorographia si contiene solamente intorno alle parti particolari. Come se alcuno dipingesse solamente una orecchia, oueramente uno occhio. Ma quello della Geographia con la contemplatione del tutto si contiene proportionalmente intorno a quelle cose, che fanno tutta una testa intera. Conoscia certamente, che di quelle cose, che si compongono tutte le imagini le membra principali siano necessariamēte quelle, che prima ui s'adattano, & che hanno da essere le prime dipinte, & che debbino essere nelle distanze loro, co'l giudicio

A

✧ DELLA GEOGRA. DI C. PTO. ✧

dell'occhio sufficientemente lontano insieme misurate, o sia quella cosa, che si dipinge perfetta, o particolare, con il che tutte le cose si possino sensibilmente comprendere. Così anchora, & ragioneuolmente, & utilmente seguita, che s'attribuischino alla Chorographia le proprieta minutissime, & alla Geographia solamente le istesse regioni, con tutte quelle cose, che sono con loro uniuersalmente collegate. Impero che le parti primarie del mondo, & parimente i siti delle Regioni, tanto in grandezza, quanto in misura, sono giustamente ordinate insieme, ma come poscia stieno tra di loro ui sono molte differenze. La Chorographia adonques s'estende piu intorno al disporre la qualita, che la quantita, et pero in ogni luogo ha cura, della qualita, ma non così del commisurare i siti. La Geographia poi s'estende piu intorno alla quantita che alla qualita, & qualche uolta ha in tutto diligēte ragione della pportione delle distanze, ma della similitudine ha solamente fino alle circoscrizioni delle grandissime parti, & fino solamente a essa figura, & pero quella ha bisogno della dipintura de i luoghi, ne mai alcuno l'esercitara bene se non e buon dipintore. Ma a questa non accade tal cosa. Percioche solamente per linee, come si uogli fortili, & per alcune denotationi puo ella dimostrare oue i luoghi sieno posti, & le figurationi di tutto l'uniuerso. Il perche quella non ha bisogno di dottrina mathematica, ma in questa ui si richiede principalmente. Bisogna certamente considerare tutta la figura, & grandezza della terra, & che rispetto habbia il suo sito al cielo, accioche si possa giudicare quale, & quanta sia la sua parte piu conosciuta. Oltre a cio e necessario di considerare sotto quali paralleli della sphaera del cielo sieno posti, & messi tutti i suoi luoghi, accioche da questo si possa conoscere la grandezza de i giorni, & della notte, & quali stelle fisse gli sieno perpendicolari, & quali sempre s'aggirino sopra la terra, & quali sotto essa, & così finalmente tutte quelle cose, che comprendiamo della ragione dell'habitationi. Le quali tutte cose sono d'altrissima, & bellissima speculatione, conciosia, che si possa cō humane considerationi dimostrare per le ragioni di Mathematica, in che modo naturalmente

stia il cielo, imperoche si puo egli da noi per la maggior parte uedere. Ma la Terra si puo cōsiderare solamēte con la imaginatione, p̄cioche quāunque sia ella manifesta, et grandissima, non pero ne circonda, ne si puo ella da gli huomini tutta insieme, ne particolarmente peregrinando cercare.

Annotatione prima.

In questo primo cap. distingue Ptolemeo la Geographia dalla Chorographia con il fare differente l'una dall'altra in tre cose, et dice primamente, che il Geographo descriue le parti piu uniuersali di tutto il circuito della terra, secondo la giusta, & diritta ragione tanto del misurare insieme esse parti, quanto rispettando tutto il circuito della terra. Dice poscia che'l Chorographo descriue separatamēte tutte le parti quantunque minute le si sieno, et descriue i luoghi particolari con certa dipintura, senza fare altra comparatione a gli altri luoghi, & a tutto l'ambito della terra. Ilche sensatamente ne dimostra esso Ptolemeo con l'essempio, & con la comparatione dell'arte delli dipintori, i quali nel formar l'imagini de i corpi disegnano primamente cō i lineamenti loro le membra maggiori & piu principali, cioè il capo, le braccia, le mani, il petto, il uentre, le coscie, le gambe, & i piedi, & poscia ui commettono, & ui dipingono con i colori le minori, che si contengono con le maggiori, come gli occhi, il naso, le orecchie, la bocca, & altre simili, & così nelle rappresentano all'occhio. La Geographia adunque ne rappresenta con la descrizione i luoghi maggiori, come sono le piu celebri città, le prouincie tutte intere, & i fiumi piu grandi, & la Chorographia ne dimostra quanto piu puo simili con accomodati colori i luoghi minimi, come uille, rocche, castella, porti, fiumicelli, colline, boschi, & simili picciole parti. La seconda differenza dice esser poi che'l Chorographo considera la qualita del luogo

¶ DELLA GEOGRA.DI C.PTO. ¶

cioe le cose accidentali, che ui sono, & il Geographo auertisce & considera intorno alla quantita, & misura, che hanno i luoghi tanto tra loro stessi, quanto con tutto il circuito della terra. La terza differenza oltre a cio interuieue percioche e necessario, che'l Chorographo sia buon dipintore, accioche possa naturalmente con l'arte dimostrare la forma, & qualita di tutti i luoghi. Del che non ha bisogno il Geographo, perche puo egli esplicare, per minuti punti, & sottili linee i luoghi, le citta, i nomi loro, i siti, & la figura di tutto il mondo, & di qui nasce, che la Chorographia non ha bisogno alcuno de Mathematica, la quale e grandemente necessaria alla Geographia

CHE COSE SI DEBBINO PRESVP
ponere alla Geographia. Cap.II.



Val sia il fine di colui, che uouole essercitare la Geographia, & in che cosa sia questa differente dalla Chorographia, e stato per quel che s'e detto sommariamente notato. Ma essendo hora il proposito nostro di uoler descriuere il circuito della nostra terra habitabile, pensiamo ueramente accio che si concordi in tutto, & per tutto con la uerita, esser necessario di dire primamente, che l'istoria delle lunghe peregrinationi, e quella che puo dare la notitia in tal dottrina, come cosa, che puo dare grandissima cognitione, per la relatione di coloro, i quali essendo dotti nella scienza speculatiua hanno con lunghi uiaggi caminando cercato particolarmente le Regioni, & che questa consideratione, & relatione sia parte Geometrica, & parte sia fundata nell'osservatione delle cose superiori. Imperoche sta alla Geographia, che i siti de i luoghi si manifestino intra loro con le sottili misure delle distanze. Ma all'osservatione delle cose superiori si ricerca, che si facci il medesimo con le cose, che appaiono per gl'istrumenti, con i quali s'ol

seruano le stelle, et parimente l'ombre. Ilche e cosa piu perfetta; & piu certa. Imperoche il primo modo e piu difficile, & ha bisogno dell'aiuto dell'altro. Essendo certamēte necessario d'investigare per l'uno, & per l'altro modo uerso che sito del modo declini la distanza delli due luoghi cercati (non bisogna saper semplicemente, ouero solamente quanto sia l'un luogo distante dall'altro, ma uerso doue declini, cioe, che sappiamo dire, se tenda uerso settentrione, ouerso oriente, ouero alle inclinazioni loro piu particolari) e impossibile di considerare giustamente questo senza l'osservatione, che si fa con i predetti istrumenti con i quali in ogni luogo, & in ogni tempo si dimostra il sito della linea meridiana, & per questa poscia le distanze de i luoghi non conosciute, di qui adonque e necessario conceder questo, cioe, che la misura, che si fa per numero di stadi non ne da mai secondo la uerita certa cognitione. Impero che rare uolte accade l'abbattersi nelle uie, che sieno diritte, per la uarieta de i circuiti che sogliono occorrere a i nauiganti, & a coloro, che caminano, & perche e necessario, per ritrouare la dirittura ricauare per conietture dalli stadi interi tutto quello, che, & dalle qualita, & dalle quantita u'auanza. Nelle nauigationi poi lo spirare de i Venti, che il piu delle uolte non offerua le medesime forze, manca del tutto dalla norma del giudicare. Oltre a cio quantunque alcuna distanza, che sia dall'un luogo all'altro, sia diligentemente, & conosciuta, & misurata, non pero nientedimeno sara manifesta la ragion sua con tutto il circuito della terra, ne sara noto se'l sito uada uerso l'Equinoctiale, ouero uerso i poli, ma la misura, che si fa per quelle cose, che appaiono nel cielo, da di tutte queste cose uera cognitione, & dimostra quali circonferenze inliememente per i luoghi sottoposti occupino i circuli, & i paralleli, & i meridiani. Cioe quali circonferenze de i meridiani, includino essi paralleli, le quali cascano intra essi & l'Equinoctiale, & quali archi, et dell'Equinoctiale, & de i paralleli includino essi meridiani, & parimente qual circonferenza occupino i due luoghi di quel circolo, ilquale in terra si descriue grandissimo. Niente finalmente ha di bisogno di numero di stadi: o hauendosi rispetto alla

✻ DELLA GEOGRA.DI C. PTO. ✻

ragione di quelle cose, che sono dalla terra, ouero al vniuerso circuito della descrizione. Basta veramente di porre l'ambito della terra in tante parti, quante ne piaccino, & per altre tante parti dimostrare le distanze ne i grandissimi circuli descritti sopra alla superficie della terra, ma forse à voler diuidere con le nostre misure, tutto l'ambito ouero le parti di quelle, in subietti, & noti interualli, queste cose non saranno bastanti: & impero, solamente per questa cagione è stato necessario d'adattare in qualche luogo alla circonferenza una certa uia dritta, la quale fusse appresso alla continenza simile al grandissimo circolo, & prendere la ragione di questo dal cerchio, ilquale si fa dalle cose apparenti, & il numero delli stadi, ilquale si contiene sotto essa, dalla misura uolgare, laquale si fa dalla parte data, & così dimostrare la moltitudine delli stadi di tutto il circuito. Presupponendosi dalla Mathematica, che la continua superficie della terra, & del mare, sia in ogni parte ritonda, & hauere il medesimo centro con la Sphera delle cose celesti, seguita anchora, che tutte le sue comuni incisioni, che dal centro si mandano al piano, & parimente dalle dette superficie, facciano in se medesime grandissimi circuli, et che gl'anguli ferrati nel centro nel predetto piano attrauerino simili portioi di circuli di quelle distanze, le quali sono in terra, & che pero si possa pigliare la quantita delli stadi, oue la sia dritta dalle misure delli uiaaggi, ma la ragione, che s'ha con tutto l'ambito non si deue prendere ueramente da questi per il difetto della misura, che si deue insieme hauerne al tutto. Prendesi giustamente la ragione dalla simile circonferenza del circolo celeste, impero che si puo conoscere qual sia la ragione di quello al ambito proprio. La medesima ragione si fa anchora dalla parte simile circa alla terra, al circolo, che in essa è grandissimo.

Anotatione Secunda.

Ha la Geographia (dice l'autore) i suoi principij, & i suoi fondamenti, ne i quali è fermata, & senza questi nissuno la potrà sapere, ne acquistare. Vna delle potissime cose, che gli si richieggono, è l'istoria delli uiaaggi, & le scritture fatte da

coloro, che hanno offeruato infiniti luoghi, tanto della terra, quanto del mare, con certe d'fferenze della latitudine, et parimente longitudine. Senza il cercare, & il uedere delle regioni, non puo ueramente alcuno giustamente descriuere alcuna prouincia, quantonq; assai si ritrouino hoggi, che presumano descriuere le regioni, le quali non hanno mai, ne cercate, ne uedute. Dichiaro oltre a cio Ptolemeo due esser l'histoire, per le quali si uiene alla chiarezza di questa scienza, una delle quali e Geometrica, & l'altra Astronomica, & dice, che questa e piu perfecta, & piu chiara, & che l'altra e piu difficile ne puo fare senza l'aiuto di quella, La Geometrica dimostra per sottile misura di distanze i siti, che hanno i luoghi: l'uno con l'altro, & l'Astronomica fa il medesimo per le cose, che appaiano nel cielo mediante l'aiuto delli Astrolabij, & altri istrumenti, con i quali s'offeruano, & l'ombre, & parimente le stelle, & pero non basta il sapere, quanto sia un luogo lontano dall'altro, se non si fa anchora questo, cioe uerso qual parte del mondo si uolti l'inclinatione del uiaggio. Il che non si puo facilmente fare senza l'offeruatione delle cose celesti, che si fa per uia de gl'istrumenti, p'cioche cosi si manifesta il sito della linea meridiana, la quale come e conosciuta, si puo ageuolmente poi cognoscere la distanza, che si ricerca, et parimente l'inclinatione del uiaggio. Ma questo aggiogere mo noi, che si puo a i nostri tempi senza riguardare co' alcuno astrolabio al cielo, ritrouare la linea meridionale, et consequente l'altre inclinationi di qual si uogli parte del mondo con la calamita, la quale usano hoggi comunemente i marinari, & l'ingegnosi uiandanti, quantunque l'elevatione del polo non si possa sapere senza gl'Astrolabij. Oltre a cio gl'istrumenti Astronomici manifestano la misura delle distanze, & i siti de i luoghi per la elevatione del sole, & della luna, &

✚ DELLA GEOGRA. DI C.PTO. ✚

dell'altre stelle sopra tutti gli horizonti delle città, et de i luoghi, & per tutte l'altre cose, che si considerano nel cielo, come sono gl'ecclissi, per la cognitione de i quali usiamo gli Astrolabij, et gli istrumenti, con i quali s'offeruano l'ombre, & facendo consequentemente comparatione delle due historie, l'astronomica si prepone alla geometrica, imperoche per quella si ritroua la diritta distanza di due qual si uoglia luoghi, et il loro certo sito, cõ l'equinoctiale, et con i poli del mondo, et oltre a cio tutto l'ambito della terra, et la ragione d'essa alla distantia cognosciuta delli due luoghi, & questo presupponendo, che sia una sola, et cõtinaua superficie della terra, et del mare, & che la terra sia per la maggior parte di figura spherica, & che habbia il centro medesimo con il centro delle sphaere celesti. Oltre accio che se la terra sia attrauersata sopra al suo centro da alcuno piano, il commune attrauersamento della spherica superficie della terra, & del medesimo piano, che l'attrauersa sia in terra il grãdissimo circulo. Queste (dice) solamente per geometrica historia, ouero per la sola obseruatione delle distanze di uiaggi, si possono ritrouare.

IN CHE MODO DAL NUMERO

delli stadij d'alcuna dritta distanza, quantunque nõ sia sotto il medesimo meridiano li numeri delli stadij dell'ambito della terra si pigliano & cosi per il contrario. Cap. III.



Oloro, che sono stati auanti de noi non solamente cercauano in terra alcuna diritta distanza, doue si fa la circonferenza del grandissimo circulo, ma, quella, anchora, che hauesse il suo sito nel piano d'un meridiano, & offeruauano co gli istrumenti Astronomici due segni, che erano sopra alla cima della distanza, appresso alla circonferenza, la quale era quiui occupata sotto a essi meridiani, laquale fosse simile al uiaggio,

& quando queste a una per una, come habbiamo detto si constituiuano in piano, le linee diritte, le quali per le estremita uscivano alli segni, i quali erano sopra alla cima, concorreuano intra loro, perche il centro de i circuli, era segno commune della cadenza, che faceuano insieme. Quanta adunque appareua la circonferenza, che era tra li segni, che erano in cima, & quanta fosse la parte del circulo, che si scriue per i poli. tanta parimente distanza di tutto l'ambito presupponeuano in terra. Onde anchora se non habbiamo preso il circulo per i poli secondo la distanza misurata, ma da qual si uoglia de i grandissimi, si puo dimostrare il proposito. Il medesimo ci si dimostrara se saranno offeruate le eleuationi del polo nelli termini con l'istrumento, con il quale si considerano le cose piu alte, & parimente hauendo considerato il sito, che ha la distanza all'altro meridiano. Per questo anchora istrumento possiamo ageuolmente comprendere, molte altre utilissime cose, ma ogni giorno, & ogni notte possiamo uedere appresso il luogo della offeruatione la eleuatione del polo Boreale, & ogni hora il sito meridionale, et similmente le habitudini delle declinationi uerso d'esso, cioe. che anguli faccia il circulo, che si descrive grandissimo, con il meridiano, per la uia, che ua al segno il quale e sopra la cima, per i quali similmente dimostriamo la circonferenza cercata con esso istrumento Astronomico, & quella, anchora, la quale e occupata fra li due meridiani, quando saranno altri paralleli, che dal equinoctiale. Di modo che per questa uia, se solamente una distanza sara misurata in terra, si potra ritrouare tutto il numero delli stadij, che l'ambito contiene. Per queste cose anchora si conoscono & il restante, & l'interualli de gl'altri uiaggi senza misurarli, quantunque non sieno del tutto diritti, ne posti sotto al medesimo meridiano, & parallelo, purché si prenda diligentemente quello, che e proprio ad ogni inclinatione, & che parimente s'offeruino l'eleuationi de i termini. Così anchora per la ragione della circonferenza, laquale estende la distanza al circulo grandissimo, si puo ageuolmente considerare la moltitudine delli stadij da tutto l'ambito della terra cognosciuto.

Dimostra in questo luogo Ptolemeo la ragione di ritrouare la diritta distanza, che cade intra due luoghi, & mette primamente la ragione, & il modo de gl' antichi Geographi, & dapoi aggiugne sopra al ritrouare della medesima ragione, al cuni præcetti generali i quali consistono nell' uso d' un certo istrumento astronomico, la cui utilita ne dimostra poscia egli nel fine, per ricercare adonque la moltitudine delli stadij di tutto l' ambito della terra si puo fare l' offeruatione non tanto sotto l' equatore, ma anchora sotto qual si uogli meridiano, che si conduca per l' uno, & per l' altro polo, uerbi gratia, se due segni, ouero due ponti, che sieno sopra alla cima del capo in un medesimo meridiano, si offeruano con idoneo istrumento, & che si numeri in gradi, & minuti, l' arco celeste occupato, il che si puo ageuolmente fare per l' altitudine del polo boreale, si potra facilmente sapere anchora quanto sia la distanza del uiggio infra due luoghi, che gli sieno sottoposti, Impero che le due linee, che son tirate dalli due punti, che sono sopra alla cima del capo al centro della terra, tagliano tanto spatio dell' ambito della terra, quanto i termini di quelle tagliano nel circulo celeste, cioe se i punti, che sono sopra la cima del capo tagliano in cielo dieci gradi, le linee, che di quindi son tirate al centro della terra includeranno nella superficie della terra parimente dieci gradi terrestri, uenendoli adõ que a corrispodere i. 50. miglia tedesche, che sono delle italiane. 750. conseguirebbe adonq; che tutto l' ambito della terra fusse. 5400. miglia tedesche, ouero italiane. 27000. Plinio raccoglie di tutto l' ambito della terra. 252000. stadij, ponendo. 700. stadij per grado, ma Ptolemeo dice, che. 50. stadij fanno un grado, & pero e eguale proportione fra la portione ouero spatio celeste. la quale ponemo esser. x. gradi, & tra la

distanza terrestre, riferendo ogni spatium al suo circolo. Oltre a ciò quando si dice, che ogni giorno, & ogni notte si può conoscere l'elevatione del polo boreale nel luogo della offeruatione, si dice ueramēte il uero, quando però si possa il giorno uedere il sole, & la notte le stelle, Percio che l'Astronomo fa molto bene, in che segno, & in che grado di quello sia ciascun giorno il sole, & fa anchora quanti gradi, tutti i gradi de i segni celesti declinino dal equatore in la Eclittica, & quelli aggiunti alla elevatione horizontale, ouero leuati uia da quella manifestano l'elevatione dell'equatore. La elevatione adonq; del equatore sottrata dalli 90. gradi, dimostra l'altezza del polo. Fassi questa supputatione piu commodamente nel mezzo giorno, Ma se tu uorrai far questo medesimo nella notte, e necessario, che tu offerui qualche stella, che ti sia nota, & che sappi la sua declinatione del equatore, et che tu auuertisca la sua elevatione sopra l'horizonte, & faccipoi come prima facesti co'l sole. In che modo in ciascuna hora sia stato ritrouato in luogo certo il sito meridionale con lo strumento dalli uecchi, & massimamēte quando non si uedeuano i raggi del sole, nõ n'è assai manifesto, come anchora nõ habbiamo chiaro, quale fusse l'istrumento astronomico, chiamato Meteoroscopio. Impero che Giouanni da Monte regio si crede, che poco, o nulla fusse differente dall' Armilla, et Vernerò uole, che il Meteoroscopio, et l' Armilla sieno assai differēti. Ma nella eta nostra ageuolmente se ritroua con la Calamità la linea merediana. Et quello, che segue nel testo, & similmente le habitudini delle declinationi uerso esso, ha questo senso, cioè quanto alcuno declinara da esso meridiano, ouero qualunque uia egli si faccia. Lo potrà sapere per l'istrumento meteoroscopio, come anchora quale angulo costituisca il circolo, che si scriue grandissimo, per lo spatium del uaggio me-

✧ DELLA GEOGRA. DI C. PTO. ✧
desimo. Il che a noi manifesta hoggi la calamita, & massimamente doue in piano si possa liberamente riguardar con l'occhio il luogo, ilquale ci sforciamo di offeruare.

CHE QUELLE COSE, LE QUALI
sono state offeruate con le cose apparenti si debbi-
no anteporre a quelle, che sono state ritrouate
con la historia delle longhe peregrina-
tioni. Cap. III.



Tandosi adonque cosi queste cose, se coloro, che hanno caminando cercato le ragioni hauessero usato alcune tali offeruationi, hauerebbono potuto del tutto fare la uera descriptione del mondo. Imperoche solamente Hipparcho ne ha di poche citta (a rispetto di tanta moltitudine, che e necessaria d'esser disegnata in Geographia) descritto le eleuationi del polo boreale, & quelle subbiette al medesimo parallelo. Alcuni altri ne hanno insieme con quelle descritti alcuni luoghi opposti, non quelli pero i quali fussero equalmente distanti dal equinoctiale, ma quelli, che quasi fossero sotto al medesimo meridiano, per hauere offeruato, che le loro nauigationi fatte insieme con bonaccia andauano uerso l'Arto, ouero uerso il Noto, Ma assaiissime distanze, & massime quelle, che si uoltano al oriente, ouero all'occidente sono state descritte piu imperfettamente, non pero per negligenza di coloro, che hanno fatte l'histoire, ma forse perche le considerationi di Mathematica, non erano anchora bene intese, ne forse anchora in quel medesimo tempo erano state offeruate molte ecclissi della luna in diuersi luoghi. Imperoche si ritroua scritto, che quella ecclissi, che alle cinque hore accasco in Arbela, apparue i Carthagine alle due. Dal che si fa manifesto quãti tempi equinoctiali i luoghi sieno discosto tra loro al oriente, ouero all'occidẽte. Ragioneuol cosa fara adonque, & consequente a queste cose, che colui, che uorra trattare la Geographia presuppõga come per fondamento del suo disegno quei luoghi, che sono stati ritroua

ti per piu diligenti offeruationi, & quelli, che sono stati ritrouati da altri, adattarli con quelli, fino a tanto, che i siti loro si conuenghino benissimo con quei luoghi, che furono offeruati prima, come piu certi alle trattationi, che se ne fanno.

Annotazione quarta.

Dimostra in questo cap. Ptolemeo, che in uoler descriuere il mondo, ouero qualche region particolare, e di bisogno di far prima uno atto, & uero fondamento, & di mettere i luoghi secondo la giusta misura, & che si debbino inuestigare le longitudini loro per le eclissi del sole, & della luna, & le loro latitudini per gl'istrumenti Mathematici, & che offeruati queste diligentemente gli si possano poi mettere appresso delli altri luoghi, i siti de i quali tanto per lungo, quanto per largo non sono cosi ragioneuolmente conosciuti, & che si debbino questi luoghi incerti talmente adattare con i primi, che sono certi, che i siti loro mesi nella descrizione, che si fa d'essi, si conuenghino benissimo con i ueri lor siti, che hanno in terra. Verbi gratia, se l'Imperadore, ouero qual si uoglia altro principe uolesse far descriuere con arte l'Alemagna sarebbe ueramente necessario d'hauere quattro Mathematici, che offeruassero il meridiano occidentale, & orientale al tempo della eclissi della Luna, & uolendo offeruare l'occidentale, l'un Mathematico stesse in Basilea, l'altro in Holandia, oue il Rhe no entra nel mare, & cosi potrebbero costoro limitare certamente l'occidentale. Per uoler poi offeruare l'orientale bisognerebbe meter uno delli altri due in uienna di Austria, & l'altro in Dantisco, ouero appresso & come si fossero hauuti questi, si potrebbero poi ageuolmente scriuere i luoghi di mezzo con l'aiuto delli uiagi, & delle Eleuationi de i Poli, et però se gl'Antichi hauessero usato cotali offeruationi, hauerebbero possuto idoneamente scriuere il mondo: Dice poscia

✠ DELLA GEOGRA. DI C. PTO. ✠

L'Authore, che Hipparcho ha descritte in poche città l'elevationi del Polo settentrionale, & massime quelle, che son poste sotto i medesimi paralleli. Oltre a ciò furono anchora alcuni altri dopo lui, che segnorono alcuni luoghi, i quali erano semplicemente situati sotto alli medesimi meridiani, il che compresero per le navigationi fatte uerso settentrione, ouero uerso l'austro. In quel tempo non si ritrouauano nel mondo troppi huomini che fussero dotti in Mathematica, i quali offeruassero insieme in diuersi luoghi l'Ecclissi della Luna, dalli quali si potesse benissimo ricauare la longitudine delle regioni, & se pur si ritrouorono tali Mathematici non seppe l'uno qual si fusse la cognitione dell'altro, ne comunicorono l'uno con l'altro le Ecclissi, che haueuano ciascuno nel suo luogo offeruate, Come e stato fatto dipoi quando uno in Arbela, & l'altro in Charchedone offeruarono una Ecclissi medesima. Doue e da notare, che Arbela e una città d'Aßiria, doue già Alessandro magno rotte l'essercito di Dario, laqual longitudine segna Ptolemeo gradi. 80. Charchedone poi si pensa, che sia Carthagine, la cui longitudine segna Ptolemeo gradi. 35. i quali sottratti da. 80. restano. 45. gradi, i quali fanno tre tempi equinoctiali, cioè tre hore. Altri non dimeno per i tempi equinoctiali intendono i gradi dell'Equatore. Imperoche dalla reuolutione dell'Equatore per il rapire del primo mobile si fanno gl'Anni, i mesi, i giorni, le notti, le hore & i minuti.

CHE SIA PIV DA CREDERE ALLE

nouissime historie che alle uecchie per rispetto delle
 mutationi, le quali di tempo in tempo acca-
 scano in terra.

Cap. V.



Donque il uolere descriuere si contiene forse in
 cotal proposito, ma come tutti i luoghi, che o per
 la eccessiua grandezza, ouero perche nõ sempre
 stanno a un modo non sono stati del tutto ritrou-
 uati, sempre il tempo ne suol dare l'historia piu
 certa, cosi parimente accade in Geographia. Imperoche si ue-
 de, che per le historie scritte di tempo in tempo molte parti della
 terra ferma, la quale e habitata da noi, non ne sono uenute a no-
 titia per esser per la grandezza loro malageuol cosa il posserte
 con lunghi uiaggi cercare. Alcune altre si dicono non esser tali
 per causa di coloro, che n'hanno scritte l'historie fauolosissime.
 Altre poi altrimenti ritrouarsi hora, o per loro distruptioni, oue-
 ro mutationi particolari, & pero e necessario, che in questo ci
 accostiamo quasi del tutto alle nouissime historie de i tempi no-
 stri, offeruando anchora l'espositioni delle antiche historie, che
 ne occorrono, & il giuditio delle predette, accioche si possa co-
 noscere qual cosa sia degna di fede, & quale eronea.

Annotazione quinta.

Ha dimostrato fin hora Ptolemeo, quali cautele deue usa-
 re il Geographo nelle descrittioni delle regioni, accioche pon-
 ga nelle tauole le distanze de i luoghi secondo quella misura,
 & proportione, che si ritrouano hauere nella superficie della
 terra, ma hora insegna, che debbi essere cauto nel disegnar e i
 confini delle ragioni, & delle prouincie, & parimente gl'al-
 tri luoghi particolari, che ui sono da mettere, & che si debbi
 accomodare alli suoi tempi, & attener si alle historie uere, et
 lasciare quelle, che sono fauolose, et quãtunq; sia la terra sem-
 pre quella medesima, et sempre resti nella medesima forma, et
 nella medesima dispositione, & che alcuni reami, et territorij
 cosi si ritrouino hoggi, come p il passato, nientedimeno cõ suc-

cessione di tempo si fanno in essi reami, territorij, popoli, &
 citta grandissime mutationi. I regni ueramente qualche uolta
 si ruinano, ouero che si trasferiscono altroue et s'anosene delli
 nucui, & cosi anchora di molte nationi se ne fa una sola. Oue-
 ro, che d'una se ne fanno molte, le solitudini si fanno habitabi-
 li, & i luoghi habitabili diuentano solitudini. Tagliansi le no-
 tabili, & grandissime selue, & fannosi habitationi de gl'huo-
 mini. Le citta grandi si distruggono, & sen'edificano delle
 altre. Doue e hoggi quel Regno florentissimo di Macedonia?
 doue quello d'Epiro? doue e l'imperio de gli Atheniesi? dei La-
 cedemoni? & dell'altre famose citta di Grecia? Doue e Cartha-
 gine? doue Tiro? & doue finalmente Roma con il suo impe-
 rio? & per il contrario uediamo, come quella solitaria (& co-
 me disse Tacito) sordida & inculta Alamagna sia cresciuta
 dal tempo di Ptolemeo fino all'eta nostra, coltiuata, & addi-
 mesticata, et oltre a cio dotata d'innumerabili regiõ, di citta,
 et di populi. Così uediamo esser parimente la Sarmatia d'Euro-
 pa partita in diuersi reami, doue si sa che appena anticamente
 ue n'era un solo. Imperoche hoggi ha la Vngaria, la Polonia,
 la Moscouia, la Lithuania, & delli altri anchora. Essi ritro-
 uato anchora dapoi al tempo di Ptolemeo il Reame di Dania,
 di Norbegia, & di Suetia. Sono state ritrouate isole nuoue.
 E stata effaminata, & cognosciuta tutta l'Aphrica, & per
 dirlo in una uolta sola e rinouata tutta la terra, & ha presa
 una altra forma. Bene adonque commanda in questo cap. Pto-
 lemeo, che nel disegnare i reami, & nel descriuere i termi-
 ni delle prouincie, & nel collocare altri luoghi particolari
 debbiamo usare quelli authori, che sono stati piu propinqui a i
 tempi nostri, & che debbiamo auuertire quali scritti corri-
 spondino al uero, & quali al falso.

✠ LIBRO I. ✠ 9
 DELLA NARRATIONE GEOGRAPHICA
 phica di Marino. Cap. VI.



Marino adonq; tirio molto piu nuouo di tutti quelli, che sono stati a i tempi nostri pare che habbia con gran studio dato opera a questa parte. Impero che si vede hauer uoltate molte historie, oltre a quelle, che erano state conosciute per i tempi antichi, & si vede parimente hauer considerati diligentemēte gli scritti di tutti coloro, che furono auanti a lui, impero che ha condecentemente ornate, & corrette quelle cose, le quali tanto da quelli antichi, quanto da lui istesso erano state credute, come da quel, che fece, nel emēdare le tauole di Ceographia (imperoche molte sono) si puo cōsiderare, il perche se noi uedessimo, che nella sua vltima compositione non mancasse cosa alcuna, & che potessimo con i suoi scritti soli fare il disegno di tutto il mondo non prenderessimo piu oltre in questa cosa fatica alcuna, ma essendone manifestamente chiaro, che raccolse alcune cose non degne di fede, & che spesso nello instituire della scrittura non hebbe debita cura ne di facilità, ne delle misure, ci siamo giustamente mossi a uoler ridurre in quanto possiamo esser di bisogno a vn modo piu ragioneuole, & piu utile l'assūto preso prima da questo homo, ilche ci sforzaremos fare quanto piu succintamente potremo, considerando di poter conseguire con vna certa ragione quelle cose, che possano con ferire all'vna, & l'altra specie con breue trattato. Faremo principalmente il principio dall' historia secondo la quale egli stima che sia di bisogno di produrre la lōghezza della terra conosciuta piu al oriēte, et la larghezza al mezzo giorno. Oltre a cio nō forse fuor di ragione chiamaremo tutta la distāza della superficie dal oriente al occidēte longhezza, & quella, che e da settentrione uerso mezzo giorno larghezza. Impoche chiamaremo i paralleli secūdo il moto celeste del medesimo nome. Ma e uniuersalmēte bene l'attribuire la lōghezza alla distāza maggiore. Questo certamēte e stato quasi concesso da tutti, che la distāza del circuito della terra dall' oriēte uerso l'ocaso sia assai maggiore, che q̄lla, che ua dal settentrione al mezzo giorno.

✠ DELLA GEOGR. DI C. PTO. ✠

Annotatione sesta.

Furono molti auanti a Ptolemeo, che tentorono di uoler ap-
 parecchiare la descrizione del mondo, Ilche ueramēte allho-
 ra poterono fare piu commodamente, che nō si puo hoggi. Im-
 peroche allhora gli Imperij erano piu manifesti, et haueuan si
 appresso a tutte le nationi (quantunque barbare) assai huomini
 dotti famosi. Ma hoggi appresso alla gente turchesca, & pa-
 rimente appresso alla Tartarica, laquale occupa la maggior
 parte del mondo, sono gli huomini dotti in nissun pregio, come
 coloro, che non si curano di alcuna disciplinale scienza, ne si
 puo sicuramente andare a loro. Così non era per il passato,
 quantunque sapiamo, che nelli uiaggi delle guerre steno sta-
 te scritte molte regioni, & però tra coloro, che scriffeno in-
 nanzi a Ptolemeo è commendato piu di tutti Marino, come
 quello, che piu diligentemente di tutti gli altri scriffe in Geo-
 graphia, quantunque non steno i suoi scritti in alcune cose sen-
 za riprensione. Imperoche qualche uolta si confonde così in se-
 medesimo, che pone la longhezza, per la larghezza, & per
 contrario la larghezza per la longhezza, & poscia per non
 hauere egli insegnato in che modo si debbi fare in piano la de-
 scrittione del mondo, & per hauer fatto qualche uolta, & la
 longhezza, & la larghezza maggiori di quello, che ricer-
 ca l'arte. Queste tre cose si sforza di correggere Ptole-
 meo nelli seguenti libri. Oltre accio disfinisce nella fine del
 presente cap. la longhezza, & la larghezza affermando,
 chē lo spacio della terra, che ua dall' oriente all' occidente, si
 chiama longhezza, & quello, che dal Austro tira al setten-
 trione, si chiama larghezza. Non ueramente fuor di ra-
 gione quella parte, che ua dall' oriente all' occidente, si chia-
 ma longhezza. Imperoche e molto piu longa di quella parte,
 che ua dal Arto, al Notho.

CORRETTIONE DELLA DISTANZA

della latitudine della terra conosciuta per le cose, che
paiono secondo Marino. Cap. VII.



Er il primo termine della larghezza presuppone egli Thile sotto al parallelo, che diuide la parte molto piu boreale della terra conosciuta, & dimostra, che sia distate q̄sto parallelo dall'Egnottiale al piu. 63. parti della qualita delle. 360.

delle quali e il circolo meridiano, & stadij. 31000. & 500. di modo che una parte comprenda quasi. 500. stadij. Oltre a cio pone egli quella regione d'Ethiopia, che si chiama Agisimba, & Prasso promontorio sotto quel parallelo, che finisce il termine Australissimo della terra conosciuta, il quale mette anchora sotto al tropico del uerno. Di modo, che secondo lui tutta la larghezza del mondo, congiotoui il tropico del uerno sia parti. 37. & che facci questo stadij. 43000. & 500. Oltre di questo si sforza di dimostrare ragioneuolmēte la fine dell'Ausale p alcune cose apparenti, come esso, si crede, & parimente p i uaggi di terra, & di mare, che sono stati recitati nelle historie, lequali tutte cose quasi corruamēte referiremo. Certamēte nel numerare, che fa egli delle cose apparēti nella sua terza cōpositione, cosi dice, Il Zodiaco nella Zona torrida appare tutto sopra essa, & pero sopra quella si tramutano l'ombre, & si leuano, et si colcano tutte le stelle. Solamente l'Orsa minore comincia apparir tutta in Ocele, laquale e boreale a stadij. 5000. & 500. Il parallelo certamente si alza per Ocele undici parti, & una quinta doppia. Hipparco poi dice, che la stella borealissima, & ultima della coda dell'Orsa minore, e distate dal Polo. 12. parti, & due q̄nti. Veramēte dice egli a coloro, che dal Egnottiale se ne uanno uerso il Tropico della state, sempre piu s'alza sopra l'horizōte il Polo boreale, et l'Ausale sēpre piu s'abbassa sotto a esso horizōte. A coloro poi che dal Egnottiale uanno uerso il Tropico del uerno s'innalza sopra l'horizōte il Polo Ausale, e'l boreale declina sotto l'horizōte. Adonque solamente p q̄ste cose espone le cose, che debbono accadere i questi luoghi, i quali son posti sotto l'Equinottiale, ouero tra li Tro

pici. Ma anchora, che così stia la historia, non pose però le cose apparenti in quei luoghi, che sono più australi del equinoctiale, cioè, che stelle si facciano sopra la cima del capo, in quei luoghi, che sono più Australi del Equinoctiale, ouero quanto l'ombre meridiane declinino nelli Equinoctij uerso l'austro, ne se tutte le stelle dell'Orsa minore si leuano, & si colchino, ne oltre accio quali di quelle del tutto non appaiono, quando il Polo Australe si leua sopra l'horizonte. In le altre cose disse poi essere state obseruate alcune cose apparenti, ma ne anchora quelle ne possono dimostrare il proposito. Dice che coloro, che nauigano d'India in Limirice (come recita Diodoro samio nel terzo) hāno il Tauro nel mezzo del cielo, & le Pleiade secōdo il mezzo dell'antenne, & coloro, che d'Arabia son portati in Azzania, dirizzano la nauigatione uerso mezzo giorno, & uerso la stella canobo, la quale si chiama quiui cauallo, & e australissima, Apo questo appaiono appresso a quelli alcune stelle, le quali appresso noi non pure solamente si nominano, & il Cane nasce auanti dell'Anticane, & parimente tutto Orione auanti alle conuersioni estiuue. Di queste adonque stelle, che appaiono ne sono alcune, le quali dimostrano manifestamente, quali habitationi sieno più boreali dell'Equinoctiale, come il Tauro, & le pleiade, che si fanno sopra la cima del capo. Imperoche queste stelle sono più boreali dell'Equinoctiale, & alcune altre non dimeno dimostrano esser più Australi delle più boreali. Il canobo puo anchora apparire a coloro, che sono assai più settentrionali, che non e il Tropico estiuo, & molte stelle, che sempre appresso a noi sono sotto terra, sono però sopra terra ne i luoghi, che sono più australi, & parimente a coloro, che sono più boreali, che non e l'Equinoctiale, come accade a coloro, che habitano intorno a Meroe, come fa esso Canobo, ilquale mai non appare, qui a noi, che siamo più presso settentrione, & questo ueramente, & non alcuno altro, che ne sia incognito, chiamano coloro, che sono più uerso mezzo giorno, cauallo. Aggiugne oltre a cio esso essere, stato conosciuto per ragioni Mathematiche, che auanti alle conuersioni estiuue appare tutto Orione a coloro, che habitano sotto al Equino

ctiale, & il cane comincia prima a nascere, che il Procane a coloro, che habitano sotto al Equinoctiale, & da costoro fino a Siene. Di modo, che non e cosa propria d'alcune di queste apparenze di dimostrare, che alcune habitationi sieno piu Australi del Equinoctiale.

Annotazione settima.

Dimostra in questo cap. Ptolemeo gli errori, che fece Marino nel descriuere l'uniuersale lunghezza, & larghezza della terra habitabile, & cosi gli ua effaminando, & emendando. Computo esso Marino, che la lunghezza della terra, dall'una all'altra parte dell'Equinoctiale, fosse quasi gradi. 87. & sforzasi di prouar questo per i segni, che appaiono nel cielo, & per i uiaggi, & per le nauigationi fatte in longinque parti del mondo. Ma Ptolemeo tassa queste apparenze, et dimostra, che non sono efficaci per stabilire il proposito di Marino. Imperoche alcune di quelle sono tali che dimostrano, che alcune habitationi deuiano dall'Equinoctiale uerso Borea, & alcune altre esser tali, che equalmente si conuengono cosi a i settentrionali, come a gli Australi, cioe, che habitano di qua, & di la dal Equinoctiale, & che mostrano al cun luogo, la cui latitudine non e meno settentrionale, che australe, et accio, che questo appaia piu manifesto. L'authore ua repetendo quelle apparenze nel testo & c. Ocele e una terra, doue si fanno grandissimi traffichi di mercantia in l'Arabia felice, posta in sullido del mare Rosso, sotto al Paralello, ilquale e situato. 12. gradi discosto dall'Equatore. Oltre a cio l'ultima stella della Coda dell'orsa minore, laquale riferisce Hipparco, che al tempo suo era distante dal Polo dodici parti, & due quinte. Questa istessa a i tempi nostri si uede esser solamente lontana da esso Polo quattro gradi, & noue minuti. Imperoche declina dall'Equatore gradi. 87. & minuti. 51. Il

perche si puo uedere l'Orsa minore non solamente in Ocele, ma anchora in altri luoghi piu uicini all'Equatore. Limirica e una Regione in India posta fra due fiumi, l'uno chiamato Pseudostomo, & l'altro Bario. Laquale ha per longhezza gradi. 118. & per larghezza gradi. 15. & in quella Regione il Tauro tiene la cima del capo, & le Pleiade secondo il mezzo dell'antenna, cioe che tengono il mezzo dell'antenna delli nauiganti. Azzania poi e una Regione in la Ethiopia, che e sotto all'Egitto, situata e posta sotto l'Equatore non troppo longe del mar rosso. Oltre accio Canobo, ilquale offeruano coloro, che uengono nauigando d'Arabia, e una stella meridionale della prima grandezza, laquale e distante dal Equatore circa 49. gradi, & in tutta Europa non si puo uedere. Imperoche solamente e distante dal polo Antartico. 41. grado, et quello polo s'oculta a noi. 47. gradi, et impero appaiono molte stelle a coloro, che habitano di la dal Equatore, che appresso a noi non si nominano pure. Oltre a questo quando dice Ptolemeo, che il Cane nasce prima de l'Anticane, e da notare, che per il cane s'intenda qui il cane maggiore, ilquale declina dal Equatore uerso l'Austro sedeci gradi, & per Anticane s'intende il cane minore, ilquale altrimenti si chiama Algomeisa distante dall'Equatore uerso settentrione sette gradi: & pero adonque a coloro, che habitano di la dall'Equatore il cane prima nasce, che l'Anticane per la obliquita dell'horizonte, & perche nel cielo e dodici gradi piu occidentale dell'Anticane. Alcuni intendono per questi nascimenti l'uscire delle mattine da i raggi del Sole. Imperoche al tempo di Marino erano queste stelle in Tauro, & in Gemini, & impero auanti, che il Sole toccasse il Cancro uscivano la mattina da i raggi, ma adesso e altrimenti.

MEDESIMA CORRETTIONE PER LA

misura presa dalli uaggi.

Cap. VIII.



El misurare oltre a cio i uaggi, mentre che computa a uno per uno i giorni del camino per terra da Lepti grande fino alla Regione chiamata Agisimba, raccoglie, che sia questa piu australe dell'Equinottiale, quattro milia sei cento, & ottanta stadi, & apo questo secondo i giorni della nauigatione, fatta per mare da Ptolemaide, laquale e in la Trogloditica, a Prasso promontorio, raccoglie, che questo sia piu australe dell'Equinottiale. 27. milia, & ottocento stadij. Di modo che fa uenire Prasso promontorio, & la Regione Agisimba, laquale e della Ethiopia, & come dice esso non diuide l'Ethiopia dall'Austro, al opposito di coloro, che habitano la Zona frigida. Imperoche. 27. milia, et ottocento stadij fanno nel Equinottiale cinquantacinque parti, & cinque terzi. Quante sono distanti dall'altra parte dell'Equinottiale, & habitano sotto alla medesima qualita, di frigidita gli Scithi, & i Sarmati, i quali habitano i luoghi settentrionali delle Meotidi Paludi. Raccoglie adonque esso il numero delli predetti stadi in una somma la meta minore, cioe stadi dodici milia, quanti quasi e distante il Tropico del uerno dall'Equinottiale, & dice esser di questo solamente cagione il diuertire dalle uie diritte, & il non tener regola nelli uaggi, lasciando di dire le cause piu pronte, per le quali non solamete si uede esser necessaria la diminutione, ma anchora, che la si debbi ridurre a tanto poco numero. Prima mente del uaggio, per ilquale si ua da Garama in Ethiopia, dice, che Settimio Flacco, ilquale haueua guerreggiato in Libia, andando uerso mezzo giorno dalli Garamati a gli Ethiopi consumo nel uaggio tre mesi, & che Giulio Materno, ha uendo i Garamanti da Garama assaltati li Ethiopi, arriuo da Lepti grāde in Agisimba regione delli Ethiopi in quattro mesi, tenendo sempre il uaggio uerso mezzo giorno, nel qual luogo si congregano li Rhinocerotti, lequal cose sono amendune incredibili, & perche li Ethiopi interiori non sono tato lontani da i Garamanti, che seno da loro distanti il uaggio di tre mesi,

auuenga che sieno essi Garamanti piu presto ethiopi, & habbi
no il Remedesimo che loro, & perche e cosa veramente da ri-
dere, che fusse fatto l'assalto dal Re alli suoi subditi sopra vna
sola, & diritta distanza, cioe da settentrione a mezzo giorno,
auuenga che quelle genti si distendino dall'vna, & l'altra par-
te, & al oriente, & al occidente, & che non vi fusse fatta qual-
che dimora degna d'esser notata. Il perche e cosa certa, che
habbino quelli homini referito il falso, ouero che hanno detto
andando verso mezzo giorno, come sogliono dire gl'habi-
tatori, verso l'Aphrico, ouero verso l'Austro, vlando per
piu certo, quello, che e piu noto.

Annotatione ottaua.

*Volse Marino dimostrare, che la latitudine australe della
terra terminasse sotto al tropico del uerno, & si sforzo di
prouarlo per due uaggi, uno fatto per terra, & uno fatto per
mare, ma quanto malamente egli poscia lo faccia, lo dimostra
chiaramente Ptolemeo in questo capitolo, mentre che proua,
che Agisimba Reame della Ethiopia interiore sarebbe sotto
alla zona frigida, cioe, che sarebbe distante dall'Equatore cin-
quantacinque gradi. Che secondo questa misura sarebbe ella
sottoposta alla zona frigida si dimostra per l'oppo sito Para-
llo, cioe per quello, ilquale e distante dall'Equatore uerso set-
tentrione altri cinquantacinque gradi sotto al qual parallelo
sono gli Scithi, et la Palude Meotide. Se adonque quelli di Sci-
thia, & di Sarmatia, che habitano sotto al parallelo di Scithia
habitano sotto alla zona frigida. Similmēte coloro, che habit-
ano uerso l'Austro sotto al. 55. parallelo habitaranno anchora
la zona frigida, & haranno una simile qualita d'Aria, che
hanno i gia nominati Scithi. Per la medesima ragione anchora
si biasma quella nauigatione, laquale (secōdo che testifica Ma-
rino) fu fatta da Ptolemaide tragloditica, a Prasso promonto-
rio. Oltre a cio Lepti grande e situata in Aphrica infra due*

Sirti, & chiamasi altrimenti Napoli, & ha in la lunghezza gradi. 42. et nella larghezza. 31. Garama poi e la citta principale delli Garamanti nella Libia interiore, & ha in la lunghezza gradi. 43. & nella larghezza. 21. distante, cioe. x. gradi da Lepti grande uerso l' Austro, Ptolemaide traglodytica e in Ethiopia qual e sotto l'Egitto, & ha in lunghezza gradi. 66. & in larghezza. 16. Agisimba e una regione di la dal Equatore, & ha in lunghezza gradi. 32. & in larghezza. 10. Prasso Promontorio ha in lunghezza gradi. 80. & in larghezza meridionale gradi quindici, & pero hauendo conosciuto Marino l'error suo, s'imagino di salvarsi, con dimezzare il numero delli stadi per le uarie girauolte delli uaggi, ma tutto questo argumentosamente dimostra esser falso Ptolemeo.

MEDESIMA CORRETTIONE PER

la misura presa dalle nauigationi fatte. Cap. IX.



Arrando poscia la Nauigatione tra Aromata, & Rapta, dice, che un certo Diogene, il quale haueua nauigato in India, & poscia secondariamente ritornando nauigato appresso ad Aromata, fu preso dal settentrione, & hauendo la trogloditica a man dritta arriuò alle paludi onde nasce il Nilo in. xxv. giorni, alle quali il Promontorio di Rapto e vn pocchetto piu australe, et che un certo Theophilo di coloro cioe, che soleuano nauigare in Azzania. si parti da Rapto, & col spirare dell' Austro se ne venne in Aromata in. 20. giorni, Ma che niuno di loro manifesto di quanti giorni fusse stata quella nauigatione, se non che Theophilo disse esserui arriuato in. 20. giorni & che Diogene disse hauer nauigato oltre a tutta la trogloditica in. 25. giorni, riferendo cosi solamente quanti giorni haueffero nauigato, & non hauendo auuertenza di quante giornate douesse essere quella nauigatione per la irregularita, & immutatione delli uenti, ne se tutta quella nauigatione fusse fatta verso settentrione,

✠ DELLA GEOGRA. DI C. PTO. ✠

ouero verso mezzogiorno, Ma disse solamente Diogene esser stato spinto dal settentrione, & che Theophilo haueua nauigato solamente con l'austro, ma niſſuno pero di loro disse, che il resto della nauigatione haueſſe oſſeruato il medesimo tenore. Imperoche veramente e cosa incredibile, che quelle nauì furono tanti giorni spinte da un medesimo vento, & pero quella distanza, che e tra Aromata, & le paludi, delle quali e piu australe Rapto promontorio, misuro Diogene in. 25. giorni, & Theophilo da Rapto ad Aromata in. 10. giorni fece viaggio assai maggiore, Theophilo presuppone, che la nauigatione d'un giorno, & d'una notte sia il viaggio di mille stadi, alche quantuncq; esso consenta, dice nientedimeno, che quella nauigatione, che si fa da Rapto a Passio promontorio in molti giorni, si presuppone, & si computa, da Dioscoro solamente cinque mila stadi, auuenga, che ageuolmente (come e il douere) sotto all'equinotiale si mutino i venti, & impero secondo, che dice esso i passaggi del sole alle girauolte si pōgono piu veloci. Per le quali cose sarebbe stato condecete, che non haueſſe prestato fede alla moltitudine delle giornate, & perche anchora e manifestissimo a tutti, che constitui al oppoſito della zona frigida l'ethiopia, & il fuoco oue si congregano i Rhinoceroti, auuenga, che la ragione uoglia, che tutte quelle cose, che sono poste sotto una medesima qualita d'Aria, sieno simili, che sieno piante ouero animali, & che imitino le similitudini del cielo, le quali sono sotto alli medemi paralleli, ouero sotto a quelli, i quali sono parimente distanti dall'uno & l'altro polo. Per la qual cosa Marino prese solamente la distanza fino al tropico del uerno, non rendendo alcuna ragione uole cagione della quantita della distanza presa il perche s'alcuno accettasse, & il numero de i giorni, & l'ordine delle peregrinationi, come fa egli, & che oſſeruasse queste cose, sminuirebbe solamente fuor di modo, & di consuetudine la quantita, auanti, che il termine puenisse a quel parallelo, alquale esso si pensa, che sia di bisogno uenire. Veramente si doueria piu presto seguitare il contrario, cioe, che si credesse alla possibilita della peregrinatione fatta di giorno, & che nō si prestasse fede al perpetuo tenore, tã

to secondo l'equalita, quãto secondo il sito, come cosa impossibile, che la distãza cercata si possa pigliare p̄ queste cose, ouero p̄ quello solamẽte, p̄ ilquale essa si faccia maggiore sotto l'Equinoctiale, ma piu giustamẽte si farebbe potuta ritrouar̄ da qualcuna di quelle cose, che appaiono piu manifeste. Cotal modo ueramẽte sarebbe stato poi certo, se alcuno hauesse cõsiderato piu Mathematicalmẽte le cose, che sogliono accadere a q̄lle regioni. Ma nõ possendo l'historia far q̄sto, resta, che si debbi piu pienamẽte considerate p̄ cose piu semplici la quãtita ragione/ uole, che passa oltre all'Equinoctiale, et q̄lla si puo sapere per le forme, et p̄ li colori de gli animali, che sono in quei luoghi. Dal che seguita, che il parallelo a cui e sotto la regiõe Agisimba, la quale senza alcuna cõtradittiõe e in Ethiopia, nõ puo in modo alcuno arriuare al Tropico del uerno, ma piu presto all'Equinoctiale di qua dal Tropico. Impoche appresso a noi ne i luoghi, che gli sono oppositi, cioe sotto al Tropico estiuo, nõ hãno gli huomini gia il colore de gli Ethiopi, ne mãco ui sono Rhinoceroti, ne Elephãti, ma in q̄lli, che nõ sono molto australi, sono alquãto neri, come son q̄lli, ch̄ habitano. 30. scheni di la da Sienne, come sono i Garamãti, i quali p̄ q̄sta cagiõe uolse Marino, che fossero, nõ sotto al Tropico estiuo, ne mãco piu uerso settentrione, ma piu presto piu australi. Ne i luoghi ueramẽte intorno a Meroe sono gia assai neri, et primamente gli Ethiopiueri, & quiui si pascono gli Elephãti, et altri piu mirabili animali.

Annotatione nona.

Hauendo gial' Authore improperti i uiaggi fatti p̄ terra improperti qui hora quelli, che forono fatti p̄ mare, per liquali si penso Marino, che'l fine di tutta la larghezza Australe fosse sotto al Tropico del uerno. Dice, che una di queste nauigationi fece un certo Diogene da Aromata a Ripto Promontorio in. 25. giorni con il spirare del uento Aquilone, et un'altro chiamato Theophilo, ando da Ripto ad Aromata in. 20 cõ l'Austro, Ma da queste nauigationi nõ pote certamente conoscere Marino, quanto sia distãte la Regione Agisimba, &

3 DELLA GEOGRADICPTO. 3

Rapto Promōtorio dall'Equinoctiale, nō hauēdo egli cōstituito, in che inclinatioe del mōdo fuisse fatta la nauigatiōe di ciascū giorno, et che pero nō sia da credere, che Diogene sempre fuisse spinto dall' Aquilone, ne Theophilo sempre dall' Austro. A queste s'aggiugne una terza nauigatione d'un certo Dioscoro, fatta da Rapto, a Prasso Promontorio, la quale si mette solamente cinque milia stadi, ma pero fatta co'l numero di molti giorni (come pur dice Marino) per lo spirare troppo lento de i uenti, come e consueto d'interuenire sotto all'Equinoctiale, & alle girauolte del Sole. Imperoche i uenti sotto al Equatore sono sottili, & deboli, & ageuolmente mutabili, perche quiui consuma la uirtu del Sole i uapori, che eshalino, ma nelli luoghi frigidi, & montagnosi per la moltitudine della materia, si generano uenti molto maggiori, & pero e cosa chiara, che la nauigatione, che si fa uerso l'Equinoctiale e piu ueloce, & quella, che per il contrario, molto piu tarda. Dalle diuersita adonque di cotali nauigationi uole inferire Ptolemeo, che Marino non douerebbe hauer cosi creduto a i giorni delle nauigatiōi gia fatte, che per cio si fuisse mosso a dire, che la Regione Agisimba, & Prasso Promontorio fossero sotto al Tropico del uerno. Aggiugne poscia Ptolemeo la cagione, per laquale hauesse Marino tirato gli spazij delle predette nauigationi, fino al Tropico del uerno. Imperoche se gli hauesse egli posti piu auanti dell'Equatore, sarebbe stato costretto affermare, che la Regione Agisimba & Prasso Promontorio, oue habitano gli Ethiopi, & si pascono gli Elephanti, & doue si congregano insieme i Rhinoceroti fossero sotto alla zona frigida. Lequali cose mai non si ritrouano sotto alla zona, che gli e opposta, cioe quella, che dal Tropico del uerno ua uerso settentrione. Fare certamente cosa necessaria, che sotto alli paralleli, che sono opposti si ri-

trouino simil' animali, & simili spetie di Piante, per esserut la medesima similitudine d' Aria, & impero quando non se puo hauere certa ragione d'alcuna Regione, si debba ricorrere alle habitudini, & alle proprietate delle Regioni, & delli luoghi, cioe alle forme, & colori de gli huomini, & alla uarieta de gli animali, che ui stanno. Da queste cose ueramente si puo conietturare i sti de i luoghi, & delle Regioni con il rispetto dell' Equatore, & in questo modo si puo prouare, che Agisimba Reame dell' Ethiopia interiore, e sottoposta a un certo parallelo, ilquale e piu propinquo all' Equinoctiale, che non e il Tropico del uerno, sotto al quale non e da credere, che sieno posti gli Ethiopi. Imperoche sotto al parallelo, che gli e opposito, cioe sotto al Tropico della state, gli huomini uou sono tanto neri, come sono gli Ethiopi, ne ui si ritrouano i Rhinoceroti, ne manco gli Elephanti, ma bene da Siene trenta Scheni uerso l' Equinoctiale, & primamente si ritrouano essere del tutto neri gli Ethiopi, & gli Elephanti appresso a Meroe. Ma e qui da notare, che uno Scheno cõtiene in se trenta stadi, cioe cinque miglia piccole Italiane. Aromata promontorio e una citta della Ethiopia sotto l' Egitto, laquale ha in la longhezza gradi. 83. & 6. in la larghezza, ouero come si dice di sotto gradi. 4. & minuti. 15.

CHE NON SIA DIBISOGNO MET

tere, che gli Ethiopi sieno piu uerso mezzo giorno del parallelo, che e opposito per Meroe.

Cap. X.



Er questa adonque cagione tutto sta bene fino a questo passo, cioe fino alli Ethiopi, come ne narrano l' historie de gli animali mostruosi, che stanno in quelle parti, & si sa ueramẽte, che la Regione Agisimba, & Prasso Promontorio, cõ tutte le cose, che sono sottoposte al medemo Parallelo, si debbono de

✽ DELLA GEOGRA. DI C. PTO. ✽

scriuere quasi sotto a quello, ilquale gli e opposto per Meroe, cio quello, che e distante dall'Equinoctiale uerso mezzo giorno sedici parti equali, & una terza con una duodecima, cioe stadi quasi otto milia, & dugento. Di modo, che se si raccorra diligentemente la larghezza, si ritrouarãno settãtanoue parti, una terza, & una duodecima, ouero interamente ottanta, cioe stadi quaranta milia. Oltre a cio e da credere, che quella distanza, la quale e tra Lepri grande, & Garama, come si presuppouero Flacco, & Materno, sia stadi cinque milia, & quarãta. Imperoche i uinti giorni del secondo uiaggio sono piu breui, che quelli del primo, tanto andãdo al mezzo giorno, quanto al settentrione, auuenga che'l primo uiaggio, per le girauolte sia di trenta giorni. Imperoche dicono, che coloro, che caminarono et cercarono quelli luoghi, notorno spessissime uolte il numero delli stadi di ciascun giorno, non solo perche cosi gli fusse stato commodo, ma per esserli stato necessario per le distãze de gli aggiustamenti. Oltre a questo, come bisogna dubitare delli uiaggi grandi, & rari, & specialmente doue le distanze misurate non concordano, cosi parimente e da dubitare delli piccioli, ma si puo ben credere a quelli, le cui historie da molti uiandãti si riferiscono d'un medesimo tenore.

Annotazione decima.

In questo cap. mette Ptolemeo la sua propria sentenza sopra al termine della latitudine uniuersale, laquale costituisce appresso alla Regione Agisimba, & Prasso Promontorio, dicendo, che cotali luoghi non si debbon porre sotto al Tropico del uerno, ma sotto al parallelo, ilquale s'opponne a quel parallelo, che passa per Meroe, cioe che e distante dall'Equinoctiale sedici gradi, & .25. minuti, i quali fanno otto milia dugento stadi. Conclude finalmente, che tutta la larghezza del mondo conosciuto non sia gradi ottanta sette, curo stadi. 43500. come si credeua Marino, ma ottanta gradi, & stadi. 40000.

✠ LIBRO I ✠ 16
DELLE COSE, CHE SPETTANO
alla lunghezza della terra non ben pensate da
Marino. Cap. XI.



Donque per queste cose n'è stato quasi fatto manifesto, quãto si possa estẽdere la lunghezza della terra. Marino fa contenere la lunghezza sotto alli due meridiani, i quali separano quindici interualli horrari, ma a noi pare, che quella misura della distanza piu si distenda uerso l'oriente di quello, che fa dibisogno. Imperoche se qui anchora si ritirara ragioneuolmẽte la distanza non fara tutta la lunghezza interamente dodici interualli d'hore, auuenga che l'isole fortunate si constituischino equali al termine ultimo dell'occidente, & al ultimo dell'oriente, le crudeli, & horrende parti di Sera, & di Sina, et parimente di Cattigorra. Veramente se nella distanza, che e dall'isole fortunate, fino doue passa l'Euphrate per Hierapoli l'offerua il Paralello, che passa per Rhodi, quadrara il numero del li stadii per ogni luogo recitato da lui. Imperoche quello e stato conosciuto per l'uso delli frequenti uiaggi. Oltre a cio se fara computato dalle distanze maggiori, apparita chiaramẽte, che nel aggiustare di quello, che soprauanzaua per le girauolte, & irregularita delli uiaggi, ha egli debitamente seguitato il uero. Ma anchora in questo ha ueramente hauuto buon sentimento, cioe che una parte delle trecento e sessanta, che si contengono nel grandissimo cerchio, facci in terra cinquecento stadi. Ilche e consonante per le chiare & note misure, & che la circonferenza simile a essa di quel paralello, che passa per Rhodi, cioe che e distante dall'Equinottiale parti. 36. comprende quasi quattrocento stadi. Imperoche quello, che auanza secondo la ragione consentanea delli paralelli, auuenga, che nel computar sottilmente sia poco, e da lasciare da parte. Ma quella distanza, che e dal predetto luogo, oue passa l'Euphrate alla Torre di pietra, che raccoglie esso ottocento, & sessanta sei scheni, cioe stadi uintisei milia, dugento ottanta, & quella oltra di questa dalla Torre di pie

tra, fino a Sera citta principale de i Seri, che dice effo Marino effere di lunghezza il viaggio di sette mesi, & stadi trenta sei milia, & dugento, ridurremo noi, come sotto un medesimo parallelo secundo la nostra determinatione in vna debita, & diritta misura, impero che e chiaro, che in ammenduni questi viaggi, non diminui egli quel, che per le girauolte v'auãzaua, & che sia parimente nel secundo viaggio in quei medesimi errori, in li quali casco nel viaggio, che si fa da i Garamanti alla Regione Agisimba imperoche quiui anchora fu egli costretto di ritirare in piu, che in la mezza parte il numero delli stadi raccolto dalli quattro mesi, & quattordici giorni. Essendo cosa incredibile, che in cosi lungo tempo si fusse cosi continuato il viaggio, che ragioneuolmente hauesse potuto arriuare allo spatio di sette mesi, & molto piu, che nel viaggio delli Garamanti, Impero che quello si pote fare dal Re loro con ordine, come era il douere, & non a ventura. Fu quiui oltre a cio vna perpetua tranquillita, ma il viaggio, che si fa dalla Torre di Pietra fino a Sera e interrotto da crudelissime tēpeste, imperoche per le cose, che effo presuppone e tal viaggio sottoposto a quei paralleli, i quali passano per l'helesponto, & per constantinopoli. Per la qual cosa fu necessario, che nel andare accadesse molte volte il fermarli, Imperoche anchora fu tal viaggio conosciuto per via di marcantie. Riferisce egli, che un certo Mane di Macedonia chiamato parimente titiano, & figliuolo d'un Mercante, scrisse questa misura, quantonq; non arriuaſse mai egli a Sera, ma solamente per hauerli mandato certi altri, Ma non pare, che effo Marino vogli dar fede all'istorie de i Mercanti, Percioche non crede in modo alcuno a quello, che riferisce Philemone il qual disse, che la lunghezza dell'isola d'Hibernia dall'oriente al occidente, era viaggio di .xx. giorni, imperoche si pensaua hauere egli tal cosa saputo da i Mercanti, i quali (come dice egli) per esser molto occupati nella mercantia non si curano di ricercare la verita, ma ben spesso arrogantemente vantandosi aumentano le distanze. Oltre a cio il non hauere altro nel viaggio de i sette mesi degno di memoria, che quello, che della lunghezza sua, e stato referito da coloro,

che lo

che lo fecero, pare ueramēte, che sia per la longhezza del uiagio cosa mostruosa.

Annotazione undecima.

Corregge Ptolemeo in questo cap. la longhezza conosciuta della terra, laquale Marino haueua posta dall'isole fortunate, per fino a Sera. 225. gradi, & ritira tutta questa longhezza in. 12. interualli di hore cioe in. 180. gradi, & dice che lo interuallo, che e dalle predette Isole, fino alla citta di Hierapoli appresso all' Euphrate posta sotto al parallelo, che passa per Rhodi e stato giustamente numerato da Marino, et che e distante dall' Equatore uerso settentrione. 36. gradi, et afferma quello interuallo per le multiudini delli stadi narrate da Marino con piu breui, & piu particolari distanze de i luoghi. Imperoche quelli interualli particolari forono caminati con cōtinui uiaggi. E manifesto anchora esser stata offeruata giustamente da Marino la giusta ragione delle parti del parallelo, che passa per Rhodi con la similitudine delle parti del meridiano, ouero dell' Equatore. Imperoche una di quelle tali parti, di quali e il circolo meridiano parti. 360. Fa in terra cinquecento stadi, similmente presuppone la circonferenza d'una parte nel parallelo di Rhodi, ilquale e lontano dall' Equatore. 36. gradi, quasi quattrocento stadi. Quantōque cotal circonferenza d'un grado secondo la ragione del parallelo, che passa per rhodi comparato al meridiano sia poco maggiore, che. 400. stadi, & pero per esser cotal auanzo quasi insensibile pare, che sia giustamente lasciato star da Marino. Oltre a ciotassa poi Ptolemeo due distanze assegnate da Marino, quella cioe, che ua da Hierapoli alla Torre di Pietra, che contiene. 876. scheni, ouero. 26280. stadi, & quell'altra parimente, che ha il suo termine alla predetta Torre fino a Sera citta dell' oriente, che cont. ene di uaggio

DELLA GEOGRA.DI C.PTO. 4

Sette mesi, ilquale si computa stadi. 35200. Ma e da sapere che la Torre di Pietra e nella regione chiamata Saca, & si pone da Ptolemeo nella settima tauola dell' Asia.

CORRETTIONE DELLA

lunghezza della Terra conosciuta per
le peregrinationi delli lunghi
uiaggi. Cap. XII.



Er queste adonque cose, & perche'l uiaggio nō e tutto sotto a un solo Paralello, ma la torre di Pietra e posta intorno a quello, che passa per Costantinopoli, & Sera, che e piu Australe sotto quello, che si descriue per l'Hellesponto, sarebbe parso ragioneuole di diminuir qui anchora la moltitudine delli stadij, laquale e stata raccolta dal uiaggio di sette mesi in. 36200. stadi in manco della merade. Ma ritirisi per piu piena chiarezza solamente nella metade, di modo, che si computi la predetta distanza essere stadi diciotto milia, & cento, & una quarta, cioe parti quarantacinque, & una quarta. Sarebbe ueramente cosa inconueniente, & molto lontana dalla ragione, se alcuno uolesse secondo l'opinione di Marino tanto diminuire nell'uno, quanto nell'altro uiaggio, come in quello da i Garamanti. Imperoche gli argomenti non lo concederebbono, cioe per la differenza de gli animali, i quali sono per la Regione Agisimba, & che non fanno uscire delli luoghi loro naturali. Non uorrebbe pero poi accettare quelle cose che consonano alla ragione in quella uia, che ua dalla Torre di Pietra a Sera. Imperoche quiui non sarebbe argomento alcuno, da cui hauesse da se guitare qualche cosa simile, ma contenderebbe, che per tutta la distanza quantunque fusse maggiore, o minore di quella fusse una qualita celeste medesima come se alcuno per il proprio modo di philosophia non potesse giudicare se non in quelle cose, che fusseno del tutto manifeste. Oltre a cio l'altra distanza, quella dico, che e dall'Euphrate alla torre di Pietra d'otto

cento settantasei scheni, cioè. 24000. stadi. Credasi adunque costui, che in quella continuita habbi per le parti già misurate, & caminando, ricercate conseguito la giusta misura, ma, che ella habbia a' faissime girauolte e manifesto per quelle cose, che esso Marino presuppone. Concedasi ueramète, che la uia, laquale ua da, doue passa l'Euphrate per Hierapoli al Tigre, et di quindi passa per i Garamei d'Assiria, & di Media in Ecbatane, & nelle porte Caspie, & per Parthia in Hecatompilo, casca intorno al Parallelo, ilquale passa per Rhodi. Imperoche quello secondo, che esso dice si descriue per le Regioni predette. Ma e necessario, che'l uiaggio, che ua da Hecatompilo in la Citta di Hircania declini al settentrione. Auuenga, che la citta d'Hircania sia posta in un certo modo, nel mezzo del Paralello, ilquale passa per Smirna, & di quello, che passa per Helleponto, & pero quel Paralello, che passa per Smirna, debba ueramente esser descritto, sopra a essa Regione d'Hircania, & quello, che passa per Helleponto per le parti australi del mare Hircano, lequali parti sono piu Australi, che non e la Citta chiamata del nome medesimo. Oltre di questo la uia, che ua da questa per Aria in Antiochia margiana: declina primamente da Aria, la quale e posta sotto quel Paralello, che passa per le porte Caspie, uerso mezzo giorno, & di quindi uerso settentrione, auuenga che quella Antiochia sia collocata sotto al Paralello, che passa per Helleponto, dalla quale la via, che conduce a Battra declina uerso l'Oriente, & quella, che di quindi sale nella Regione montagnosa de i Comedi, declina al settentrione. Ma quella, che passa per le Montagne predette per fino alla ualle, che separa la campagna, declina poi uerso mezzo giorno. Imperoche pone le parti boreali, & occidentalissime di quella regione montagnosa doue e la salita, sotto quel Paralello, che passa per Costantinopoli, & le parti Australi, & orientali sotto quello, ilquale passa per Helleponto. Per la qual cosa dice, che quella e reciproca, di modo, che hora si uolci all'Oriente, & hora all'Austro. Di quindi poi la uia

✽ DELLA GEOGRA. DI C. PTO. ✽

dei cinquanta scheni, che ua fino alla Torre di pietra, declina, come si fa al settentrione. Imperoche (come dice egli) coloro, che sagliono nella ualle sono lasciati da parte dalla Torre di Pietra, & così congiunge da questa i monti che uanno uerso oriente con il monte Imao, ilquale ua da i Palimbotri uerso settentrione. Se adonque s'aggiungera alle settanta parti, che si raccolgono dalli. 24000. stadi, che sono dalla Torre di Pietra fino a Sera quarantacinque parti, & una quarta. La distanza, che e dall' Euphrate fino a Sera per il parallelo di Rhodi fara cento & cinque parti, & una quarta. Oltre di questo si raccoglie da quelle cose, che per particolar numero di stadi presuppone egli essere come sotto a un medesimo Parallelo, che la distanza, laquale e dal meridiano dell'isole fortunate fino al Promontorio sacro di Spagna, sia due parti, & mezza, & di quindi alla bocca del fiume Bete, & di qui a Calpe, Puna, & l'altra distanza sia parimente due parti, & mezza. Ma quelle, che seguita dalla bocca del fiume Bete fino a Caralli di Sardegna sia uenticinque parti, & da Caralli fino in Libeo di Sicilia quattro, & mezza & tre di li a Pachino, & da Pachino fino in Tenero di Laconia dieci parti, & di quindi a Rhodi otto, & una quarta, & da Rhodi a Isso undeci, & una quarta, & da Isso all' Euphrate due, & mezza, di modo, che si raccoglie, che tutta questa distanza uiene a essere settanta due parti, & la longitudine di tutta la Terra conosciuta dal meridiano dell' Isole fortunate fino a Sera, cento, & settanta sette parti, & una quarta.

Annotatione duodecima.

Essamina Ptolemeo in questo. 12. cap. la distanza del uaggio, laquale e dalla Torre di Pietra fino a Sera, la quale Marino haueua posta. 36200. stadi, & ritrouolla esser solamente. 22625. stadi, i quali fanno. 45. gradi, & una quarta, corrispondendo cinquecento stadi per ciascuno grado, & si deue far quel u'aggio sotto al parallelo di Costantinopoli, & il uaggio, che e dalla Torre a Sera sotto quello dell' Hellespoto. Essa

mina oltre a cio esso Ptolemeo quella similitudine, con la quale comparo Marino la uia, che ua dalla Torre di pietra a quella, che ua dalli Garamanti alla Regione Agisimba. Dipoi ristrinse la distāza della prima uia, che si contiene dall'Euphrate alla Torre di pietra, la quale si fa. 876. scheni solamente in ottanta, ouero in. 24000. stadi, & assegna la ragione di cotale ritiramento per le girauolte delle uie particolari, che esso conta a una per una. Conuerte poi i medesimi. 24000. stadij in. 60. gradi, mettendo per ogni grado sotto al parallelo, che passa per Rhodi quattro cento stadi. Per le quali ragioni inferisce finalmente, che sia la lunghezza, che casca tra l'Euphrate, & Sera gradi. 105. & un quarto. Raccoglie poscia ultimamente per le distanze particolari de i luoghi, che la longitudine; che e dall'isole fortunate fino al Euphrate sia 72. gradi. Dal che conclude, che la uniuersale lunghezza della terra sia. 177. gradi, & uno quarto.

CORRETTIONE FATTA DALLE NAUIGATIONI da Coria Aurea Peninsola. Cap. XIII.



Otrebbe oltre a cio stimare alcuno, che sia parimente una tale lunghezza per l'interualli, che pone esso Marino nella nauigatione, che si fa dall'India fino al golfo delli Sinari, & delli Catigari, se considerasse le nauigationi secondo le girauolte, & le irregularita, & i siti secondo l'approssimatione delle aggiunte. Imperoche dice egli, che dal Promontorio, il quale e dopo al golfo de i Colchi, che si chiama Cori, si deue prendere il golfo, che si chiama Argarico, che contiene tre milia, et quattrocento stadi fino alla citta di Curura, et dice che la citta di Curura e posta quasi dalla parte boreale di esso Cori. Raccogliesi adonque, che questa nauigatione (se sene trarra fuore la terza parte secondo la consequenza del golfo Gangeico insieme cō la inequalita del corso) fara due milia, & quasi

♁ DELLA GEOGRA. DI C.PTO. ♁

30. stadi, da i quali, se rispettando la cōtinuita se ne tirara fuorè un'altra uolta la terza parte, si ritrouarāno essere solamēte mille trecēto, et quasi. 50. stadij secōdo il sito uerso Borrea, il quale spatio se fara tradotto alla linea parallela dell'Equinottiale, & così come al uento chiamato Apeliote, effiendo ragioneuolmēte occupato l'angulo per la diminutione della meta, haueremo la distāza, che e tra li due Meridiani, & di quello, che passa per Cori Promontorio, & di quello, che passa per la citta Curura, stadi. 675. che fanno una parte, & quasi una terza. Imperoche i paralleli, che passano per questi luoghi nō sono differēti in cosa alcuna degna di cōsideratione dal grādissimo cerchiò. Apo questo dice, che la nauigatione che si fa dalla citta Curura uerso il luogo, doue il sole si leua il uerno, fino a Palura di. 9450. stadi, da i quali se per la irregularita del corso tiraremo uia parimente quella terza parte, haueremo la distanza fatta dalla cōtinuita, & che quasi tende uerso l' Euro, di stadi quasi sei milia, trecento, & si oltre di cio leuaremo uia da questi la sesta parte, di modo, che la distāza si riduca alla linea parallela dell'Equinottiale, ritrouaremo anchora la distanza di questi Meridiani esser di. 5250. stadi, et di dieci parti, & mezzo. Pone oltre a questo anchora, che sia il golfo Gāgetico. 19000. stadi, & che la nauigatione, di coloro, che uanno da Palura a Sada sia tredici milia, quasi uerso il leuar del sole Equinottiale. Per la qual cosa e da tirare uia solamente la terza parte di questo spatio per la irregularita della nauigatione, di modo, che la distanza di questi meridiani si lasci essere di stadi. 8670. & di parti dice sette, & una terza, & il resto della nauigatione da Sada fino alla Citta chiamata Tamala, fa che sieno tre milia, et cinque cento, quasi uerso doue il sole si leua il uerno, dalli quali se torremo anchora uia la terza parte, haueremo il corso della cōtinuita di stadi due milia trecento trenta, & se poi per la inclinatione uerso l' Euro tiraremo uia anchora la sesta parte, ritrouaremo, che la distanza de i gia detti Meridiani fara di. 1940. stadi, & quasi di tre parti, & mezza, & una terza. Apo questo mette, che la nauigatione da Tamala all'Aurea chersoneso sia di. 1600. stadi, quasi anchora uerso doue il Sole si leua il uerno, di modo

che se di quindi si torran via le parti simili, se dira che la distā stanza delli meridiani sia di stadi. 900. & di una parte, & quattro quinte. Di modo, che si raccogliera, che la distanza, che e da Cori Promontorio all'Aurea chersonefo sara di parti trenta quattro, & quattro quinte.

Annotatione decimaterza.

Conferma Ptolemeo in questo cap. & parimente in l'altro, che seguita la predetta lunghezza della Terra, raccogliendo da cinque particolari distanze gradi. 34. & quattro quinte, cioe. 48. minuti. Ilche raccoglie egli cosi. E stato ritrouato per le nauigationi, che da Cori Promontorio fino alla Citta di Curura e un grado, & .20. minuti, & da Curura a Palura dieci gradi, & minuti trenta. Da Palura poi al golfo Gangetico gradi diecesette, & minuti. 20. & di quindi cioe da Sada alla citta chiamata Tamala gradi tre, & minuti cinquanta, & da Tamala all'Aurea chersonefo un grado, & .48. minuti, i quali raccolti tutti insieme fanno, che la lunghezza, che e tra Cori, & l'Aurea chersonefo sia gradi trenta quattro, & minuti quarantasette. Cori e un promontorio in India dentro dal Gange, & ha in la longhezza. 124. gradi, & minuti. 40. & in larghezza gradi. 13. & minuti. 40. Ilche potrai uedere nella decima tauola dell'Asia, nella quale trouarai parimente la citta nominata Palura, laquale ha in longhezza. 136. gradi, & minuti. 40. & in larghezza gradi. 11. & minuti trenta. Sada poi ritrouarai nella undecima tauola dell'Asia nel golfo Gangetico, & ha in la longhezza gradi. 154. & minuti. 20. & in larghezza gradi. 11. & minuti. 20. Quiui dico trouarai il fiume chiamato Tamala, & non la citta, & da poi l'Aurea chersonefo.

DELLA GEOGRA. DI C. PTO. 3
DELLA NAVIGATIONE; CHE SI FA
da Aurea Peninsola a Cattigara. Cap. XIII.



Marino oltre accio non esplica il numero delli stati di quella navigatione, che si fa da Aurea Peninsola a Cattigara, ma dice, che Alessandro scrisse, che la terra, per la quale di quindi si camina, sia opposita al mezzo giorno, & che coloro, che nauigano appresso a quella arriuanò in uinti giorni alla città chiamata Zaba, & da Zaba nauigando uerso l'Austro, & piu uerso alla sinistra banda in alquanti giorni giogono a Cattigara. Accresce egli adonque la distanza predetta, pigliando alquanti giorni, per molti giorni. Imperoche dice, che per la moltitudine loro non furono numerati. Ilche parmi, che sia ueramente cosa da ridere, et qual sarà quel così gran numero di giorni, che sia infinito, anchora che cōtenesse l'ambito di tutta la terra: ouero che cosa prohibuia, che Alessandro per alcuni hauesse detto molti: come dice, che riferi Dioscoro, che la navigatione, che si fa da Rapta a Prasso era di molti giorni. Certa mēte e cosa piu ragioneuole, che ciascuno intenda alquanti giorni, per pochi. Percioche e stato nostro consueto di riprendere così tal modo di parlare. Ma accioche non paia, che noi anchora uogliamo adattare alcuna delle moltitudini predette a semplici conietture prendiamo la nauigatione fatta da Aurea Peninsola fino a Cattigara di. 20. giorni che sono fino a Zaba, et d'alcuni altri da Zaba fino a Cattigara, come e similmente quella, che si fa da Aromata a Prasso Promontorio, laquale e anchor essa composta dal pari numero di 20. giorni, fino a Rapta secondo Theophilo, & di molti altri, i quali sono da Rapta a Prasso secondo Dioscoro, accioche parimēte imittiamo Marino, ilquale compara alquanti giorni a molti. Dapoi adonque per certe ragioni, et similmente per cose apparenti dimostriamo, che Prasso e sotto al parallelo, ilquale e distante dall'Equinottiale uerso mezzo giorno sedici parti, una terza, & una duodecima, & che il Parallelo, che passa per Aromata sia distante dall'Equinottiale uerso settentrione quattro parti, & una quarta. Di modo che se si ritira tutta insieme la distanza,

che e da Aromata a Prasso, & che si raccolga essere di uinti parti, & due terze, forse, che non contra'l douere porremo esserne altre tate da Aurea Peninsola a Zaba, & di quindi a Cattigara. La distanza ueramente, che e dall'Aurea Peninsola fino a Zaba non si deue diminuire. Imperoche la e Paralella con l'Equinottiale, et perche la regione intermedia si distende contraria al meridiano. Ma la distanza anchora, che e da Zaba a Cattigara per uoltarsi la nauigatione uerso l'Austro bisogna ben ritirare, accioche prendiamo il sito, che e parallelo all'Equinottiale. S'adonque attribuiremo all'una, & all'altra distanza il mezzo delle parti, per esserne in certo l'eccesso loro, & torremouia dalle parti, che sono da Zaba a Cattigara dieci parti, con una terza, & piu una terza parte per rispetto della inclinatione, haueremo la distāza anchora, che e dall'Aurea Peninsola a Cattigara di sito, quasi parallela con l'Equinottiale, di dici sette parti, & quasi una sesta. E stato ueramente dimostrato, che la distanza da Chori Promontorio, fino all'Aurea Peninsola esser di parti trenta quattro, & quattro quinti, et per to adōque si raccoglie, che tutta la distanza, laquale e da Chori fino a Cattigara sia di parti cinquanta due. Ma il meridiano, che si descriue per il principio del fiume Indo (secondo Marino) poco piu occidentale del Promontorio boreale della Taprobana, ilquale e posto al opposto di Chori: Ma la Taprobana e distante dal meridiano, che si descriue per la foce del fiume Bete otto interstitij horari, & parti cento uinti, & quel meridiano, che passa per la foce del fiume Bete e distante da quello, che passa per l'Isole fortunate cinque parti. Di modo, che il meridiano, che passa per Chori e distante dall'Isole fortunate poco piu di ceto, & uinticinque parti, & quello, che passa p Cattigara e distante da quello, che passa per l'Isole fortunate a quel medesimo promontorio, poco piu di cento, & settanta sette parti, secondo quasi quella medesima distanza di parti, che si ricolgono per il parallelo di Rhodi. Ma presuppongasi, che tutta la longhezza fino alla citta principale de i Sinari sia cento ottanta parti intere, & hore dodici, imperoche tutti cōsentono, che qlla sia piu orientale di Cattigara, si ricorano p la longhezza, che passa p Rhodi quasi 72. milia stadij.

Inuestigo nel precedēte cap. Ptolemeo la longhezza, che e intra Chori Promōtorio, e l' Aurea chersoneso, ma qui dimo-
 stra quanta sia la distanza, da Aurea Peninsula fino alla citta
 principale de i Sinari, et cosi raccoglie gradi. 17. & minuti
 dieci, cioe togliendo il principio della nauigatione da Aurea
 Peninsula fino a Cattigara, laquale e citta de i Sinari, et ha in
 longhezza gradi. 177. et in larghezza australe gradi otto,
 & mezzo, & accioche l' interuallo di questa longhezza ap-
 paia piu chiaramente, gettata uia la mal intesa narratione di
 Marino, compara la predetta nauigatione alle due altre, del-
 le quali l' una si contiene da Aromata fino a Rhapta, & l' al-
 tra fatta da Rhapta fino a Prasso promontorio, che dimostro
 di sopra all' ottauo cap. Con questa adonque comparatione in-
 ferisce egli, che longhezza parallela all' equinottiale, che e da
 Aurea peninsula a Cattigara sia quasi dieci sette gradi, &
 dieci minuti. Dopo questo conclude, che la differenza della
 longhezza da Chori promontorio, fino ad Aurea peninsula
 sia quasi gradi. 52. & che la longhezza uniuersale della
 terra conosciuta contiene cento, & ottanta gradi, ouero do-
 dici interualli d' hore. La citta di Zaba e in India marittima,
 & ha in longhezza gradi cento, & sesant' otto, & minuti
 uinti, & in larghezza settentrionale gradi quattro, & mi-
 nuti quarantacinque. Aromata poi terra di mercantie ha in
 longhezza gradi. 83. & in larghezza. 6.

DI QUELLE COSE, CHE DISCORDA-
 no nella esposizione particolare di Marino. Cap. XV.



Auiamo adonque cosi ritirato le distanze uni-
 uersali, & della longhezza uerso leuante, & della
 larghezza uerso mezzo giorno, per rispetto del-
 le cause gia dette. Oltre a cio pensiamo anchora,
 che sieno molti siti di citta, che habbino partico-

Varmente bisogno d'esser corretti, ne i quali fece egli l'espofitioni ripugnanti, ouero non consequenti, per le diffuse, & uarie compositioni fatte da diuerfi comentarij, come i quelli luoghi, che si penso essere oppofiti. Imperoche disse, che Terracone era situata al oppofito di Giulia Cesarea, scriuendo il meridiano per questa, & per li monti Pirenei, i quali nondimeno sono molto piu oriétali di Taracone. Oppone anchora Pachino a Lepti grande, et parimente Himera a Thena raccogliendo la distanza da Pachino ad Himera, quali di quattro cento stadi, & quella, che e da Thena a Lepti grande di piu di mille, & cinquecento, come e manifesto per quelle cose, che scriue Thimostene. Piu oltre dice, che Triesti e oppofito a Rauenna, & che dal intimo golfo del Adriatico, ilquale e appresso al Tiliauento fiume e Triesti lontano uerso il nascimento del Sole della state quattrocento stadij, & Rauenna uerso il leuare del Sole del uerno mille stadi. Apo questo dice, che Chelidonia e oppofita a Ganopo, & Acamanta a Papho, & Papho a Sebennito. Ma la distanza, che si mette da esso Marino esser da Chelidonia in Acamanta di mille stadi, & quella, che da Ganopo in Sebennito si pone esser da Thimostene di dugèto nouanta, se la fusse sottoposta a i medesimi meridiani douerebbe ueramènte esser molto maggiore. Percioche e distesa sotto alla circunferèza di maggior parallelo. Dice poi, che Pisa e distante da Rauenna uerso Libosoto settecento stadij, niètedimeno per la diuisione de i Climi, & delli interualli horarij pone egli Pisa nel terzo interstitio horario, & Rauenna nel quarto, oltre a cio quando dice, che Nouimagio e piu australe della Bretagna cinquantanoue miglia, nondimeno dimostra poi per la diuisione de i Climi essere piu Borreale. Ordina anchora Atho sotto al parallelo, ilquale passa per Hellefpono, & nondimeno pone Amphipoli, & i luoghi, che sono posti sopra al monte Atho & sopra la foce del fiume Strimone nel quarto Clima, & sotto l'Hellefpono. Similmente essendo la Thracia posta quasi tutta sotto al parallelo, che passa per Costantinopoli, nondimeno constitui egli tutte le citta sue, che sono infra terra nel clima, che e sopra a questo parallelo. Oltre di cio

✧ DELLA GEOGRA. DI C. PTO. ✧

disse egli metteremo Trapezonte sotto al parallelo, che passa per Costantinopoli, & dimostrandolo Satalia d'Armenia esser distante da Trapezonte verso mezzo giorno settanta miglia, non dimeno secondo la descrizione de i Paralleli mena quello, che passa per Costantinopoli per Satalia, et non per Trapezonte. Dice anchora di uolere descriuere il Nilo ueridicamente, dal quale si uede primamente andare da mezzo giorno a Settentrione fino a Meroe, & parimente dice, che la nauigatione, che si fa da Aromata alle palludi, onde nasce il Nilo, si fa con il uento chiamato Arpastia, Niètedimeno Aromata e piu Orientale di Meroe. Imperoche Ptolemaide delle fiere e piu orientale di Meroe, & del Nilo dieci ouero dodici giornate di uaggio Sono anchora piu orientali di Ptolemaide le strette del mare Adulico, che sono appresso a Ocele Peninsula, & appresso a Direne tre milia, & cinquecento stadi, et piu orientale di quelle e il Promontorio della grande Aromata cinque milia stadi.

Annotazione decimaquinta.

Hauèdo Ptolemeo emèdata tutta la longhezza, et larghezza della terra conosciuta, dimostra hora in questo presente cap. che Marino habbi errato, & habbia hauuto diuersi sentimenti intorno alla longhezza, & larghezza de piu luoghi particolari in diuerse sue operette, lequali egli scrisse di Geographia. Imperoche spesse uolte colloco i luoghi opposti, cioe posti in uno meridiano sotto un medesimo parallelo, & per il contrario. Mette adonque egli in luce alcuni di molti errori, che egli fece, & gli corregge. Taracone e una citta di Spagna, laquale ha in longhezza sedici gradi, & in larghezza 40. Giulia Cesarea e una citta di Mauritania Cesariense, laquale ha in longhezza gradi. 17. et in larghezza. 33. I monti Pirenei hanno in longhezza dalla parte del mare Mediterraneo 20. gradi. Pachino e un Promontorio in Sicilia, ilquale ha in lunghezza quaranta gradi, & in larghezza trenta

sei, et mezzo. Lepti grande e nell' Aphrica minore, come se-
gnammo di sopra nell'ottauo cap. Himeria e in Sicilia, & ha
in la longhezza gradi trenta sette, et altrettanti in larghez-
za. Thera e in Aphrica minore, & ha in longhezza gradi
trenta otto, & in larghezza quasi trentadue. Triesti, &
Rauennaritrouarai nella tauola d'Italia. Canopo e in Egitto
& ha in longhezza gradi. 61. et in larghezza. 31. Le Che-
lidonie sono scogli appresso a Licia, i quali hanno in longhez-
za gradi. 61. & in larghezza. 36. Acama e un Promotorio
in Cipri, ilquale ha in longhezza gradi. 64. et in larghezza
35. Papho e pur anchor egli in Cipri, & ha in longhezza
gradi sessantaquattro, & in larghezza trentacinque. Seben-
nito e in Egitto, & ha in lunghezza gradi sessantauno, & in
larghezza trentauno. Strimone e un fiume in Macedonia, il
Porto del quale ha in lunghezza gradi cinquanta, & in lar-
ghezza quarantauno. Atho e un Monte ancho egli in Mace-
donia, ilquale ha in lunghezza gradi cinquantauno, & qua-
rantauno in larghezza. Il mare chiamato Adulico ritroua-
rai nel mare Arabico.

CHE MOLTE COSE SONO STATE

incognite a Marino nelle terminationi delle
prouincie.

Cap. XVI.



Ono oltre di questo state nascoste intorno a i cō-
fini delle Regioni alcune cose, come si uede, quā-
do termina tutta Misia uerso il leuante con il
mare di Ponto, & la Thracia dalla parte occi-
dentale con la Misia superiore. Apo questo ter-
mina Italia uerso settentrione solamente con la Rhetia, & con
il Norico, & finisce la Pannonia uerso il mezzo giorno con la
sola Dalmacia, & non scriue che la termini anchora cō la Ita-
lia. Oltre cio dice, che i Sogdiani Mediterranei, & Sacca sono
contermini uerso mezzo giorno con l'India. Apo questo non

✠ DELLA GEOGRA. DI C. PTO. ✠

descrive egli che i due paralleli, & quello, che passa per Helesponto, & quello che passa per Costantinopoli, che sono piu boreali del monte Imao, ilquale e in India settentrionalissimo passino per le predette genti, ma che piu presto ui passi quello che passa per il mezzo di Ponto.

Annotazione decimasesta.

La Thracia non e dalla parte occidentale di Mistra, come scrisse Marino, ma piu presto da quella di mezzo giorno. Ne manco ha Italia dalla parte settentrionale la Rhetia, la Vin-delicia, & il Norico. Ne la Pannonia ha solamente la Dalmatia da la parte di mezzo giorno, ma la Illiria, & parimente la Liburna.

DI QUELLE COSE, IN LE QVALI

esso Marino discorda da quelle, che nel tempo nostro sono state dimostrate per l'istorie. Cap. XVII.



N queste adonque, & cotali cose non corrisponde Marino a se stesso, o sia per la moltitudine, & diuersita delle compositioni, ouero per non essere, come esso dice, nell'ultima sua opera peruenu to alla descrizione della tauola, per la quale solamente hauesse egli potuto fare la rettificatione delli climi, & de gl'interstitij horarij. Oltre cio disse alcune cose, che non si conuengono con le relationi, che al presente si ci fanno, come del golfo Sachalite, ilqual egli pone dalla parte occidentale di Siagro Promontorio. Imperoche quasi insieme tutti coloro, che hanno nauigato per questi luoghi, ne affermano, che Sachalite regione d'Arabia, & parimente il golfo chiamato del medesimo nome sia dalla parte orientale di Siagro. Apouesto non solamete pone egli Similla citta mercantile in India piu occidentale di Mareo promontorio, ma anchora del fiume Indo, auuenga che solamente si faccia testimonio, che sia piu meridionale delle bocche del fiume, da coloro, che di

qui hanno la nauigato, & che hanno praticato molto tempo
 in quel paese, & parimente da coloro, che di la sono uenuti a
 noi, & dicono, che da gli habitanti si chiama Timula, dalli
 quali habbiamo particolarmente imparato altri luoghi, che so-
 no intorno all'India, & alle sue Prouincie, & che sono anchora
 di dentro a quella regione per fino ad Aurea Penincola, & di
 quindi fino a Cattigara. Imperoche si concordano, che la nau-
 uigatione di coloro, che uanno in la e uerso il leuare del sole, &
 quella di coloro, che uengono in qua uerso l'occidente, & con-
 sentono parimente, che il tempo della nauigatione sia irregula-
 re, & inordinato. Et che oltre a Sina ghiace la regione, & Citta
 principale dei Seri populi, & che a costoro e incognita la terra
 piu orientale, doue sono stagni paludosi, ne i quali nascono can-
 ne grandi, & di tal sorte ferme, che quelli huomini passano cō
 esse, & che non solamente de quindi sia il uiaggio a Battra per
 la Torre di Pietra, ma & in India anchora per Palimbotra.
 La uia poi, che ua dalla Citta principale di Sina al porto di
 Cattigara s'inchina uerso l'occidente, & mezzo giorno, il per-
 che non cade in quel meridiano, ilquale passa per Sina, & per
 Cattigara, come riferisce Marino, ma in alcun altro, ilquale
 fara piu orientale. Oltre a questo siamo fatti certi dalli mercan-
 ti, che nauigano dall'Arabia felice in Aromata, in Azzania,
 & in Rapta (i quali tutti luoghi si chiamano propriamente Bar-
 baria) che quella nauigatione non e propriamente uerso mez-
 zo giorno, ma che questa e certamente uerso l'occase, & mez-
 zo giorno, & quella, che si fa da Rapta a Prasso e uerso leuan-
 te, & mezzo giorno, & anchora che le paludi, da cui uien fuore
 il Nilo non sono appresso al Mare, ma piu dentro fra terra, &
 che l'ordine del nauigare da i Lidi da Aromata, & da Sina a
 Rapto Promontorio e d'altra sorte, che non riferi Marino,
 & che quiui da una nauigatione d'un giorno, & d'una not-
 te per la ueloce mutatione che fanno i uenti sotto l'Equi-
 nottiale non si possono raccogliere molti stadi, ma per il piu
 solamente. 400/0/500. Et che il primo golfo e contiguo con
 Aromata, nel quale dapoi il uiaggio d'un giorno fatto da
 Aromata, Dicono esser Pano uilla, & Oppone citta mer-

cantile effer distante da essa uilla il uaggio di sei giorni, dopo laqual citta dicono cōgiongerli un'altro golfo principio d'Azania, nel cui cominciamento dicono effer zingina Promontorio, & il monte Phalangida con tre teste, & che solamente si chiama questo golfo Apocota, ilquale si puo passare in due giorni, & due notti. Dopo questo dicono seguire un golfo che si chiama picciolo di passaggio di tre distanze, & un'altro anchora, che si chiama grāde di cinque distanze, le quali amendue distanze si possono nauigare in quattro giorni, & quattro notti. A questi dicono congiungerli poscia un altro golfo, nel quale dopo il nauigare di due giorni, & di due notti, e una terra mercantile chiamata Essima, & dopo questa e il porto di Serapione, di nauigatione d'un giorno, et di quindi dicono, che nasce il golfo, che cōduce a Rapto, ilquale si nauiga in tre giorni, & tre notti, & che appresso al principio e una citta mercantile chiamata Nici, & che appresso a Rapto promontorio e il fiume Rapto, & parimente la citta principale poco distante dal mare, chiamata del medesimo nome. Quel golfo poi, che e da Rapto fino a Prasso Promontorio dicono effer grandissimo, ma nō pero profondo, intorno alquale habitano quei Barbari, che si mangiano gli huomini chiamati Antropophagi.

Annotatione decimasettima,

Reppetisse Ptolemeo in questo cap. cosi trappassando uia quelle cose, che pur hora sono state trattate nelli due precedenti cap. & dimostra poscia, che Marino sia discordante dalle historie, & dalle narrationi delle nauigationi state trattate da coloro, che al suo tempo sono andati cercando il mondo, & massime delle cose, che si fanno lungo al Lido dell'Indico per fino a Sera citta principale de i Seri, & di quindi fino alla terra incognita. Questi tali furono mercanti, & nauiganti dell'Arabia felice, quali nauigarono in India, & altri, che da Aromata nauigaron uerso mezzo giorno a Prasso Promontorio, Siagro e un Promontorio nell'Arabia felice, il quale ha

le ha in lunghezza nouata gradi, & in larghezza quattordici. Il golfo chiamato Sachalite ha in lunghezza ottantaotto gradi, & in larghezza. 18. Mareo, & Similla sono nella. x. tauola d' Asia, et Mareo ha in lunghezza cento undici gradi, & in larghezza. 17. & Similla ha in lunghezza gradi cento dieci, & quindici in larghezza. Aurea peninsola e nella undecima tauola d' Asia posta sotto all' Equinottiale. Di Cattigara facemmo mentione di sopra al. xi.ij. cap. La regione de i Sinari si ritroua nella undecima tauola d' Asia, & Sera citta principale de i Seri nell' ottaua. Oltra cio la Torre di Pietra e in la regione chiamata Sacca, cioe nella settima tauola d' Asia. Palimotra poi e nella decima tauola d' Asia posta appresso al fiume Gange, & ha in lunghezza. 143. gradi, et in larghezza. 25. Il sito d' Aromata dimostriamo di sopra al 14. cap. Il luogo doue sia Azzania regione il ritrouarai di sopra nel. 7. cap. Di Rapto, & di Prasso Promontorio dicemmo nel nono cap. Di Pano uilla. Oppone citta mercantile, & Zingina Promontorio scriue Ptolemeo nella quarta tauola dell' Aphrica, & hanno il sito loro nel mare di Barbaria. Non e molto distante il monte Phalange, ilquale ha in lunghezza ottanta gradi, & in larghezza tre. Descriuon si quiui parimente gli altri luoghi, di cui si fa qui mentione, come Apocota, Esina, il porto di Serapione, & altri.

QUANTO SIENO INVILI LE

compositioni di Marino per disegnare il mondo. Cap. XVIII.



Iano adonque fin hora trattate tutte le cose, le quali debbino conseguire qualche cognitiõe da essa historia, ma accioche non paia ad alcuni, che habbiamo noi piu preito preso a contedere, che a emendare, ne saranno tutte queste cose note, et

D

manifeste per lor particolare narratione. Resta hora, che consideriamo gli andamenti, che si ricercano intorno alla descriptione. Essendo adonque la uia di far questo in due modi, il primo cioe, che disegna la dispositione del mondo in la parte della superficie spherica, & il secondo nel piano, questo s'acconuiene ad amenduni, che si proponga una certa facilità d'opera, cioe che si dimostri in che modo, anchora che non sia in cio proposto alcuno esemplare. Che possiamo fare la descriptione, quanto far si puo commodissimamente, con quella dottrina sola, la quale si tratta nelli commentarij. Veramente le continue tradottioni, che si fanno da i primi esemplari a gli ultimi sogliono indurre in questa cosa egregia, per ogni picciola uariatione, mutationi grandemente dissimili. Così parimente anchora per quel modo, ilquale si tratta solamente per i commentarij, sarà impossibile a coloro di poter giustamente conseguire il suo proposito, se non accaderà, che sia quel modo sufficiente per dimostrare l'espositione. Ilche habbiamo noi ueduto accadere a molti nella tauola, che compose Marino. Imperoche non hauendo eglino saputo seguitare gli esemplari dell'ultima sua compositione, ma hauendo solamente trattato cotal cosa da i commentarij rozzamente, & quasi per coniettura, errorono in molte cose, lequali sono state raccolte chiaramente, & questo fecero per la confusione, & inettitudine della institutione, come puo bene cōsiderare ciascuno, che in cio sia esperimentato. Essendo dico necessario a uoler dissegnare ciascuno luogo hauere il sito della lunghezza, & parimēte della larghezza a colui, che la uogli collocare con debito ordine, non pero lo ritrouara alcuno subito nelle compositioni, ma separatamente. Imperoche qui ritrouara solamente le larghezze, come nel sito de i Paralelli, & altroue solamente le lunghezze, come nel disegno de i meridiani. Imperoche secondo il piu non ritrouara ne l'una, ne l'altra di queste cose nelli medesimi commentarij, ma in alcuni ueramente ritrouara descritti i paralelli, & in altri i meridiani, di modo che questi tali hanno sempre bisogno nel situare de i luoghi dell'altrui aiuto, & e al tutto bisogno di riuoltare tutti i cōmentarij uolendosi cōsiderare in che luogo

gò li debbi costituire ciascuna cosa. Imperoche in tutti si ritrouano le medesime cose diuersamente dette, & se noi non inuestighiamo quelle cose, lequali dal medesimo luogo sono esposte secondo ciascuna specie, ne faranno elle finalmente incognite, & erraremo in molte cose, intorno alle quali si ricerca rebbe una uera offeruatione. Apo questo, nel situare delle citta potrebbe alcuno ageuolmente descriuere quelle, che sono lungo alle riue, se del tutto offeruasse nel descriuere un certo ordine, ma non pero far così potrebbe egli in quelle, che sono infra terra, auuenga che fin hora non sia descritto alcun sito, che sia tra loro stesse, ne tra esse, & quelle che sono in su le riue, eccetto in poche, in le quali accade qualche uolta, che la lunghezza sia notata in un luogo, & la larghezza in un'altro.

Annotatione decimaottaua.

Non ha uoluto Ptolemeo correggere in questo luogo tutti gli errori di Marino, i quali son quasi infiniti, accioche non paresse, che piu presto hauesse egli scritto per dar cōtra alle sue opere, che per correggerle. E oltre a questo da lui ripreso Marino della mal fatta sua descrittioe tanto spherica, quāto piana, & massime per non hauere egli dato alcuna idonea dottrina di quella fatta nel piano. Imperoche quella che tratto egli e così scura, che e cosa ueramente malageuole a possèr secōdo quella instituire in piano la uera descrizione del mondo, cioe che representi la forma del mōdo secōdo la larghezza, et lunghezza sua. Oltre a cio e cosa di grādissima fatica, & fallibile, senza la dottrina, tradurre nuoue descrittioi de gli antichi essemplari, anchora che fussero giustauēte scritti, senza punto deuiare dal principale essemplare. Oltra a cio accusa Ptolemeo Marino, che habbi egli malamēte trattato le lunghezze de i luoghi. Impoche in un luogo tratto egli le lunghezze de i luoghi p interualli d'hore, et p meridiani, et in un'altro poi le larghezze p climi, et p paralleli, di modo che malageuol cosa e

DELLA GEOGRA.DI C.PTO. 7

con queste cose a possèr situare i luoghi del mondo in la superficie piana, ouero spherica, se prima non si riduce cotal diuersità a una sola denominatione.

DELLA COMMODITA DELLA NOSTRA narratione p disegnare il mondo. Cap. XIX.



L perche prendiamo noi doppia fatica, prima in uolere offeruare l'opinione di Marino per tutta la compositione, eccetto che in quelle cose, che hanno dibisogno d'essere emendate, & poi in di mostrare, & aprire commodissimamente per l'istorie piu moderne, ouero per uno ordine di tauole piu accuratamēte fatte, quelle cose, che non manifesto esso Marino, accioche la descrizione possa conseguire il suo debito decoro. Oltre a questo habbiamo preso cura di trattarne cō un modo piu facile. Imperoche habbiamo diligentemente ordinato sopra tutte le Prouincie a una per una le proprie, & particolari circoscrizioni, & quali sieno i siti loro, tanto secondo la lunghezza, quanto secondo la larghezza, & apo questo come stieno fra loro i siti delle potentissime genti, che habitano in quelle, & parimente le distanze uere delle piu celebrate Citta, & piu nominati fiumi, Mari, & Monti, & di tutte le altre cose, che possono accadere nelle tauole del mondo, cioe quante parti, di cui e compartito il circolo grandissimo in. 360. sieno distanti l'una dall'altra. Habbiamo poi notato le distanze secondo la lunghezza sopra l'Equinottiale infra'l meridiano del luogo descritto, & quello, che termina il fine del occidente, & secondo la larghezza habbiamo notato le distanze sopra il meridiano, che e infra'l parallelo di quel luogo, & l'Equatore, per questa uia adonque potremo noi conoscere il sito di ciascun luogo, & per la diligenza de i luoghi particolari potremo conoscere i siti, che hanno le prouincie tra loro, & parimente con tutto il mondo.

Annotatione decimanona.

Afferma qui l' Authore d'hauere emendato la geographia

di Marino, & hauere in cio fatto doppia fatica. Vna, cioe in separare quelle cose, che non erano emendate a bastanza, da quelle, che erano ben scritte, & l'altra nel hauere messo i numeri della lunghezza, & della larghezza a i siti uerificati con la condecete emendatione, accioche essi luoghi si ponessero piu certamente nelle tauole della descriptione della terra, & che si potessero piu ageuolmente descriuere. Dice anchora d'hauere assegnato a tutte le prouincie i suoi termini con i quali si serrano alle quattro parti del mondo, & ultimamente dice, che nelli suoi seguenti libri di Geographia, i quali sono la emendatione di Marino, ha piu ueridicamente trattato i siti delle piu celebrate Citta, & de i piu nominati fiumi, mari, & monti, tanto in lunghezza, quanto in larghezza, che non fece esso marino.

DELLA MISVRA DELLA TAVOLA di Geographia nõ ben messa da Marino. Cap. XX.



Vno, & l'altro di questi disegni ha qualche cosa di proprio. Imperoche quella descriptione, che si deue fare in sphaera, tiene per se medesima la similitudine della figura della terra, & non ha di bisogno per questa opera d'artificio di alcuna altra cosa. Niente dimeno malageuolmente ne da ella grandezza, che possa riceuere molte cose, lequali necessariamente si deuono collocare al suo proprio luogo, & non puo adattare la descriptione a tutta la figura, di modo che si possa uedere in un momẽto, ma e necessario di trasferire una cosa al disegno dell'altra, cioe, o l'occhio, o la sphaera. Nissuna adonque di queste cose accade di fare alla descriptione, che si fa in piano. Ma ben ui si ricerca un certo modo a similitudine di figura spherica, accioche faccia le distanze, che si debbono mettere in quella accuratissimamẽte misurate, & secondo quella apparenza, che si conuenga con la uera. Ilche non penso Marino eiser cosa di

✠ DELLA GEOGRA. DI C. PTO. ✠

scienza ritrouata a caso, e riprende egli totalmente tutti i modi delle descrittioni, che si fanno in piano. Nientedimeno si uede hauere anch'egli usato un modo, ilquale fra tutti gli altri fa le distanze mal misurate. Imperoche per tutte le linee de i circoli, & de i paralleli pose solamente linee dritte, & parimente quelle delli meridiani, che sono intra di loro equidistanti pose similita i paralleli. Di modo, che solamente offeruo misurato cō il meridiano quel parallelo, che passa p Rhodi secōdo quasi la sesquiquarta ragione di simili spheriche circōferenze del circolo grāde al parallelo, ilquale e distāte dall'Equinottiale. 36. parti. Dell'altre cose non pare, che prendesse egli alcuna cura, ne di proportione di misura, ne di disegno spherico. Messo prima ueramēte l'occhio nel mezzo del quadrato borreale della sphaera, nel quale si descriue la maggior parte del mōdo, posso no i meridiani dare l'imaginatiōe delle linee dritte, quādo ciascuno p il uoltarsi diuenta cōtrario, & casca il suo piano per la cima dell'occhio. Ma nō così i paralleli p la eleuatione del polo borreale. Ma gli intersegamēti de i circoli dimostrano manifestamēte, che girano le cōueffita loro al mezzo giorno. Olttra di cio q̄tonque secōdo la uerita, et parimēte secōdo l'imaginatiōe, i medesimi meridiani occupino simili q̄tonque inequali circōferenze ne i paralleli differenti secōdo la grādezza, & sempre maggiori in quelli, che sono piu uicini all'Egnottiale. Marino nientedimeno tutte le fa equali & distende le distanze de i Climi, i quali sono piu borreali, che il parallelo, che passa per Rhodi piu di quello, che patisce la uerita, & scorta q̄lle, che sono piu australi, di modo, che quelle gia piu non si confanno co'l numero delli stadi, che e posto da lui, ma mācano fermamēte sotto l'Egnottiale della loro quinta parte, come della medesima parte manca dall'Egnottiale il parallelo, che passa per Rhodi. Accresce poi le distanze, che sono sotto al parallelo, che passa p Thile quattro sue q̄nte, della qual parte passa il Parallelo, che ua p Rhodi, q̄llo che descriue p Thile. Quel Parallelo, poi che passa p Rhodi e distāte dall'Egnottiale. 36. parti, et contiene. 93. parti simili a quelle, che nell'Equinottiale, ouero nel meridiano sono. 115. ma quello, che e distante dall'Eg

nottiiale 63. parti & che si descriue per Thile e di 52. parti simili alle predette dell'Equinottiale, ouero del Meridiano.

Annotatione uigesima.

E in q̄sto cap. ripreso Marino d'esser si saputo male adattare nel descriuere il mōdo ì piano, et si propone due modi di figurare il mōdo habitabile, uno cioe, che si fa cotal figura nella superficie d'una sphaera, et q̄sto modo nō e molto artificioso, come che nō si possa ageuolmēte fabricare una sphaera di tāta grandezza, che la sua superficie cōtēga ogni cosa, che sta necessaria d'esserui messa, ne po anchora ì un tratto cōprēdere l'aspetto n̄o la descrittioe di tutte le parti spheriche, se l'occhio, ouero la sphaera nō si gira a torno. L'altro modo, che si fa cotal figuratioe del mōdo e nella superficie piana, et q̄sta sta ì mobile dimostrādo all'aspetto n̄o tutte le p̄ti sue. Ilpche Marino s'e sforzato d'insegnar nelli suoi comētarij, come si possa formare cotal simulacro del mōdo simile, et cōforme alla descrittioe spherica, ma nō aggiugne al giusto segno. Peroche pose le distāze sēza p̄portioe, cioe cōstituē dop tutti i paralleli, et meridiani i q̄li sono circoli ì la sphaera le linee dritte, et facēdo i Paralleli quasi equali a i meridiani, niētedimeno offeruo solamēte la misura, che tiene il parallelo, che passa p̄ Rhodi cō il meridiano, ilquale tiene p̄portione se s̄quarta all'equatore, ma de gli altri paralleli nō tēne egli cura. Peroche i paralleli descritti ì la tauola p̄ linee dritte nō esprimono la similitudine di q̄sti paralleli, che si scriuono nella sphaera. Impoche mirādosì cō l'occhio ì fra'l polo settētrionale, & l'Equinottiale, appaiono tutti i paralleli di certe linee inarcate, le curuita delle q̄li p̄ l'election del polo si uoltano al mezzo giorno. Erro oltra cio Marino nel disegnar e i spacij, i q̄li nascono p̄ il cācellare delli meridiani, et de i paralleli, i quali spacij fece maggiori del douere oltre al parallelo di Rhodi uerso settētrione, et minori uerso l'Equinottiale.

✠ DELLA GEOGRA. DI C.PTO. ✠
CHE COSE SI DEBBINO OSSERVARE
 nel disegno del mondo che si deue fare in pia-
 no. Cap. XXI.



Er laqual cosa fara ben fatto, che le linee, che si potranno per li meridiani, si faccino dritte, et che quelle de i Paralelli si descriuino nelli segamenti de i circuli per uno, & medesimo centro, alqual centro, che si presuppone essere il Polo boreale, fara dibisogno di tirare le linee dritte, accioche s'offerui oltre a tutte le cose la similitudine, & la forma della superficie spherica secondo essa habitudine, di modo pero, che rimanghino i meridiani senza declinare uerso i Paralelli, & che anchora c'achino insiememente in quel Polo comune. Oltre accio nō essendo possibile, che per tutti i Paralelli s'offerui la proportione secondo la sphaera, bastara ueramente d'offeruar questo, in quello, che passa per Thile, et parimente nell'Equinottiale, accioche i lati, che secondo noi abbracciano la larghezza si possono insiememente misurare con i Veri. Quel parallelo poi, che passa per Rhodi, sopra'l quale si sono fatte molte dimostrazioni in le distanze della longhezza per la diuisione della proportione al meridiano, si deue disegnare come fece Marino, cioe secondo la sesquiquarta ragione di simili circonferenze, accioche la piu nota longhezza del mondo si conuenga drittamente con la misura della latitudine. Faremo poi manifesto il modo di questa instruttione, quando dichiararemo in che modo si debbi fare la descrizione nella sphaera.

Annotatione uigesimaprima.

Commemora in questo cap. l' Authore un certo modo, secondo ilquale si deue fare la descrizione del mondo in piano, cioe se per i meridiani si tiraranno linee dritte & per i paralleli si descriuino i segamenti de i Circoli sopra uno, & medesimo centro, & promette nondimeno di uoler dare qui di sotto la dottrina della descrizione, che si deue fare in piano, cioe all'ultimo cap.

COME SI DEBBI DISEGNARE IL
mondo in sphaera. Cap. XXII.



Discerna adonque colui, che si prepara al descriuere la grandezza della sphaera, ouero la moltitudine de i luoghi, ches'hanno da disegnare, accioche habbi in siememente fermezza, & bellezza. Imperoche quanto piu si fara ella grande, tanto piu

si potra fare la descrizione sincera, & manifesta. Sia adonque di qual si uogli grandezza si deueno primamente prendere i Poli di essa, a i quali debbiamo cosi diligentemente adattare il suo mezzo circolo, che sia poco, & se non tanto distante dalla superficie, che nel uoltarla attorno non si possa rompere. Sia oltre a cio il mezzo circolo sottile, accioche non occupi molti luoghi. Habbia poscia disteso l'altro lato giustamente per quei segni, che passano per il Polo, accioche per quello descriuiamo i meridiani. Ilqual lato diuideremo, in cento, & ottanta parti, & assegneremo i numeri facendo principio da mezzo la diuisione, che si fara per l'Equinottiale. Similmente nel descriuere, che faremo dell'Equinottiale, diuideremo l'altro suo mezzo circolo medesimamente, in cento, & ottanta parti equali, et cominceremo il principio di questo numero da quel termine, per cui descriueremo l'ultimo meridiano piu di tutti gli altri occidentale. Torremo poi la descrizione della longhezza, & larghezza da i comentarij, nelli quali sono notate le parti secondo ciascun luogo segnato, & parimente dalle diuisioni de i mezzi circoli dell'Equinottiale, & del meridiano, che si muoue, & questo lo menaremo attorno fino alla parte dimostrata della longhezza, cioe al numero, ilquale contiene la diuisione dell'Equinottiale, & prenderemo la distanza della longhezza dall'Equinottiale per essa diuisione del meridiano, & metteremo il segno secondo il numero dimostrato nel medesimo modo, che si tiene nel collocare le stelle sopra alla sphaera solida. Bisognaranne similmente descriuere i meridiani per tante parti della longhezza, per quante uorremo, usando per norma il lato del circolo diuiso. I Paralelli poi potremo descriuere per tante parti, per quante fara la misura in siememente

✧ DELLA GEOGRA. DI C. PTO. ✧

fatta, si quel segno, che gli descruie (segnando il numero la propria distanza del lato) poniamo, & meniamo attorno con esso circolo fino alli meridiani, i quali separano i termini della terra conosciuta.

Annotatione uigesima seconda.

Se insegna in questo capitolo in che modo si debbi apparecchiare la sphaera per descruere il sito della terra conosciuta. Non essendo al tempo di Ptolemeo stato conosciuto tutto il mondo habitato, ma solamente il mezzo, pero insegna egli in questo capitolo a dipingere non solamente l' Hemispherio, ma con quale ingegno si puo dipingere tutta la sphaera. Certamente quanto sara maggiore il corpo d' essa sphaera, tanto meglio si potranno descruere piu, & piu luoghi, Monti, fiumi, & genti con i suoi nomi. Primamente adonque si deueno disegnare i due Poli in luoghi l' uno all' altro opposti, & dipoi si gli debba ficcar dentro un mezzo cerchio mobile, fatto di rame, ouero di qualche altra ferma materia, con il ministerio del quale si descruino, & l' Equatore con i paralleli, & i circoli meridiani. Descrueranosì ageuolmente i Paralleli si quel mezzo cerchio di rame sara diuiso da polo a polo in cent'ottanta parti, & che si descruino i numeri a tutte le diuisioni facendo il principio del segnare appresso all' Equatore. Dimostraposcia questo mezzo circolo girato intorno le circonferenze de i Paralleli ne i punti delle diuisioni. I meridiani poi si debbono descruere in questo modo. Debbesti diuidere mezzo il circolo dell' Equatore in cent'ottanta parti, togliendo il principio dal occidente. Dopo questo si meni il mezzo circolo mobile a tutte le diuisioni dell' Equatore, & tirin si le linee da Polo a Polo al lato del mezzo circolo, alli anguli dritti, che intersecano i Paralleli.

DICHIARATIONE DELLI MERIDIANI,
ni, & delli Paralelli, i quali si deueno porre in la
descrittione. Cap. XXII.



Presso a questo questi meridiani estremi comprendono dodici interualli d'hore, come si conuisce per le cose dimostrate. Scriuasi, che il Paralello, ilquale termina la regione piu australe, sia tanto distante dall'Equinottiale uerso mezzogiorno, quanto il paralello, che passa per Meroe uerso settentrione. Oltre a cio ne pare, che sia cosa giusta scriuere i Meridiani, per la terza parte d'un'hora dell'Equinottiale, cioe per cinque particole di quelle, che sono comprese nell'Equinottiale, & i paralelli, che sono piu boreali dell'Equinottiale si debbono scriuere in questo modo.

Il primo, che sia differente da esso il quarto d'un'hora, & secondo il Meridiano, come presuppongono le dimostrazioni delle linee, sia distante quattro parti, & una quarta.

Il secondo sia differente mezza hora, & sia parimente distante otto parti, & mezza.

Il terzo sia differente mezza hora, & una quarta, & sia distante parti dodici & mezza.

Il quarto sia differente una hora, & distante sedici parti, & mezza, & sia scritto per Meroe.

Il quinto sia differente un'hora, & una quarta, & sia distante parti. xx. & una quarta.

Il sesto si metta sotto al Tropico della state, et sia differente un hora, & mezza, & sia distante uintitre parti, & mezza, & una terza, & sia scritto per Siene.

Il settimo sia differente un'hora & mezza, & una quarta, & sia distante uinifette parti, & una quarta.

L'ottauo sia differente due hore, & sia distante trenta parti, & una terza.

Il nono sia differente due hore, & una quarta, & sia distante trenta tre parti, & una terza.

Il decimo sia differente due hore, & mezza, & sia distante parti trentasei, & una duodecima, & sia scritto per Rhodi.

✧ DELLA GEOGRA. DI C. PTO. ✧

- L'undecimo sia differente due hore, et mezza, & una quarta,
& sia distante parti trent'otto, & mezza, & una duodecima.
Il duodecimo sia differente tre hore, & distante parti quaranta,
& mezza, una terza, & una duodecima.
Il decimoterzo sia differente tre hore, & una quarta, & sia distante
parti quarantatre, & una duodecima.
Il quartodecimo sia differente tre hore, & mezza, & distante
parti quarantacinque.
Il decimoquinto sia differente quattro hore, & distante quaranta
otto parti, & mezza, & una duodecima.
Il decimosesto sia differente quattro hore, & mezza, & distante
parti cinquant'una, & mezza.
Il decimosettimo sia differente cinque hore, & distante cinquanta
quattro parti.
Il decimo ottauo sia differente cinque hore & mezza, & distante
cinquantasei parti & una sesta.
Il decimo nono sia differente sei hore, & distante parti cinquanta
otto.
Il uentesimo sia differente sette hore, & distante parti sessanta
una.
Il uentesimo primo sia differente otto hore, & distante sessantatre
gradi.
Scriuerassene un'altro dall'Equinottiale al mezzo giorno, il quale
sia differente mezza hora, il quale passara per Rapto promontorio,
& per Cattigara luoghi quasi uguali alla sua oppositione, & sia
distante dall'Equinottiale otto parti, & mezza.

Annotazione uigesimaterza.

Li Meridiani (dice Ptolemeo) de i quali e stato detto nel capitolo precedente abbracciaranno dodici spacij d'hore, il che si dimostra diuidendo cento ottanta gradi per 15. Imperoche quindici gradi di lunghezza fanno una hora, il che si conseguisse per le cose dimostrate. Scritti adonque che sieno li Meridiani sono da esser disegnati i Paralelli. L'ultimo Paralello uerso mezzo giorno, il quale termina la terra cono-

sciuta, e tanto distante dall'Equinottiale, quanto e il Paralello, che passa per Meroe uerso settentrione. Ma al tempo nostro essendo conosciuta tutta l'Aphrica, & parimente conosciuti tutti i suoi lidi sono da esser messi uerso mezzo giorno piu paralleli, che non disegno Ptolemeo. E oltre a cio qui da notare, che il Clima e differente dal Paralello. Imperoche il Clima e uno spacio della terra serrato tra due Paralelli, nel quale dal principio del Clima fino alla fine, e il uariare di mezza hora del gradissimo giorno, preso in quella parte della terra andando dall'Austro a Settentrione, in laquale il polo settentrionale e piu eleuato 50. gradi, & minuti 30. & piu depresso gradi 12. & minuti 45. Mettonsi i Climi sette, & hannosi preso il nome, o da citta, o da fiumi, o da monti famosi. Il primo passa per Meroe citta d'Aphrica, laquale e posta sotto alla Zona Torrida. Il secondo per Siene citta d'Egitto, in Punicia. Il terzo passa per Alessandria citta principale dell'Egitto. Il quarto per Rhodi Isola dell'Asia minore. Il quinto per Roma. Il sesto per Boristhene fiume famoso di Sarmatia. & il settimo per i monti Riphei. Puosi oltre a questi sette Climi partire la terra piu oltre, Ma la larghezza sempre andrebbe piu diminuendosi. Imperoche il giorno s'accresce sensibilmente ad ogni poca distanza, che uada uerso il Polo. Quanto ueramente s'innalza il Polo, tanto interseca piu obliquamente il Zodiaco gli Orizonti & cosi si lasciano sopra al nostro hemisperio maggiori archi di giorni, che non sono gli archi delle noti, che sono sotto al Hemisperio, quando il Sole camina per i segni settentrionali.

* DELLA GEOGRA. DI C. PTO. †
paralleli H. Mi.

Climata	Gradi	Minuti	Paralleli	H. Mi.
	63		Ventesimo	19 0
	60		Decimonono	18 0
			Decimo ottauo	17 30
	55		Decimoseffimo	17 0
			Decimosesto	16 30
SEPTIMV	50		Decimoquinto	16 0
			Diaboristhene	
SEXTVM	45		Decimoquarto	15 30
			Diaponto	
			Decimoterzo	15 15
QVINTV			Duodecimo	15 0
	40		Vndecimo	14 45
QVARTV			Decimo	14 30
	35		Nono	14 15
TERTIV			Ottauo	14 0
	30		Settimo	13 45
SECVDV	25		Seffo	13 30
			Diafieneo	
	20		Quinto	13 15
PRIMVM			Quarto	13 0
	15		Terzo	12 45
	10		Secondo	12 30
	5		Primo	12 15
			Equinottiale ilquale e di hore	12 0

MODO PER ILQVALE SI POSSA

così descriuere il mondo in piano, che misurandolo
insieme sia simile a quello, che si pone in
sphaera.

Cap. XXIII.

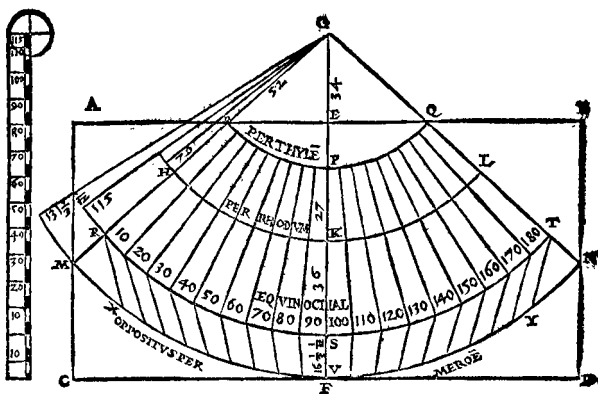


IN la descrizione, che si fa in tauola, il modo di
misurare i particolari Paralleli sarà così. Prepa-
raremos la tauola, doue si debbono disegnare i
paralleli cō i cantoni dritti, come e A, B, C, D,
& habbia A, B, lato il doppio quasi maggio-
re, che A, C, & si presupponga drittamente A, B, secondo il
sito di sopra, ilquale sarà in la descrizione uerso le parti borrea-
li. Poscia diuideremo A, B, in due parti, & adattaremo a i can-
toni dritti della linea dritta E, F, una regula dritta, & misura-
ta a lei, di modo, che la linea di mezzo di E, F, si tiri con la sua
longitudine sotto una dritezza fino ad E, G, & pigliamo da
esso E, fino a G, trentaquattro parti tali, quali sono per la linea
retta di G, F, cento trentauna, una terza, & una duodecima, et
sopra il centro di G per il segno dell'interuallo, ilquale e disco-
sto da quello per la linea di G, H, settantanoue parti, scriueremo
un circolo, ilquale sarà per quel Paralello, che passa per
Rhodi, come H, K, L. Per i termini poi della lunghezza, la
quale si raccoglie per l'interualli di sei hore dall'una, & dall'al-
tra parte di K, pigliamo sopra G, F, linea del mezzo meridia-
no. La distanza di quattro interstitij, che sieno simili a cinque
di quelli, che passano per il Paralello scritto per Rhodi, per la
sesquiquarta quasi ragione del grandissimo cerchio a esso Pa-
ralello, & costituiremo tali distanze essere. 18. dall'una, et dal-
l'altra parte del punto K, secondo la circonferenza di H, K, L,
& haueremo i segni, per i quali sarà dibisogno di congiungere
i meridiani da G, i quali comprendino gl'interualli della terza
parte delle hore, di modo, che G, H, M, & G, L, N, terminino
la fine della longitudine. Così consequentemente si descriuera
il parallelo, che passa per Thile, per la distanza, laquale sia lon-
tana da G, sopra la linea F, G, 52. parti, come O, P, Q, et che
l'Equinotiale sia similmente distante da G, per la linea F, C,

✠ DELLA GEOGRA. DI C. P T O. ✠

115. parti, ilqual sia R, S, T, & che quello, che e opposto, che passa per Meroe, che e australissimo sia distante da G, parti. 131. una terza, & una duodecima, come. M, V, N. La ragione adunque di esso R, S, T, ad O, P, Q, si ricorra, come quella di. 115. a. 52. secondo la ragione di quei paralleli, che sono in la sphaera. Imperoche di quali si presuppone essere G, S, 115, di tali e, G, P, parti. 52. & cosi come si ritroua, G, S, con G, P, cosi sta la circonferenza di, R, S, T, con, O, P, Q. Ritrouarassi la distanza del Meridiano, P, K, cioe quella, che e dal Paralello, che passa p Thile, fino a quello, che passa p Rhodi. 27. parti, & la distanza, K, S, cioe dal Paralello, che passa per Rhodi, fino all'Equinottiale e trentasei di quelle medesime parti. Ma la distanza, S, V, cioe quella, che dall'Equinottiale all'opposito di quello, che passa per Meroe e, 16. una terza, & una duodecima di quelle medesime parti. Oltre a cio di quelle parti, di cui e la distanza, P, V. secondo la larghezza della terra conosciuta settantanoue una terza, & una duodecima, ouero ottanta intere, di cotali fara H, K, L, mezza di stanza secondo la lunghezza. 144. secondo quelle cose, che si presoppongono in le dimostrazioni. La medesima certamente quasi proportionone hanno i quarantamila stadij della larghezza, alli settantadue milia della lunghezza nel Paralello che passa per Rhodi. Apo questo scriueremo anchora gli altri paralleli, che restano, se di nuouo usaremo il centro, G, & gli interstitij, che sono distanti da S, d'equali parti, come e stato esposto dalle distanze dell'Equinottiale. Oltre a cio non e dibisogno, che disegntamo quelle linee, le quali si pongono per li meridiani dritte, fino al Paralello, M, V, N, ma solo fino all'Equinottiale R, S, T, & dipoi diuideremo la circonferenza, M, V, N, in parti equali, & di numero pari, le quali attribuiremo a quei meridiani, i quali si pigliano per Meroe, & congiongeremo quelle parti con li meridiani, i quali cascano drittamente sopra l'Equinottiale, accioche appaia qual sito declini al mezzo giorno dall'altra parte dell'Equinottiale, come dimostrano le linee R, X, & T, Y.

Oltre



Oltre a questo, accioche sia piu facile l'annotatione de i luoghi, che s'hanno ad ordinare, faremo un regolamento sottile, ilquale sia uguale solamente alla lunghezza G, F, & lo fermaremo in G, di modo che portandosi attorno per tutta la lunghezza della descrizione si confaci giustamente con li meridiani dritti dell'altro lato, accioche il suo partimento caschi per mezzo al polo, & divideremo questo lato in parti 131. si debbeno appartenere a G, F, ouero solamente in cento, & quindici parti, si riguardaranno G, S, & notaremo i numeri facedo il principio dal partimento, ilquale e per l'Equinottiale, da i quali possiamo intendere essersi per descriuere i paralleli, accioche, mentre che diuidiamo, & segniamo in tutte le parti, il meridiano, ilquale e in la descrizione, non confondiamo le descrittioni de i luoghi, lequali deueno cascare sopra a esso. Partiremo adonque l'Equinottiale in cento ottanta parti, di dodici hore, & gli porremo i numeri facendo principio dal occidentalissimo meridiano, & moueremo sempre per lo lato del regolamento alla parte della lunghezza dimostrata, fino a tanto, che perueniamo per la diuisione fatta nel regolamento al sito segnato secondo la lar

E

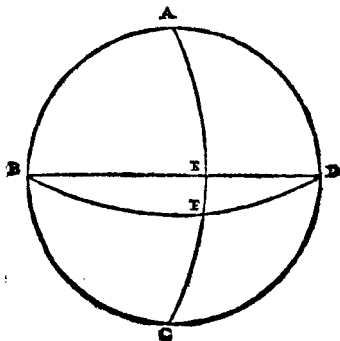
DELLA GEOGRA. DI C. PTO. 3

ghezza, & qui faremo sopra a ciascuno la debita disegnatione, nel medesimo modo, che e stato dimostrato nella sphaera.

Annotatione uige simaquarta.

Insegna Ptolemeo in questo ultimo cap. due descrittioni del mondo in piano. La prima ritrouo dall'aspetto della sphaera mossa, ouero riuolta, in laquale cioe i meridiani sono linee rette, secondo la apparenza ueduta della sphaera riuolta. L'altra poi insegna a formare con l'aspetto della sphaera, che sta ferma. La prima descrizione si fa in questo modo. Facci si la tauola, doue si debbono disegnare i Paralleli con i cantoni dritti A. B. C. D. il lato del quale A. B. sia il doppio, che non e il lato A. C. & diuidasi essa tauola in due parti equali per la linea E. F. & questa medesima linea si distenda, quanto e la sua terza parte oltre al E, di modo che E. G. habbia trentaquattro parti tali, quali sono per la linea F. G. 131. & una terza. Ilche farai cosi certamente se tu diuiderai la linea F. E. in 97. parti, & una terza, cioe uinti minuti, & di quelle pigliarai trentaquattro parti, & numerarai da E, in su, & alla fine di quelle farai il punto G. che representi il polo settentrionale. il resto dell'altre cose si facci, come comanda il Canone, & come dimostra all'occhio la figura, ma accioche tu possa piu commodamente metterui i luoghi, bisogna fare un regolamento, ilquale sia eguale in la longhezza della linea G. F. & che se ficchi nel ponto G. & tagliasi cosi da una banda, che si possa giustamente applicare alle linee diritte delli Meridiani, & poscia si diuida questa linea A. G. ad S. in 115. parti equali, lequali son gradi della larghezza da esser numerati, & segnati dal S, ouero Equinotiale uerso il Polo G. Il resto poi della portione, che e da S. ad F. diuidela in sedici parti, & una terza. Oltre a cio bisogna diuidere

L'Equinottiale in 180. gradi, i quali fanno dodici hore, & i numeri de i gradi si debbono segnare da Ponente uerso Leuante, cioe da R. uerso T. & cosi quando tu li uorrai mettere qualche luogo, auuertisce la longhezza, et la larghezza sua. La longhezza numerala nell'Equinottiale, & applica il regolamento alla fine di essa. Poscia numera la larghezza nel regolamento, & all'uscita di esso fara il sito del luogo preposto.



PARTE SECONDA DI QUESTO

ultimo Capitolo.



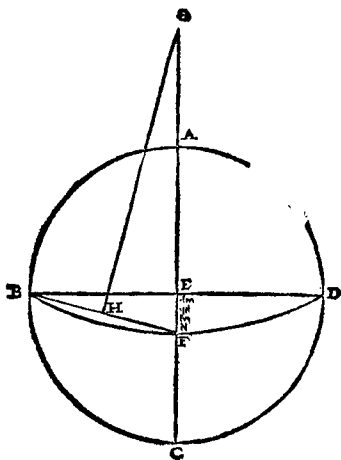
Po questo faremo anchora una descrizione in tauola piu simile, & meglio misurata, se conciperemo con la imaginatione le linee meridiane alla similitudine delle linee meridiane, che sono in la sphaera, di modo che l'Asse dello sguardo, oueramente de gli occhi penetri nel sito della sphaera, & per la parte, laquale rimira il meridiano, ilquale diuide in due parti la longhezza della terra conosciuta, & del Paralello, ilqua-

E ij

DELLA GEOGRA. DI C.PTO. 3

le diuide anchor egli due uolte la sua larghezza, & similmente per il centro della sphaera, accioche i termini opposti si comprendino co'l uedere, & appaino equalmente. Primamente adonque secondo la quantita della inclinatione de i circoli Paralelli, & per la incisione segnata, & per il centro della sphaera del piano dirizzato al mezzo meridiano della longhezza s'intenda essere il Circolo grandissimo, ilquale termini l'Hemispherio apparente A, B, C, D, & il mezzo circolo del Meridiano, ilquale parte due uolte l'Hemispherio A, E, C, Ma la parte, che riguarda questo, & parimente il Paralello, che sega due uolte la larghezza sia segnata E, & scriuasi una altra uolta per E, il mezzo circolo del grandissimo, dritto uerso A, E, F, C, ilqual sia, B, E, D, il cui piano si deue sottomettere per l'Asse dell'aspetto, ouero del uedere. Di quindi si pigliano. 23. parti & mezza, & una terza della circonferenza, E, F. Imperoche di tante e distante l'Equinottiale da quel Paralello, che passa per Siene, ilquale si costituisce essere quasi nel mezzo della latitudine, & scriuasi per F, il mezzo circolo Equinottiale, B, F, D, & allhora il piano dell'Equinottiale apparira inchinato, et parimente quello di tutti gli altri Paralelli uerso quello, che fara posto per l'Asse dell'aspetto, ouero del uedere, per esser la circonferenza F, E. 23. parti, & mezza, & una terza. Intendisi adonque A, E, F, C, & B, E, D, dritte per le circonferenti B, E, ha uendo quella ragione ad E, F, che 90. a 23. & mezza, & una terza, & prodotta G, A, caggia nel centro, nel quale si descrive B, F, D. parte del circolo, appresso a G. Et sia adesso il proposito di ritrouare la ragione di G, F, ad E, B. Congiongisi adonque F, B dritta, laquale sia diuisa per mezzo in H, & congiongisi anchora H, G, accioche si facci perpendicolare ad B, F. Perche adonque di quali e B, E dritta nouanta, di tali si presuppone essere E, F, uinti tre, & mezza, & una terza. Delle medesime fara, & B, F piegata di sotto nouantatre, & una decima. L'Angulo poi sotto B, F, E, fara di tali 150. & una terza, de quali saranno le due dritte 360. Et l'altro angulo, che resta sotto H, G, F, fara delle medesime 29. & due terzi, & pero la ragione di G, F, a, F, H, e quella medesima, che e di 180. &

mezza, & una terza, a quarantasei, & mezza con una uigesima, & di quali e, H, F, dritta 46. & mezza, & una uigesima; di tali e B, E. dritta nouanta. Di modo che di quali e, E. B. dritta nouanta, di tali haueremo, & G. E. dritta 181, una mezza, & una terza, & concluderassi il segno G. nel quale si descriuono tutti i Paralelli nella descrizione piana.



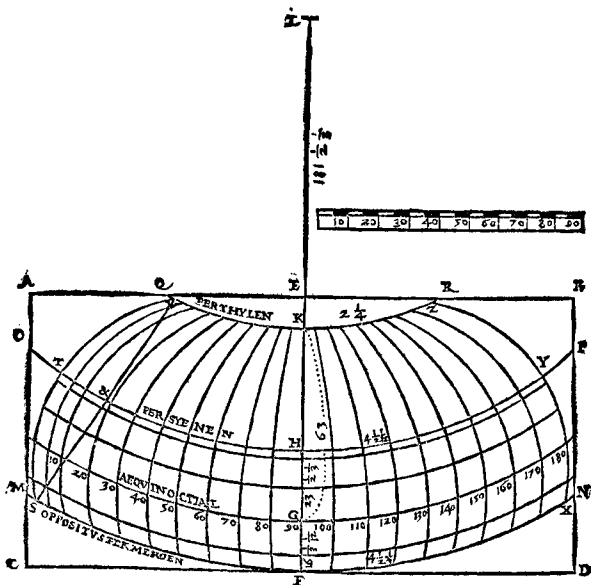
Lasciando le cose predette, si prenda poi la tauola A. B. G. D. laquale habbia il doppio maggiore A. B. che A. C. ma eguale A. E. con E. B. & a esse sia dritta E. F. & diuidasi eguale una certa di E. F. dritta in 90. parti d'una quarta, & prendisi di F. G. parti sedici una terza, & una duodecima, & di G. H. parti 23, & mezza, & una terza, & di G. K. delle medesime parti 63. & posto G. per l'Equinotiale, fara H. la nota di quello, che passa per Siene. Et quasi il Paralello di mezza

DELLA GEOGRA. DI EPTO.

zo della larghezza. Et F. fara la nota, per ilquale si scriuerà quello che termina il fine australe: Et K. per cui si segnara quello, ilquale finisce il sito settentrionale, & cade per l'Isola di Thile. Oltre a cio allongisi la linea E. F. per fino a. L. di modo, che tutta la linea. F. E. L. contenga in se delle medesime parti 181. una mezza, & una terza, ouero solamente cento ottanta. Imperoche per questo la descrizione non uariara cosa alcuna, che si possi notare. Et nel centro. L. & nelli interualli. F. & H. & K. scriueremo le circonferenze. Q. K. R. & O. H. P. & M. F. N. & cosi fara offeruata, sopra al piano, la propria ragione delli Paralelli alla inclinatione, che si fa per l'Asse de gli aspetti, ouero del uedere, & qui l'Asse si debba inclinare all'H, & esser dritto al piano della tauola, accioche si possino un'altra uolta comprendere equalmente con l'occhio i confini della descrizione. Ma accioche la longhezza anchora sia misurata insieme con la larghezza (perche in la sphaera de quali e il circolo grandissimo cinque parti, di tali si raccoglie essere il parallelo, che passa per Thile due, & una quarta, & quello, che passa per Siene quattro, una mezza, & una duodecima, & quello, che passa per Meroe quattro, una mezza, & una terza) bisogna dall'una, & dall'altra parte della linea meridiana dritta. F. K. costituire diciotto meridiani per la terza parte d'una hora dell'Equinottiale al compimento di quelli, che si comprendono sotto tutta la longhezza. Pigliaremo poi le parti equiualeanti de i Semicirculi secondo ciascuno delli tre sopradetti Paralelli, che sieno equiualeanti cinque gradi per la terza parte d'una hora, & da. K. per due parti, & una quarta, faremo le parti de quali haueuamo la linea dritta. E. F. nouanta, & da. H. per quattro, una mezza, & una duodecima, & da. F. per quattro, una mezza, & una terza sopra alle medesime. Doppo questo scriueremo per tre segni equiualeanti le circonferenze, lequali faranno per lo resto delli meridiani, come quelle, che terminino tutta la longhezza. S. T. V. & X. Y. Z. & finiremo quelle anchora, che faranno per il resto de i Paralelli, usando anchora il centro. L. & la distanza per le parti, che si douerrano fare sopra la linea. F. K. secondo

le distanze, che sono tra loro, & l'Equinotiale. Ma che cotal
 descrizione in forma spherica sia piu simile della prima si di-
 mostra per se medesima. Imperoche se la sphera sta ferma
 senza muouersi, il che accade necessariamente alla tauota,
 quando si pone la uista per mezzo della descrizione, il meri-
 diano di mezzo, che per l'Asse dell'aspetto, ouero della uista
 cade in piano, dia l'imaginazione di linea dritta, & tutti gli al-
 tri, che sono dall'una, & dall'altra parte di questo appaiono
 uerso esso inarcati, & concaui, & sempre piu quelli, che gli so-
 no piu distanti. Il che parimente s'osseruara qui con una con-
 decente proportione di piega, ouero inarcatuta. La misura
 similmente delle circonferenze delli Paralleli si seruara insie-
 me non solamente accioche si conserui la propria ragione tra
 quelli, che sono sotto all'Equinotiale, & quello, che passa per
 Thile, ma anchora accioche benissimo quadri ne gli altri, co-
 me fara lecito a considerare a coloro i quali ne faranno sperien-
 za. Oltre a cio e da essere osseruata la ragione di tutta la lon-
 ghezza alla larghezza, & un'altra uolta, non solamente nel
 Parallelo, che si debba scriuere per Rhodi, come quiui, ma
 quasi in tutti. Si adonque & qui anchora allunghiamo la linea
 S. T. V. dritta, come nella prima figura, la circonferenza fara
 minor ragione a. F. S. & K. V. che si conuenga alla ragione di
 questa descrizione, di modo, che secondo tutta. H. T. patisca
 difetto. Ma se misureremo insieme. H. T. con. K. F. distanze
 della longhezza. F. S. & K. V. faranno maggiori delle misure
 insieme fatte a. F. K. come a. H. T. Ma si seruaremo. F.
 S. & K. V. misurate insieme a. F. K. fara. H. T. di minore co-
 misurazione ad. K. F. come. H. V. & F. S.

E iij



Er queste cose adonque, questo modo supera il primo, ma e superato anch'egli dal primo in la facilita della descrizione, perche quiui ueramente dal menare attorno, & dal trasportare d'una regola, quando solamente fara descritto, & diuiso un Parallelo, si potranno tutti i luoghi collocare al suo ordine. Ilche in questa descrizione non si puo cosi ageuolmente fare per piegarli le linee meridiane al mezzo, & perche e cosa necessaria di disegnare a un per uno tutti i circuli, & parimente conietturare ragioneuolmente i siti, i quali cascano tra i paralleli uerso tutti i lati, che abbracciano, per le parti segnate. Ilche essendo cosi, & qui, & in ogni luogo da me fara

sempre anteposto al peggiore, & piu facile quello, che e migliore, quantonque sia piu faticoso, nientedimeno ammenduni i modi cosi insieme ordinati. Credo, che si debbino offeruare per cagione di quelli huomini, i quali per la facilità sono piu inclinati a quel modo, che e piu spedito.

De i quali e l'Equinottiale cinque, di tali e quello, che passa per Meroe quattro, & mezza & una terza, di modo che ha quella ragione a quello, che a trenta a uintinoue.

Di quali e l'Equinottiale cinque, di tali e quello, che passa per Siene, quattro, & mezza, & una duodecima, che ha a esso la medesima ragione, che sessanta a 55. cioe dodici a undici.

Di quali e l'Equinottiale cinque, di tali e quello, che si scriue per Rhodi quattro, & pero ha a esso ragione sesquiquarta.

Di quali e l'Equinottiale cinque di tali e quello, che passa per Thile due, & una quarta, di modo che ha quella medesima ragione a esso, che uinti a noue.

Annotatione nella seconda parte di questo capitolo.

Propone Ptolemeo nella seconda parte di questo ultimo cap. un'altra descrizione del mondo in piano. Ilquale si fa con il risguardo della sphaera ferma, & questo modo e molto piu simile alla figurazione spherica, che il primo: Imperoche le linee meridionali si formano secondo l'apparenza delle linee meridiane, che si descriuono nella superficie spherica. Questa adonque apparenza si fa; se si ferma la sphaera & sta quieta, & se l'asse de gli affetti, & della Piramide della uista si costituisce in la linea dritta, laquale si tira dal centro della sphaera al punto comune del meridiano, che sega la lunghezza della terra conosciuta due parti equali, & di quel parallelo, che diuide in due parti la larghezza della terra conosciuta; cioe che l'occhio dimezzi tra'l centro, & quel segmento del meridiano, & del parallelo, che fanno insieme

DELLA GEOGRA. DI C. PTO. 3

me nel mezzo della terra habitabile, & pero accioche la formula dell'inclinatione de i parallelli, che ci si mostra per cotal riguardamento se esprima per congrua figuratione, pone Ptolemeo un certo fondamento, dal quale si caua fuore la machina di questa descrizione. Oltre a cio da un'altra figuratione ricerca, & dimostra il centro comune sopra'l quale, come sopra la cima del mondo s'hanno da descriuere tutti i Parallelli della medesima descrizione piana. Apo questo pone egli un canone, con ilquale si puo fare cotal piana descrizione. Ultimamente compara egli insieme queste due piane descrizioni del mondo, & dice, che l'ultima e piu perfetta della prima, ma che e piu difficile nel collocare de i luoghi. Et primamente fa egli questo fondamento. Intendasi il cerchio grandissimo, che termini l'Hemispherio apparente. Il cui piano diritto spartisca, come il meridiano della terra conosciuta, la lunghezza della terra conosciuta in due parti. Oltre a cio s'intenda il Parallelo, che abbraccia la larghezza della terra conosciuta, ilquale il primo cerchio diuide in due parti equali nel punto E. Finghisi poscia, che si leni da mezzo giorno il piano del grandissimo mezzo cerchio uerso questo punto. E ilqual piano necessariamente casca nella linea dell'Asse della Piramide uisina, laquale escie dal centro della sphaera fino a questo punto E. Numerisi poscia di quindi la grandissima declinatione del Sole, cioe. 23. gradi, & cinquanta minuti, che si dilunga l'Equinottiale da questo Parallelo, che passa per Siene, ilquale tra tutti i Parallelli, si costituisce in larghezza grandissimo, & alla fine di questi gradi si segni. S, & per esso si scriua il mezzo cerchio dell'Equinottiale, & cosi il piano dell'Equinottiale, & i piani de gli altri Parallelli appariranno gia inclinati al piano del mezzo circolo, che passa per E, ha

uendo adonque Ptolemeo dimostrate queste cose, insegna ol-
 tre a cio, in che modo, & come alcune circonferenze s'in-
 tendino per linee diritte, & in che modo il centro G, si ri-
 troui, sopra'l quale si scriuono. Oltre a questo la proie-
 tione della terra habitabile in piano secondo le linee inar-
 cate tanto meridiane, quanto paralelle, farai in questo mo-
 do. Descruiue in piano due quadrangoli, rettangoli, & equa-
 li in ogni lato, A, C, E, F, & E, F, B, D. Diuide poi la
 linea E, F, da per se in nouanta parti equali. Apo questo
 distende la medesima linea E, F, oltre al E, secondo la quan-
 tita della linea E, F, alla quale aggiunge una parte, & cin-
 quanta minuti della linea diuisa da per se, & cosi hauerai il
 centro. L. Numerata poscia dal punto F, andando uerso E, se-
 deci parti, & uenticinque minuti, & mette al fine di questo
 un piede del compasso, ouer sesto, & l'altro distendilo nel
 centro L, & descruiue l'Equinottiale. Parimente rinume-
 ra dall'Equinottiale uintitre parti, & cinquanta minuti, &
 mette una punta del sesto nella sua fine, & l'altro distendilo
 in L, & cosi dipinge il Tropico del cancro. Numerata an-
 chora un'altra uolta dall'Equinottiale uerso E, sessantatre
 parti, & descruiue come prima il Paralello, che passa per
 Thile. Poscia per descruiere i Meridiani, che son distan-
 ti per cinque gradi, procedi cosi. Piglia con il sesto nel-
 la linea diuisa la distantia di due gradi, & quindeciminu-
 ti, laquale replicarai diciotto uolte da ogni banda notan-
 do i punti in el Paralello, che passa per Thile, comin-
 ciando dalla linea E, F. Simulmente farai pigliando la
 distantia di quattro gradi, & trentacinque minuti, &
 replicandola diciotto uolte nel Paralello, che passa per
 Siene. Così anchora prende la distanza di quattro gradi,

3 DELLA GEOGRA. DI C. PTO. 3

È cinquanta minuti, & dipinge per ogni banda diciotto punti in nel Paralello, che e opposto per Meroe. Disegnate adonque che hauerai queste cose, cerca co'l sesto il centro de i tre punti in questi tre Paralelli, i quali punti sono egualmente distanti dal meridiano diritto F, E, & trouato, che hauerai il ditto centro tira un arco per questi tre punti. Costi poscia farai con tutti gli altri tre punti. Ma se oltre a quello, che ritrouo Ptolemeo, tu uorrai ampliare la figuratione della terra uerso l'austro, descriue primamente il Paralello distante dall'Equinottiale trenta gradi, & poscia diuidelo, secondo che fu diuiso il suo opposto uerso settentrione. Secondariamente descriue quell'altro Paralello, che e distante dall'Equinottiale, per quaranta gradi, ilqual diuiderai, come il suo opposto, & poscia cerca i centri qui & colla, & finisce i primi Meridiani.

Fine del primo libro.

39

LIBRO SECONDO

DELLA GEOGRAPHIA

di Claudio Ptolemeo.

Queste sono le cose, che si contengono
nel secondo libro.

Il prologo della particolare narratione.

L'Espositione della parte piu occidentale d'Europa secondo le sedici prouincie ouero prefetture, che li sono suggette, lequali sono queste.

Hibernia Isola di Brettagna

Albione Isola di Brettagna {cioe Inghilterra}

Hispania Betica.

Hispania Lusitania.

Hispania Tarraconense.

Celto gallia Aquitania.

Celto gallia di Leone.

Celto gallia Belgica.

Celto gallia di Narbona.

Germania grande.

Rhetia, & Vindelicia.

Norica.

Pannonia superiore.

Pannonia inferiore.

Illiria, Liburnia.

Dalmatia.

Et tutte queste Prouincie si mostrano in cinque Ta-
uole, nelle quali tauole s'offeruano sempre tutte que-
ste cose cioe,

La definitione.

✠ DELLA GEOGRA.DI C.PTO. ✠

Li Promontorij.

Le Isole.

I siti delli fiumi.

Le descrittioni de i Lidi del Mare.

I nomi de i Mari.

I Monti.

I Fiumi.

Le Paludj.

I nomi delle prouincie.

Le Regioni,ouero le genti.

Le descrittioni de i titoli.

Le soprascrittioni.

Le Citta famose.

Le Citta seconde.

Le Citta terze.

Prologo.



HE COSE adonque uniuersalmente si debbono offeruare intorno alla Geografia, & consequentemente in che modo si possa emendare la descrizione cauata dall'istoria delle parti della terra conosciute, cioe del nostro mondo tanto in le misure che hanno i luoghi l'uno con l'altro, quãto in la figura, accioche ottimamente si conuenghino in similitudine, & modo, sia sin' hora a bastanza notato. Et pero hora incominceremo una particolare esposizione preponedo, che sia da stimare, che le descrizioni particolari de i luoghi ritrouati, & conosciuti cosi in lunghezza, come in larghezza debbino ottimamente accostarsi alla uerita per l'assiduita della cognitione, & perche anchora cosi si concordino tutti i trattati. Ma quelle, lequali per la rarita non sono state caminando cercate & parimente per la incertitudine dell'istoria non sono state conosciute, si debbino diligentissimamente considerare secõdo la propinquita de i siti, & la figurazione di quei luoghi, i quali sono stati ritrouati con piu certa fede, accioche nissuna cosa di quelle, che sono da esser ordinate per il finimento di tutto il mondo habbino imperfetto modo. Ilperche habbiamo posto i siti delle parti sopra tutti i luoghi nelle particule esteriori delli spatij con un modo regolare. Nientedimeno habbiamo proposto la lunghezza alla larghezza, accioche se accascara di fare emendationi alcune per qualche historia piu certa, si possino scriuere nel resto delle faccie de gli spatij. Oltre a cio habbiamo in la descrizione eletto cosi fatto ordine, accioche in ogni luogo hauessemo la cura della facilità, cioe accioche passassimo dalla sinistra alla destra traducendo da quelle cose, lequali sono gia ordinate a quelle, che non sono anchora formate. Questo si fara adonque se le piu settentrionali si descriueranno piu presto, che l'australi, & le occidentali auanti dalle

orientali. Imperoche a gli occhi de gli scrittori le piu boreali si costituischino nel luogo di sopra, et nella parte destra le piu orientali del mondo tanto nella sphaera, quanto nella tauola, & pero habbiamo collocate prima quelle, che sono in Europa, la quale diuidiamo dalla Libia cō il mare Herculeo, et dall'Asia con il Mare, che tramezza con la palude Meotide, cō il fiume Tanai, & parimente con quello meridiano, ilquale si stende alla terra non conosciuta. A queste poscia aggiungiamo quelle, che sono in Libia, laquale diuidiamo dall'Asia dopo i mari, i quali sono appresso a Prasso Promontorio d'Ethiopia fino al mare Arabico, con esso mare Arabico, & con l'Isthmo, ilquale se neuiene dalla sua riu appresso alla citta delli Heroi fino al nostro Mare, & diuide l'Egitto dall'Arabia, & dalla Giudea, accioche nō diuidiamo l'Egitto, se metteremo il Nilo per termine, & perche e cosa piu commoda, quando si puo il terminare la terra ferma piu presto con i mari, che con i fiumi. Le restanti poi, che sono in Asia, aggiongeremo sotto il medesimo proposito, tanto per ciascuno continente nelle sue parti tutta la terra, quanto per tutto l'uniuerso mondo, a esse parti, cioe, accioche un'altra uolta scriuiamo primamente le regioni, che sono piu boreali, & piu occidentali, & parimente i Mari, & l'Isole, che gli sono appresso insieme cō quelle cose, che sono in specialita piu degne d'esser descritte. Separaremo poi anchora quelle parti delle prouincie, ouero delle prefetture circō scriuendole, & continuando l'espositione secōdo la promessa, che facemmo al principio. Il che giouara solamente alla cognitione de i luoghi & al ordine, & cosi lasceremo da parte le lunghe historie, che trattano diffusamēte di ciascun costume delle genti, ecceto che se quelle cose di cui habbiamo per auanti parlato, haueranno bisogno di qualche breue, & necessaria annotatione. Percioche cotal modo di espositiōe da faculta a ciascuno di possere scriuere una, & piu prouincie, ouero prefetture secondo, che esse si conuerranno con le misure delle tauole con condecete ragione, & figuratione di quelle cose, che si possono comprendere sotto ciascuna tauola, insieme secondo il medesimo modo dell'ordine da farsi. Oltre a cio non

importa

Importa se noi hauetemo ufato le linee meridiane egualmente diftanti, & parimente le dritte de i paralleli, perche le parti della diftanza delli meridiani habbino folamente quella proportione, con le diftantie de i Paralleli, che ha il circulo grandiffimo a quel Paralello, ilquale in quefta tauola terra il luogo di mezzo. Hauendo adonque definite tutte quefte cofe comincia remo gia l'efpofitione particolare.

SITO DELL'ISOLA d'HIBERNIA.

Cap. II.

Tauola prima d'Europa.

Iuernia, Plinio la chiama Iuerna, addeffo fi chiama Irlanda e sottopofta al R e d'Inghilterra.

DESCRITTIONE di quell lato fettentrionale, che bagna l'Oceano hyperboreo.

Boreo Promontorio.	† Capo Ligra	11	61	0
Venicnio Promontorio.	† C. Libara	13	50	61
Bocca del fiume Vidua.		13	61	
Bocca del fiume Argita.	† Lobrin Fiume	14	30	61
Robogio Promontorio	† C. Versoda	16	20	61
Il lato occidentale e habitato da i Vennicnij, & poſcia il reſto & parimente la parte orientale dalli Robogdij. La deſcrittione del lato occidentale, laquale e bagnata dal Oceano occidentale e queſta,				
Doppo Boreo Promontorio, ilquale e		11	61	0
Bocca del fiume Rauio	† Abram. F.	11	20	61
Nagnata citta famoſa	¶ noi habbiamo letto Magnata in un libro ſcritto a pena	† Cormadella citta	11	15
Bocca del fiume Libnio	† Lacaris. F.	10	30	60
Bocca del fiume Aufoba	† Ororim. F.	10	30	59
Bocca del fiume Seno	† Sen. F.	9	30	59
Bocca del fiume Duro	† Ledung. F.	9	40	58
Bocca del fiume Ierno	† Droſei. F.	8	58	

DELLA GEOGRA. DI PTO. L^o. Lat.

Notio Promontorio † C. de mar 7 40 57 45
 Doppo gli Vennicij habitano il medesimo lato gli Erdini, et
 doppo loro gli Nagnati, † Cormadelli pop. et poscia gli An
 tini & Auteri dice il testo greco } doppo a i quali sono i Gan
 gani, † Lamerchij pop. sotto a i quali habitano i Vellabori.
 Seguita la descrizione del lato meridionale, alquale batte l'O
 ceano Vergiuio.

Doppo Notio Promontorio

Bocca d'Abrona fiume † Doraborg F. 11 15 57 0

Bocca di Birgo fiume † Suir F. 12 30 57 30

Hierone, ouero Sacro Promontorio

† C. Saltey, ouer Salanga 14 57 30

Habitano il medesimo lato dapoi li Vellabori gli Vterni, so
 pra i quali sono li Vodij, & gli Briganti, † Ganafordi pop. i
 quali sono orientalissimi & doue hoggi e la citta chiamata
 Ganaforda }

Descrizione della parte orientale, in cui batte l'Oceano chia
 mato Hibernico Doppo Sacro Promontorio & Salan
 ga, Monte del Signore, Monasterio fatto da Santo Dome
 nico } ilquale 14 57 30

Bocca del fiume Modone † Visalt F. 13 40 58 40

Manapia citta † Vaforda 13 30 58 40

Bocca del fiume Oboca † Arcello F. 13 12 59

Eblana citta † Dublina, ouer Diuilin
 principal citta 14 59 30

Bocca del fiume Bubinda † Bie F. 14 40 59 40

Isamnio promontorio † C. Stat 15 60

Bocca del fiume Viderio & Dodragh citta 15 60 15

Logia fiume & Borre fiume 15 20 60 40

Segue poscia Robogdio Promontorio † C. Verforda

Habitano il medesimo lato doppo gli Robogdij, li Darini,
 † Estāforda citta sotto alli quali sono li Volūti & altrimen
 ti Vsluntij } † Arglas citta, & poscia i Blani & altrimenti
 Ebdani } dopoi sono gli Canci, sotto a i quali sono i Mana
 pij, † Vafordi pop. & dapoi gli Coriūdi, sopra gli Brigati.
 Le citta mediterranee sono queste

LIBRO II. Lō. La. 4^o

Regia	☿	altrimenti Rigia	13	60	20	
* Rheba		† Reibg citta	12	59	45	
Labero		† Amprestom	13	59	15	
Macolico			11	30	58	40
Regia, cioe un'altra		† Tors	11		59	30
Duno		† Nouan	12	20	58	45
* Iuerno		† Ganaforda	11		58	10

Sopra a Hibernia sono cinque Isole chiamate ebude, delle quali quella, che e piu occidentale si chiama

Ebuda	†	Saluagia Isola	15	62	0			
Quella poi che di quindi si distende uerso oriente si chiama		parimente Ebuda	†	Ledros isola	15	40	62	0
Dipoi e Ricina	☿	chiamata da Plinio Ricina		†	hoggidi Ledel isola	17	62	
Dipoi Maleo		†	Digati isola	17	30	62	10	
Dipoi Epidio				18	30	62	0	

Dalla parte oriētale d'Hibernia sono queste Isole

Manaeda	☿	altrimenti Mona Vina	†	Bra Isola	17	40	62	30
Mona	☿	uolgarmente Man	15	57	40			
Edri, laquale e diserta	☿	chiamata da Plinio Andros	†	Lister isola	15	59	30	
Limno, quale e diserta	☿	Plinio la chiama Silimno	†	Ragrim isola	15	59		

SITO DI ALBIONE ISOLA DI Bretagna. Cap. III.

Tauola prima d'Europa.

☿ Questa isola si chiama a i tempi nostri Inghilterra, Prima fu chiamata Loengria, et poi Scotia, Prima Albania & Caledonia, Ruffo la chiama Bretagna seconda

DEscrittione della parte sua settentrionale doue batte l'Oceano chiamato Deucalcedonio † mar Calender Nouanto peninsola, & il Promontorio chiamato del nome medesimo † C. Cokermont

21 61 40
F ij

* DELLA GEOGRA. DI PTO. L ^o .		Lat.	
Reirgonio golfo		20	30 60 45
Vidogora golfo		21	20 60 30
Clota estuario & Tacito la chiama Glota			
† uulgo Clok		22	15 59 40
Lelannonio golfo & Lemannonio ritrouo io in un antiquo			
Ptolemeo }		24	60
Epidio Promontorio		23	60 40
Bocca del fiume Longo		24	30 60 40
Bocca del fiume Itis		27	60 40
Volfa golfo		29	60 30
Bocca del fiume Habeo		30	60 30
Taruedo ouero Orca Promontorio & hoggi si chiama fine della Scotia }		31	20 60 15
Descrittione della parte occidentale bagnata dal Oceano chiamato Hibernico, et Vergiuio.			
Dapoi Nouanto peninsola, ilquale hoggi si dice Argadia.		21	61 40
Bocca del fiume Abrauanno		19	20 61
Iena estuario		19	60 30
Bocca del F. Deua & chiamato Dee		18	60
Bocca del F. Nouio & uolgarmente Cloit		18	20 59 30
Ituna estuario		18	30 58 45
Muricambe estuario		17	30 58 20
Porto delli Setanti		17	20 57 45
Belifama estuario		17	30 57 10
Seteio estuario		17	57
Bocca del fiume Tisobio. † Conuuey.		15	40 56 29
Gāgano Promōt. & altrimenti Bangar.		15	56
Bocca del fiume Stuccia & altrimenti Seim		15	20 55 30
Bocca del fiume Tuerobio & altri- menti Abedeui }		15	30 55 10
Ottapitaro Promontorio † S. Dauid Menenia		14	20 54 30
Bocca del fiume Tobio & altrimenti Touue castello }		14	30 54 30

Bocca del F. Ratostathibio	¶ Vsta Vsk	16	30	54	30	
Sabriana estuario	¶ Cornelio Tacito al libro. xij. ha Sabrina fiume, altri hanno Sabrina solamente, Seuerne					
		17	20	54	30	
Vestalla estuario	† Molts	16		53	30	
Hercole Promontorio	† C. Hertlond	14		53		
Antiuesteo Promōr.	ilqual si chiama anchora Bolerio ¶ Dio dorolo chiama Belerio. S. Buriem, in Cornubia, ouero in Cornouaglia					
		11	30	52	30	
Damnonio, ouero Ocrino Promontorio.	† C. S. michiel	12		51	30	
Descrittione del restante in la parte meridionale doue batte l'Oceano Brittanico.						
Dapoi Ocrino Promont.	¶ hoggi Bocca del fiume Cenione	† Dea	14	51	45	
Bocca del F. Tamaro	¶ Tone	† ouer Tay	15	40	52	10
Bocca del fiume Ifaca	† Ex. F.		17		52	20
Bocca del fiume Alaunio			17	40	52	40
Porto magno	¶ ouero di Hamone, doue e la citta chiamata Sonthāpton	† Portamō	19		53	0
Bocca del fiumu Trisātone	† Atabra. F.		20	20	53	0
Nuouo Porto			20		53	30
Gantio Promōt.	¶ Cantia regione, Kent, doue e la citta chiamata Cantuaria, & uolgarmente Canterbury, & Cantelburg		22		54	
Descrittione della parte oriētale, & australe bagnate dall'Oceano Germanico.						
Dapoi Taruedo, ouero Orca Promontorio, ilquale habbiamo gia detto segue						
Viruedro Promont.	† C. Abbroth.	31		60	0	
Vernuio Promont.	† C. de S. Andrea	30	50	59	40	
Bocca del fiume Ilea		30		59	40	
Ripa alta	† Roxemburg	29		59	40	
Bocca del fiume Loffa	† Ferth. F.	28	30	59	40	
Vararo estuario	¶ Dunbor	27	30	59	30	
Tuesi estuario	¶ Tuuesi fiume Tuuede appresso al quale e					

DELLA GEOG. DI PTO.	Lo.	Lat.
Berutch fortissimo castello del Re d'Inghilterra nella fine di Scotia	27	59 0
Bocca del fiume Celnio & uolgarmente chiamato Ale	27	58 45
Taizalo Promontorio † C. Dorado	27 3	58 30
Bocca del fiume Diua † Vanspech F.	26	58 40
Taua estuario † Tinemouth	25	58 30
Bocca del fiume Tina & Tine	24 30	58
Boderia estuario & Cornelio Tacito ha Bodotria	22 30	58 45
Bocca del fiume Alauno & Northine	21 40	58 30
Bocca del fiume Vedra † vvere F.	20 10	58 30
Duno golfo & Doran citta † & golfo	20 45	57 30
Gab rantuo golfo, & porto & Gesbero	21	57 0
Ocele Promontorio † C. Spron	21 15	56 40
Bocca del F. Abo & Questo e il maggior fiume di tutta Inghilterra, et uolgarmente lo chiamano Nuber	21	56 50
Metari estuario † Boston	20 30	55 40
Bocca del fiume Garienzo † Grent F.	21	55 20
La distesa	21 15	55 0
Bocca del fiume Idumano	20	55 10
Iamesa estuario & Tamesi fiume, hoggi Thamis, ouero Rife citta, la quale i la sua riuua doppo Lōdino	20 30	54 30
Doppo questa e Cantio Promontorio	22	54 0
Appresso al lato settentrionale sotto alla penisola chiamata Nouato † hoggi Argadia appresso alli quali sono queste citta.		
Leucopibia. † Lochaber	19	60 20
Retigonio	20 10	60 40
Sotto costoro sono i Selgouij pop., appresso a i quali sono queste citta		
Carbantorigo † Carrik	19	59 20
Ossello & uolgarmente Chestee	18 30	59 20
Corda	20	59 40
Trimontio & Adrianopoli † Treue hoggi si domanda	19	59 0
Di questi sono piu settentrionali uerso il leuar del sole li Damnii popoli, appresso alli quali sono queste citta		

✠ LIBRO II. ✠ Lō. Ld. 44

Colania		20	30	59	10
Vanduara		21	40	60	
Coria		21	30	59	20
Alauna		22	45	59	20
Lindo		23		59	30
Vittoria	†vvigton	23	30	59	0

I Gadini sono piu settentrionali

Gli Otadeni sono piu australi appresso a i quali sono q̄ste citta

Curia		20	10	59	0
Bremenio	†Breuich	21		58	45

Doppo gli Dānij uerso il leuar del sole sono piu settētrionali quasi uoltandosi da Epidio Promōt. uerso leuāte gli Ep̄ dij, doppo i quali sono i Ceronti, & poscia piu orientali i Creoni, poi i Canonacci, & piu oltre i Carini, et gli ultimi, et piu oriētali sono i Cornabij †Cornualia. Dal golfo poi p̄ fino a Vararo estuario sono i Caledonij, †Caldar, & sopra loro la selua Caledonia †hoggi Saldar silua. Di questi sono piu orientali i Cant̄, doppo a i quali sono i Logi congiunti con gli Cornabij, & sopra i Logi sono i Merti, sotto i Caledoni i Vacomagi †Locabria

Appresso a costoro sono queste citta

Banatia		24		59	30
Tamia		25		59	20
* Alato castello	ē citta principal di Scotia p̄ nominata al presente Eginburg Regal	27	15	59	20
Tuesi		26	54	59	10

Sotto costoro i quali sono piu occidentali habitano i Venni con̄i, tra li quali e la Citta.

Orrea ē hoggi Moncastre, doue e gran copia di carbone †uulgo Neucaste.

		24		58	45
--	--	----	--	----	----

Oltre a costoro sono i Tessali piu oriētali, & la citta.

Deuana	ē Citta †uulgo Deuōschyre	26	15	49	40
--------	---------------------------	----	----	----	----

Sotto gli Elgouij, & gli Otadini habitano all'uno, & all'altro mare i Brigati †Nortūbria puincia tra liquali sono q̄ste citta.

Epiaco	†Neuburg.	18	30	58	30
Vinnouio		17	30	58	0

DELLA GEOGRA. DI PTO. L^o. Lat.

* Caturattonio	☞ Caerdulia, Lugubalia	20	58
Calato	† Erbotel	19	57 49
Ifurio	† Schieton	20	57 40
Rigoduno	† Richmondia	18	57 30
Olicana	☞ Kirkbi	19	57 30
* Eboraco	☞ York citta principale eboracense	20	57 20
Et la sesta legione Nicephorica,			
Camonlodano	☞ Tacito dice Camolodan		
	† uulgo Doram	18	15 57 0
Appresso questi	uicino al golfo, che fa porto a Parigi e la citta Petuaria	20	40 56 40
Sotto questi, & sotto i Briganti habitano piu uerso l'occidente gli Orduici populi appresso alli quali sono le Citta.			
Mediolanio	☞ Manchester	16	45 56 40
Brannogento	† Bangar	16	56 15
Di questi sono piu orientali i Cornabij	tra li quali sono q̄stecitta Deuana ☞ Doncaſtre	18	30 55 0
Et la legione uigesima Nicephorica,			
Viroconio		16	45 55 45
Doppo costoro sono i Coritanti,	& queste citta Lindo ☞ Lincolnia Lindecolino	18	40 55 45
Raghe	☞ Nothinga	18	55 30
Oltre a questi sono gli Cautieuchlani,	tra li quali sono q̄stecitta Salina ☞ S. Albone	20	10 55 40
Vrolamio	☞ Verulano	† uulgo vveruich	19 20 55 30
Doppo costoro sono i Simeni	appresso a i quali e la citta Venta	† vulgo Couentre	20 30 55 20
Et piu orientali appresso a Larnesa sono i Trinoanti ☞ chiamati da Cesare Trinobati			
tra li quali e la citta Camudulano	† uulgo Vvincheſtre,	21	55 0
☞ Colcheſtre, ouero Caercoldē,	hoggi e una citta d'Inghilterra chiamata Vincheſtria, & uolgarmēte Vuincheſtre, la quale anticamente fu chiamata Camulodano, & Venta. Ma e posta al mezzo giorno appresso a Magno porto		
Sotto a i detti populi sono occidentalissimi gli Meti ☞ al			

trimenti Dimeti } † Vualia prouincia			
hoggidi tra liquali sono le Citta.			
Luentino	† Pouesland.	15	45 55 10
Mariduno	† Caermarden	15	30 54 40
Di questi sono piu orientali i Siliri	‡ Al		
trimēti Siluri } tra li quali e la citta.			
Bulleo	† Vuitlan.	16	20 55 0
Doppo questi sono gli Dobuni, & la Citta			
Corinio	‡ castelli claudiani, Claudioce-		
stria, Gloucestre }		18	54 10
Poscia seguono gli Arrebatij, & la Citta.			
Caleua	‡ Altrimenti Oflonia, uolgarmen-		
te chiamata Ossiforde }		19	54 15
Oltr'a questi sono piu orientali gli Can-			
tij, tra liquali sono le Citta.			
Lōdinio	‡ Lōdino, Lōdres, Lōdō }	† Lōdra	10 54 0
Daruerno		21	53 40
‡ Douero Porto, onde si passa in Francia, appresso a quello			
infra terra e Cantuaria Citta principale, chiamata uolgar-			
mente Canterburi, Canterburg, Caerkent }			
Rutupia		21	45 54 0
‡ Rutepo porto, Rutipe, Rettacestre, Sandico porto, & uol-			
garmente Sandobich }			
Sotto alli Atrebatij, & i Cantij sono i Regni, & la Citta.			
Neomago	‡ Chtchestre, Ciffancestre }	19	43 53 40
Sotto a gli Dobuni sono i Belgi, & la Citta			
Ischali	‡ Ilchestre }	16	40 53 30
Acque calde	‡ Bathe }	17	20 53 40
Venta	‡ Britoun }	18	40 53 30
Piu oltre uerso l'occidente, & uerso l'Austro sono gli			
Durotrigi, & la Citta.			
Dunio	‡ Dorkniga, Dorcestre }	18	52 40
Di la da questi poi uerso l'occidente sono gli Domnonij			
‡ Dūnonij Deuonia prouincia, Denonshire }			
Voliba	‡ Bodmari }	14	45 52 20
Visella	‡ Krekhornvvel }	15	52 45

DELLA GEOG. DI C. PTO. Lō.		Lat.
Tamare & Taner stok.	15	52 15
Isca & Effcestre.	17 30	52 45
Legione seconda augusta & Leskerd		
Le Isole, che sono contermini con Inghilterra appresso a Or- cada Promontorio sono queste		
Ocite isola & Baz isola	32 40	60 45
Dumna Isola	30	61 0
Sopra a questa sono circa trenta Isole chiamate Orcade & la maggiore delle quali e chiamata Hetlandia, nella quale e la citta episcopale chiamata Orcada.		
Il mezzo delle quali ha gradi	30	61 40
Sopra a queste e l'isola chiamata Thile & hoggi Islandia sot- toposta al Re di Dania, in questa sono due Vescouadi Ho- len, & Schalholten } di cui la parte piu occidentale ha gradi.		
La piu orientale	31 40	63 0
La piu settentrionale	30 20	63 15
La piu meridionale	30 20	63 40
Il mezzo dell'Isola	30 20	63 0
Appresso alli Trinoanti sono queste Isole.		
Toliapi isola & Teno, & uolgarmēte Tenet.	23	54 20
Conno Isola & Shepei	24	54 30
Sotto porto magno e la Isola.		
Vettio & gli habitatori la chiamano Vuith, in la quale sono questi castelli cioe Galbork, & Neuport }		
il mezzo della quale ha gradi	19 20	52 20

SITO DELL'HISPAGNA. Cap: III.

Tauola seconda d'Europa.

& L'Hesperia ultima ouero Hesperia occidentale e chiamata
Iberia, & Ibera. Marineo Siciliano numero in Hi-
spagna. 150. fiumi, & 700. Ponti.

LE Prouincie dell'Hispanna, laquale appresso a Greci
si chiama Iberia sono tre, cioe Betica, Lusitania, & Tar-
raconense. Et il lato dello Betica & hoggi chiamato regno di

granata, & da Strabone Tudertania } ilquale rimira l'occidente, & parimente il settentrione termina con la Lusitania, & parte anchora con la Terraconense, & la descrizione di questo lato sta in questo modo.

La bocca piu orientale di Aria fiume & chia-			
mato uulgarmente Guadiana.	4	20	37 30
La uolta del fiume uerso Oriente	6	20	39 0
La parte del fiume appresso a Lusitania	9		39 0
Di qui ha la sua fine la linea descritta appresso alla parte d'Hispania Terraconense, come uerso il Mare Balearico.			
Le fonti di Ana fiume hanno parti	12		37 15
La parte australe della Betica termina dalla parte di fuore col mare Oceano, & con l'Herculeo, et dalla parte di dentro col mare Iberico, & la descrizione di questa parte sta cosi, doppo il porto d'Ana fiume nel mare esteriore.			
Dei Turditani & altrimenti Turdetani † Andaluza puincia, Onobalistoria & altrimenti orioabalustaria			
† Gibralcon.	4	40	37 20
Bocca del fiume Beti orientale & Guadal-			
quibir fiume.	5	20	37 0
Fonti del fiume.	12		38 30
L'Estuario, che e appresso a Astan & altrimenti S. Lucar † di Barameda.	6		36 45
Dei Turdoli			
Porto di Menesteo & Plinio lo chiama Bessippo † Porto de S. Maria.	6		36 20
Il Promontorio, dal quale e il stretto, nel quale e il tepio di Iunone † porto beger.	5	45	36 6
Bocca del fiume Belone Riouaruater	6	10	36 10
Belone citta & altrimenti Tarifa	6	15	36 40
Delli Bastuli & Basistiani, i quali si chiamano Pini			
Mentralia & altrimenti Mellaria † Beger de Melana	6	30	36 30
Transdutta	6	40	36 20
Barbesola † Guadiaro.	7	15	36 10
Carteia † Cartaiena.	7	30	36 10

DELLA GEOGR. DI C. PTO. Lō. Laf.
 Calpe monte e collona nel mare interiore ¶ Monte di Gibal
 terra doue e lo stretto di Zibilteria ¶ †deriuato il nome della
 citta di Gibraltar posta sopra il stretto nel ditto monte.

Nel Mare Iberico.

Bocca del fiume barbasola †rio guadiero	7	40	36	40
Suea ¶ Plinio la chiama Suel, uolgarmente Chipiona ¶	8		36	6
Bocca del fiume Saduca †Riouerde	8	30	37	0
Malaca ¶ hoggi Malaga	8	50	37	30
Manobo †Bezmiliana	9	15	37	15
Sei †Velez, malaga	9	45	37	45
Selambina ¶ altrimenti Sellobregua ¶ † Salobregua	10	15	37	15
La lunghezza	10	50	37	6
Abdara ¶ altrimenti Almeria ¶	10	45	37	10
Porto grande †Albufereta	11	20	37	6
Charidemo Promōt. ¶ hoggi capo de gatta	11	30	36	20
Il resto della parte della Prouincia uerso , doue si leua il sole il uerno appresso al mare Balearico termina appresso a quel la linea, laqual si distende dal predetto Charidemo Promō torio fino al predetto fine, nelquale e.				
Balearia citta ¶ altrimenti Baria, Bara ¶	11	45	37	10
L'estremita poscia di quel Lido cioe da Menralia per fino a Baria citta habitano quei populi, che si chiamano bastuli sopra i quali uerso terra habitano la Tarraconēse, li Turdu li ¶ altrimenti Turdi ¶				
Tra liquali infra terra sono queste Citta.				
Setia	9	10	38	50
Illurgi ¶ hoggi Illora Plinio la chiama foro di Giulio ¶	9	30	38	40
Vogia	9		38	30
Calpurniana	9	45	38	10
Cecila ¶ Esfigia ¶	9	15	38	30
Biniana ¶ Canullana ¶	10		38	15
* Corduba ¶ anticamente Patricia, adesso Cordoba ¶	9	40	38	6

LIBRO II.

	Lõ.	Lat.	49
Iulia ¶ altrimenti Velia hoggi Belia ¶	9	38	30 0
Obulco ¶ hoggi Vbeda, Cesare la chia- ma Villa ¶	10	10	38 0
Arcilace ¶ Alcalahorra ¶	8	45	37 45
Detunda ¶ hoggi Ronda ¶	8	40	37 6
Murgi ¶ hoggi la sagilas	8	15	37 40
Salduba	8	45	37 56
Tucci ¶ Plinio la chiama Augusta ¶ hog- gi martos,	8		37 10
Sala ¶ Hoggi Ioia	7	30	37 0
Balda	7		36 40
Ebora ¶ Hoggi Rotta Castello	6	15	36 56
Onoba	6	10	36 20
Illipula grande ¶ hoggi purchena	9	40	38 6
Selia ¶ Hoggi Soro	9	40	37 45
Vesci ¶ Plinio la chiama, & Vesci, et Fauētia	9	30	37 30
Escua ¶ hoggi Eruelo,	9	10	37 30
Artigi ¶ Alhama ¶	9	40	37 26
Calicula	10	10	37 45
Lacibi	10	15	37 30
Sacile	10	26	37 50
Laccippo ¶ hoggi Fuengirola	10	45	37 45
Illibera ¶ Chiamata Liberia Granada ca- po del regno di Granata ¶	11		37 40
Le parti interiori appresso Lusitania ¶ cioe Portogallo ¶ tengono i Turditani, tra liquali sono le città ¶ Andalusia.			
¶ Questa parte de Turduli, laquale e intra granata, et Porto- gallo, fu prima chiamata Turditania, & dipoi da i Vādali Vādalia, ouero Vādalusia, hoggi si chiama Andalusia ¶.			
Canaca	4	20	38 0
Seria ¶ Plinio la chiama Fama Iulia ¶ ¶ hoggi seres.	4	40	37 45
Osca ¶ hoggi Huesciar.	5		37 15
Ceriana ¶ hoggi Cazeres.	5	10	38 20
Vrio ¶ hoggi Iuzen.	5	40	38 20
Illipula	6		38 20

DELLA GEOGRA. DI PTO.	Lo.	Lat.
Setida	6 30	37 45
Ptuccia	5 30	37 30
Sala	5 20	37 30
Nabriffa & Nebriffa, †hoggi si chiama lo Grogno	5 40	37 30
Vgia & Ogniari.	5 30	37 45
Afta †hoggi Xerez.	6	37 20
Corticata	6 40	38 40
Lelia	6 30	38 40
Italica †hoggi Vtrera	7	38 0
Massilua †hoggi Iahen	6 20	37 20
Vcia & Plinio la chiama Vria †Anduiar hoggidi.	7	37 40
Cariffa & chiamata Aurelia †hoggi cazorla	6 30	37 30
Calduba †hoggi Caçalla	6 40	37 15
Pefula †hoggi, s. Domindo de filos	7	37 10
Saguntia & Plinio la chiama Sargũtia.	6 30	37 56
Atindo	6 30	37 20
Nertobriga	7	38 50
Contributa	9 10	38 0
Regina †hoggi Renia	7 10	37 50
Curfo †hoggi Curita	8	38 40
Mitobriga	7	38 26
Spolerino	7 20	38 20
Lepa magna †hoggi Leppe	7 40	37 30
* Ispali & chiamata Romuleia, hoggi Seuil- lia	7 15	37 50
Obucola	8	37 45
Calicula & Calucula secondo Plinio †hog- gi Cabra.	7 40	37 45
Oleastro & Oleatro †hoggi Ofuna	7 20	37 10
Vibona †hoggi Iebriza	7 30	37 16
Besippo	7 15	37 6
Fornace	8 30	38 30
Aifa †hoggi arcos	8 40	38 30
Aila †hoggi Medina Sidonia	8 36	38 20

Astige ¶gia famosa chiamata Augusta, altri la chiamarono			
Astigi, hoggi si chiama Eciia	8	15	38 20
Carmonia ¶Strabone la chiama Carmo			
†hoggi Carmona	8	10	38 0
Delli Betici Celtici †Alcudia prouincia			
Arucia	5	50	38 0
Arunda	6	30	38 0
Curgia	6		38 40
Acinipo	6	30	38 50
Vama	6	15	38 26
Monti, che si nominano in la Betica			
Mariauo ¶Sierra Morena, Selua castnlonése			
il mezzo del quale e	6	20	37 40
Et quello, che si chiama Illipula ¶Sierra			
Neuada ha	7	30	37 46
Appresso alla Betica e una Isola nel mare este-			
riore, in la quale e una citta chiamata Gadi-			
dira ¶Gade.	5	10	36 6
¶Hermolao appresso a Plinio lege Gaditura, Dionisio la			
chiama Cotinusa, altri Erithrea, hoggi si chiama uolgar-			
mente Galix, & Caliz.			

SITO DELLA HISPAGNA LVSI-
tania. Cap. V.

Tauola seconda d'Europa.

¶Questa e chiamata Portogallo da i Galli, cioe dalli Fran-
cesi quasi come dire porto de i Galli, i quali nauigã
do in Hispagna dierono il nome di Portogallo alla
citta, & a tutto il regno.

L A parte australe di Lusitania, ilquale e il medesimo con
la parte settentrionale della Betica e stata gia detta, ma
la parte settentrionale di essa Lusitania si congionge con l'Hi-
spagna Tarraconense appresso alla banda occidentale del
fiume Dorio ¶Quiui e il Porto, doue e la citta uolgarmente

DELLA GEOGRA. DI PTO. L^o. Lat.

chiamata Portogallo } la bocca del quale fiume mette i Mare
dalla parte di fuore, & ha gradi 5 20 41 4

La parte del fiume appresso al termine di
Lusitania ha gradi 9 10 41 50

Le fonti del fiume 12 40 41 40

La parte orientale si congiunge parimente con l'Hispania
Tarraconense, & la fine della predetta si congiugne con il
fiume Ana, & con Dorio.

La parte poi occidentale bagnata dal mare Oceano occiden-
tale sta così, doppo la bocca del fiume Ana,

Delli Turditani,

Balsa & Tauila } 3 40 37 45

Ossonoba & Vescouado Siluense, Siluera
} hoggi Siluas. 3 37 45

Sacro Promontorio & hoggi capo di S.
Vincentio } 2 30 38 15

Bocca del fiume Calipodo } rio setubal 5 39

Salacia } hoggi setubal 5 6 39 26

Cerebrissa & Gezimbra } } hoggi pitxes 4 26 39 30

Delli Lusitani

Barbario Promontorio } capo Picheles 4 45 39 45

* Oliolippo & Vlisipona, uolgarmente Lisbona, Plinio la
chiama Salatia, & Strabone Vlissea 5 10 40 15

Bocca del fiume Tago } hoggi Rio Taio 5 30 40 10

La parte di esso fiume fino alli Tarraco-
nensi ha gradi 9 40 30

Le fonti del fiume 11 40 40 45

Monte di Luna Promontorio & Ponte di
Luna } hoggi C. de cintra. 5 40 40

Bocca del fiume Monda } Rio coimbre 5 10 40 45

Bocca del fiume Vaco & Vacua lo chiama
Strabone } 5 10 41 20

Doppo a cui e la bocca del fiume Doria
& chiamato Duero } 5 20 41 50

Le fonti del fiume 11 30 41 50

Il paese poi, che e intorno al Promontorio chiamato Sacro lo
tengono

tengono i Turditani, tra liquali in Lusitania fra terra sono queste citta

Pace Iulia & Pace, Vescouado Pacense,
hoggi si chiama Badaioz 5 20 39 0

Iulia mirtile & Bahena 5 15 38 45

Il paese piu di dentro habitano i Celtici, tra liquali in Lusitania sono queste citta

Lancobriga & Coimbra 5 45 40 15

Piana † hoggi Pignel 5 20 40 0

Bretoleo & Britio † hoggi bretulla 6 40 0

Mirobriga † hoggi Ciudadrodrigo 5 20 39 45

Arcobriga & Briga i antica lingua Spagnuola uuol dire una terra murata, & pero molte lor terre, & citta terminano in Briga, imperoche tanto e a dire in quella lingua Spagnuola Mirobriga, & Arcobriga, come sarebbe a dire in Italiano Castelmiro, & Castelarco & hoggi si dice Alcaçer 5 40 39 0

Merebriga † hoggi Almedara 6 30 39 40

Catraleuco † hoggi guimeranes 5 40 39 20

Torri bianche † Castiel blanco 6 10 39 20

Arande † hoggi torre Vedra 6 30 39 6

I luoghi che sono sopra a q̄ste gli tēgono i Lusitani, tra liquali ifra terra sono q̄ste citta

Lauara † hoggi Auero 5 30 41 6

Aritio 5 40 41 30

Selio † hoggi Sellir 6 41 20

Elbocori † Barcos 9 30 41 15

Arradotta † Lamarante 6 40 41 30

Verurio † hoggi Viseo 7 15 41 6

Vellade † Valdiza 6 40 41 6

Eminio 7 20 41 30

Chretina † Corbam 5 30 40 40

Arabriga 5 40 40 30

Scalabisco & Scalabi, per auanti fu chiamato presidio Iulio, ouero Torre Iulia hoggi si chiama Trofilo & uolgarmente

Trugillo † Trugillo 6 41 0

♁ DELLA GEOGRA. DI PTO.		Lon.	Lat.
Tacubi	† hoggi Tomar	6 20	40 45
Concordia		6 40	40 30
Talabriga		7 30	40 45
Rusticana	⌘ Ciudad, Rodrigo }	7 10	40 30
Mendeculia	† Matozinos	6 50	40 15
Caurio	⌘ Cauro, uolgarmente Coria	6 40	40 0
Turmogo		8	40 15
Burdua	† Bonilla	7 20	40 0
Colarno		6 50	39 45
Sallecon		6 40	39 30
Ammea		7	39 20
Ebura	⌘ hoggi si chiama Eborá	7	39 6
* Norba cesarea	⌘ Alcantar	7 50	39 56
Licinniana	† Luzen	7 20	39 40
* Augusta emerita	⌘ uolgarmente Merida, anticamente un'altra Roma }	8 0	39 30
Euandria		7 20	39 15
Gerea	⌘ hoggi Caçeres	7 40	39 6
Cecilia Gemillina	⌘ S. Maria di Guadalupe	8 30	39 30
Capasa		8 40	39 10
Orientalissimi sono li Vergoni ⌘ altrimenti Vettoni, i quali hoggi sono popoli di Castiglia † la Nueua, et non di Portogallo } Tra li quali sono queste città			
Lancia oppidana	† Aldea luenga	8 30	41 40
Cottogobriga	⌘ Cotteobriga † hoggi Bonilla	8	41 30
Salmantica	⌘ Salamanca	8 50	41 50
Agustabriga		8	41 15
Ocello		8 20	41 15
Capara	⌘ uolgarmente Caparra	8 30	41 0
Manliana	⌘ Monte maggiore	8 20	41 0
Laconimurgeo	⌘ Lamego	8 20	40 45
Deobriga		8 40	40 40
Obila		8 50	40 26
Lama		8 30	40 6
Appresso a Lusitania e l'isola chiamata Londobria ⌘ hog'			

SITO DELL'HISPAGNA TAR-
 raconense. Cap. VI.

Tauola seconda d'Europa.

✠ L'Hispanna Tarraconense cõtiene in se Aragona, Va-
 lenza, Catalogna, Nauarra, et parte di Castiglia }

LA parte occidentale dell'Hispanna Tarraconense bagna-
 ta dal Oceano occidentale sta in questo modo.

Doppo la bocca del fiume Dorto, delli Calaiçi Biecarij ✠ al-
 trimenti Galleci, uolgarmete Gallegos. Gallecia regione,
 uolgarmente chiamata Gallicia }

Bocca del fiume Auo †Rio Aua 5 30 42 15

Auaro Promont. †C. de Viana 5 40 42 30

Bocca del fiume Nebi ✠ Strabone lo chia-
 ma Beni 5 40 42 45

Bocca del fiume Limio (si mescola con Du-
 rio) hoggi Linia †Limia 5 30 43 15

Bocca del fiume Minio ✠ hoggi Mino 5 20 43 40

Le fonti del fiume 11 30 44 15

Delli Callaici Lucensi ✠ Questa hoggi e Gallicia, im-
 peroche i primi spettano a Portogallo }

Orubto Promont. †C. de Baiona 5 30 44 0

Bocca del fiume Via †Rio Iere 5 40 44 20

Bocca del fiume Tamara †Rio Tamara 5 40 44 40

Porto delli Artaborri †porto de Zia 5 20 45

Nerio Promont. ✠ Promontorio delli Atta-
 brori †hoggi capo de Finis terre 5 14 45 10

Il lato settentrionale sopra'l quale e posto l'Oceano Can-
 tabrico, si descieue cosi.

Doppo Nerio Promontorio e un'altro Promontorio, nel qua-
 le sono gli altari del Sole †C. de mongia 5 20 45 10

DELLA GEOGRA.DI PTO.	Lon.	Lat.
Bocca del fiume Viro †Rio Ars	6 15	45 30
Il Promont.che uiene appresso †C.de la Crunna	6 30	45 30
Delli Callaici Lucēsi nel porto grande Flauio Brigantio †hoggi porto de le Crūne, Mela lo chiama Ianafo	7	15 45
Lapatia di Coro Promont.chiamato pari- mente Trileuco †hoggi C.de Ortiguera	8 15	45 50
Bocca del fiume Metari	9	45 45
Bocca del fiume Nabio †Mela il chiama Nario	10 20	45 40
Bocca del fiume Nauillouione †Rio Asta- ria	11 20	45 50
Delli Pefici		
Flauionauia †hoggi Santo Ander	11 45	45 26
Bocca del fiume Nelio †Rio de S.Ander	12	45 30
Delli Cantabri †hoggi Viscaini		
Bocca del fiume Negauccesia †chiamata da Plinio Sanga	13	45 40
Delli Autrigoni		
Bocca del fiume Nerua †Rio Orueto	13 10	44 40
Flauio brigia †hoggi Bermeo	13 30	44 15
Delli Caristi		
Bocca del fiume Diua †appresso a Pom- ponio Mela si legge Deua	13 45	44 26
Delli Varduli		
Menofca †hoggi Guitaria	14 20	45 0
Delli Vasconi †uulgarmēte Guasconi		
Bocca del F.Mālasco †Pom.Mel.lo chia- ma Magrada †hoggi si domāda Rio Orouea	15	45 0
Easo citta †hora S.Sebastiano	15 10	45 6
Easo Promont.del Pireneo Fuente rabia	15	45 50
La parte,che rimira uerso,doue il sole si leua la state termina con Pirene andando al detto Promōtorio fino alli Monti, i quali si toccano col nostro Mare,doue e il tempio di Vene- re,il sito dello quale e	20 20	42 20

LIBRO II. Lon. La. 51

<p>☞ Aphrodisio Promontorio hoggi si chiama Cabo de Cruz appresso a Colluire ☞ Il monte si piega un poco quasi uer- so Hispagna. Onde il mezzo della Curuatura in la Tarra- conense ha gradi</p>	<p>17 43 0</p>
<p>Il resto delle parti dell'Hispania Tarraconense sono state dette intorno a Lusitania Betica, & il resto, che e intorno al mare Balearico, & che rimira la, doue si leua il sole il uer- no si descriue cosi doppo</p>	
<p>Il fine della Betica</p>	<p>12 37 15</p>
<p>Lato del lido delli Bastiani ☞ altrimeti Bassetani</p>	
<p>Vrce☞ altrimenti Aquile †hoggi muxacar</p>	<p>12 37 20</p>
<p>Lato del lido delli Contestani</p>	
<p>Lucento †hoggi Macaron</p>	<p>13 30 37 30</p>
<p>* Cartagine nuoua ☞ chiamata anchor Spartaria Cartagena</p>	<p>12 15 37 56</p>
<p>Scombraria Promont. ☞ Cabo di palos</p>	<p>12 56 38 6</p>
<p>Bocca del fiume Terebro ☞ Plinio lo chia- ma Tudero †hoggi Rio del mondo</p>	<p>12 30 38 30</p>
<p>Alone ☞ uolgarmente Alicante</p>	<p>12 40 38 36</p>
<p>Bocca del fiume Setabio</p>	<p>13 38 45</p>
<p>Porto Illicitato</p>	<p>13 30 38 45</p>
<p>Bocca del fiume Sucrone</p>	<p>14 38 20</p>
<p>Delli Edetani</p>	
<p>Bocca del fiume Pallantia</p>	<p>14 40 38 56</p>
<p>Bocca del fiume Turuli ☞ chiamato uolgar- mente Turia</p>	<p>15 39 0</p>
<p>Diano ☞ chiamato Denia</p>	<p>15 40 39 30</p>
<p>Delli Ilercaoni</p>	
<p>Tenebrio Promontorio †C. de Oropesa</p>	<p>15 56 39 20</p>
<p>Tenebrio porto †porto Real</p>	<p>15 30 40 0</p>
<p>Bocca del fiume Ibero ☞ uolgarmente Ebro</p>	<p>16 40 30</p>
<p>Il mezzo d'esso fiume</p>	<p>14 42 0</p>
<p>Le fonti di esso fiume</p>	<p>12 30 44 0</p>
<p>Delli Cosetani</p>	
<p>* Tarracone ☞ Tarragona</p>	<p>14 20 40 40</p>

DELLA GEOG. DI PTO.	Lon.	Lat.
Subur & Cubells † hoggi Tamari Delli Leerant	16 50	40 48
* Barcinone & hoggi Barfelona, Plinio la chiama Fauentia	17 15	41 0
Bocca del F. Rubricato & Lobregat † Rio	17 30	41 0
Betulone & Betholone e un fiume chiamato uolgarmente † Betullo	17 50	41 20
Lunario Promontorio & altrimenti monte di Gioue, scale d'Annibale, adesso † C. de Aque frede	18 30	41 30
Dilurone & Palamos	18	41 45
Blanda & Blanes Delli Indigeti	18 1	42 0
Bocca del fiume Sambroca † Rio Ride / reus	18 30	42 30
Emporia & Castellon diãpurias	18 45	42 20
Bocca del fiume Clodiano & Pli. lo chiama Alba † hoggi Rio de Ampurias	19	42 30
Rhoda citta & Strabone la chiama Rhodo / pe † hoggi la si domanda Rhoçes	19 30	42 30
Doppo questa e il tempio predetto di Vene / re & Coliure	20 20	42 20
I Monti famosi nella Tarraconense sono		
Vindio, i cui cõfini hãno parti 9. 45.	21 30	44 15
Et Edulio Monte, i cui cõfini hãno parti 14. 40 † hoggi monte de Moncaio	42 15, & 16 43	
Et Egdubeda Monte & Idubea si legge in un'antico greco, et appresso a Strabone Iubalda } i cui confini hanno gradi & hoggi Sierra Balbanera } 14. 41. 30, & 14 14 20 39		
Et Ortospeda monte & Orospeda } i cui confini hanno gradi & hoggi Sierra de Segouia } 12. 37. 40, & 14 39 40		
Appresso a Nerio Promont. sono gli Artabri & Strabone li chiama Arottrabi } Tra liquali sono queste citta		
Claudiomerio & Cormes	5 45	45 10
Nouio & Noia	6 10	44 45
Appresso a questi sono i Calaici Lucensi & Gallegos gli chia / mano } Tra liquali sono queste citta		

✠ LIBRO II. ✠ Lon. Ld. 92

Buro	†hoggi Muros	8 15	45 6
Olina		8 30	45 30
Veca		9 20	45 20
Libunca	†le Gonde	10 10	45 40
Pintia	†Porto marin	10 10	44 56
Caronio	†la Carūna	7	44 45
Turuttiana	‡ Tuitana, hoggi si chia-		
ma	†Tuy	6 20	43 45
Glandomiro	‡ hoggi Mondannedo	7	43 30
Ocelo	‡ hoggi si chiama Otero de Rey	8 20	44 26
Turriga	† hoggi Tras	8 50	44 36
	Delli Ceporori		
Iria flauia	‡ hoggi si chiama el Padron	6 36	44 30
Bosco d'Agusto	‡ Oluca, uolgarmente si chiama Lugo, Ve-		
scoado Olucente, Plinio lo chiama Altari Sestiani, Mela			
lo nomina Torre d'Agusto	‡	7 26	44 26
	Delli Cilini		
Aque calde	‡ uolgarmēte si chiama Orēse	6 20	44 20
	Delli Lemauori		
Dattonio		7 30	44 0
	Delli Bediori		
Flauialambri		7 20	44 45
	Delli Seburri ‡ altrimenti Seuri		
Talamine	† Lauega	8 30	44 30
Aque quintiane	† aque caldes	8 30	45 10
	A queste uerso il leuante sta appresso		
	Asturia, & in questa sono le citra		
Selua delli Asturi	† hoggi Ouiedo citta	11	45 0
Laberri	† pegna Hor	11	44 30
Interamnio	† Castropoll	10 15	44 30
Argenteola	† Medulas	9 20	44 45
Lagianti	† Pramia	9 20	43 30
Maliaca	‡ chiamata † Malina	10 20	44 0
Gigia		11 30	43 45
Bergidio flauio		8 30	43 45
Interamnio flauio		9	44 0

* DELLA GEOG. DI PTO.		Lon.	Lat.
Germanica legione settima	☞ in lingua Spagnuola si chiama Leon, Vescouado Legionense anticamente sublantia	9	6 44 30
De i Brigecini.			
Brigetio	☞ altrimenti Brisentio † hoggi si domanda Briuiasca.	10	44 45
Delli Bedunensi			
Bedunia	☞ altrimenti Vrenna † hoggi Beneunre	10 50	43 56
Delli Orniaci			
Intercatia		11 10	44 15
Delli Lugoni			
Pelontio		11 40	44 50
Delli Sellini	☞ Salenos gli chiamano, doue appresso a Pōponio e il fiume Salia, come si crede Hermolao.		
Nardinio		10 20	43 45
Delli Superatiij.			
Petauonio		9 30	43 40
Delli Amaci			
* Asturica agusta	☞ anticamente fu chiamata Roma, hoggi si chiama Astorga ☞.	9 30	44 0
Delli Tiburi			
Nermetobriga	☞ Valdenebro	7 30	43 45
Delli Egurij			
Foro de gli Egurij	☞ hoggi Medina de Rui seco ☞	8	43 45
Quelle parti poi, che si distendono fino al mare tra'l fiume Minio, & il fiume Doria, le tengono i Callaici Brecrij, in le quali sono queste citta.			
Bre cara Augusta	☞ altrimenti Brachara, citta principale di Portogallo, chiamata da loro Braga.	6	43 40
Caladuno		6 30	43 30
Pineto		7 50	43 40
Complutica	☞ alcala uieia	8 20	43 26
Tuntobriga		8 30	43 26
Araduca	☞ uolgarmente Arzua	6	41 50

	Delli Turodi.		
Aqu. Icc		9 30	43 40
	Delli Nemetani.		
Voloſriga		6	42 36
	Delli Celerini		
Cehobriga		6	43 20
	Delli Bibali		
Forode i Bibali	✠altrimenti Fomilla Dei Limicori	7 20	43 20
Forode i Limicori		6	42 15
	Delli Gruì ✠altrimenti Grauij ouero Gronij		
Tuda	✠ Tide in Galicia Dei Luanci	8 20	42 45
Merua		7 30	42 40
	Delli Cuacerni		
Aque delli Cuacerni		7 20	42 20
	Dei Lubeni.		
Cambeto		8 10	42 20
	Dei Narbaſi		
Foro de i Narbaſi		8	42 0
Le parti piu interiori di queſti hanno i Vaccei, doue ſono queſte citta.			
Bargiace		9 45	43 50
Intercatia		10 15	43 26
Viminacio		11	43 30
Porta Auuſta	✠altrimenti Torquemada	9 40	43 20
Antraca		10 6	43 15
Laccobriga		10 45	43 20
Auia in un teſto Greco ſi legge Liuia, hoggi ſi chiama uillalon		10 20	43 20
Sepontia Paramica.		9 30	43 0
Gella		9 40	42 40
Albocella		9 40	42 36
Rauda	†Guerta del Rei	9 30	42 30
Segifama Iulia	✠hoggi ſepulueda	9 50	42 40
Pallantia	✠altrimenti Palentia	10 30	42 30

DELLA GEOG. DI PTO.	Lon.	Lat.
Eldana ¶altrimenti Donia, hoggi Duennas	9	41 20
Cougio ¶hoggi Gabezson	9 20	41 26
Cauca ¶Conca, hoggi Quenca	10	42 20
Ottoduro ¶altrimenti campo dei Goti, hoggi Toro	9 40	42 10
Pintia ¶altrimenti Valle oletana, hoggi Valladolit	10 10	42 0
Sentica ¶hoggi Simanca	9	41 50
Sarabre ¶hoggi Zamora	9 30	42 40
Le parti orientali dell'Asturia tengono i Cantabri ¶hoggi si chiama Viscaia, doue infra terra sono queste citta.		
Concana	12 30	44 40
Ottouiolca †Ordinno	12 40	44 45
Argenomesco †Arnani	12	44 30
Vadinia †hoggi Victoria	11 20	44 40
Vellica †Odican	11 30	44 15
Camarica †Onna	11 40	44 15
Iuliobriga ¶altrimenti Cabelogronno	12 10	44 0
Moreca †Miranda	11 45	43 50
Sotto costoro sono gli Murbogi, i quali posseggono q̄ste citta.		
Brauo †hoggi si domanda Beouia	12	43 40
Sifaraca	11 15	43 30
Deobrigula	11 50	43 20
Ambisna	11 10	43 6
Setifaco	42	43 10
Piu orientali di costoro, & parimente delli Cantabri sono gli Autrigoni, tra li quali sono infra terra queste citta.		
Vsamabarca †hoggi Lara	13	44 15
Segisamonculo	13	43 30
Virnesca ¶in un testo antico si legge Virdu besca, uolgarmente si chiama Briuesca.	12	43 0
Antecuia	13	43 0
Deobriga	13 15	43 30
Vendelia	12 40	43 15
Saliunca †Sommosierra	13	43 40
Sotto gli Murbogi sono i Pelēdoni possessori di queste citta.		

LIBRO II. Lon. *Ed.* 54

Vifontio $\&$ altrimenti Vifeo	11	10	42	0
Auguftobriga \dagger Medina Geli	11	30	42	40
Sauia	12	30	42	40

Sotto a gli Autrigoni habitano gli Beroni poffeffori di quefte citta.

Tritio metallo \dagger altrimenti Tritio	13		42	50
Oliba $\&$ hoggi Olit $\}^{\}$	13		42	50
Varia	13	30	42	45

Sotto a i Pelendoni, & parimente a i Beroni sono gli Areuaci, tra li quali sono quefte citta.

Confluentia	11		42	50
-------------	----	--	----	----

* Clunia colonia $\&$ uolgarmêre Caraceua	11		42	0
---	----	--	----	---

Termes \dagger Terzaniza	11	30	42	26
----------------------------	----	----	----	----

Vifama d'Argela $\&$ hoggi Ofmes $\}^{\}$	11	50	42	15
---	----	----	----	----

Segortia lata $\&$ altrimenti Segouia	12	30	41	40
---------------------------------------	----	----	----	----

Veluca \dagger Vzeda	11	50	41	50
------------------------	----	----	----	----

Tuchri \dagger altrimenti tor de laguna	12	40	42	10
---	----	----	----	----

* Numantia $\&$ hoggi Soria	13	30	42	45
-----------------------------	----	----	----	----

Setubia $\&$ altrimenti Sepulueda	13	30	42	56
-----------------------------------	----	----	----	----

Nondaguffa \dagger Atieuza	13	15	42	30
------------------------------	----	----	----	----

Piu auſtrali delli Vaccei, & delli Areuacci sono gli Carperani

$\&$ cioe il regno di Toletto, tra li quali sono quefte citta.

Illurbida \dagger Maialaonda	9	40	41	0
--------------------------------	---	----	----	---

Steleſta \dagger Pinto	10	30	41	40
--------------------------	----	----	----	----

Illarcuri \dagger hoggi Caro de los Infantes	11		41	30
--	----	--	----	----

Varada \dagger Velicon	11	30	41	30
--------------------------	----	----	----	----

Thermeda \dagger Raias	12		41	50
--------------------------	----	--	----	----

Tituacia \dagger Xeraſe	13		41	20
---------------------------	----	--	----	----

Mãtua anticamêre Viſeria, hoggi Madrid	11	40	41	10
--	----	----	----	----

* Toletto $\&$ hoggi Toledo	10		45	0
-----------------------------	----	--	----	---

Corripluto $\&$ altrimenti Aſcala de Enares	10	30	41	40
---	----	----	----	----

Carracca $\&$ altrimenti \dagger Xarama	11	20	40	45
---	----	----	----	----

Liborra $\&$ gia Elbora, Talabrica, hoggi				
---	--	--	--	--

Talauera $\}^{\}$	9	40	40	50
-------------------	---	----	----	----

Iſpino \dagger Elſpinar	10	15	40	45
---------------------------	----	----	----	----

Mentercoſa $\&$ hoggi Pedrazza della Sierra	10	20	40	36
---	----	----	----	----

✦ DELLA GEOG. DI PTO.		Lon.	Lat.
Barnace	† Cabez del griego	11	40 30
Alternia	† Alcançer de consuegra	9 30	40 56
Paterniana	† Consuegra	9 50	40 45
Rigusa	† hoggi Orgas	10 40	40 15
Laminio	† Alambra	10 20	39 45
Di questi sono piu orientali i Celtiberi, tra liquali sono queste citta.			
Belfino	† Boria hoggi	13 40	41 10
Turiasso	∟ Tiriassona, Tarazona	13 50	41 40
Nertobriga	† Tocca	14	41 45
Bilbi	∟ Calataiud	14 45	41 30
Arcobriga	† hoggi Arcon	13 20	41 40
Cefada	† Singra	12 10	41 0
Mediolo	† moncaio	13	41 0
Attaco	† hoggi Alagon	13 30	41 40
Ergauica	∟ hoggi Ergancio, Alcanniz	12 20	40 45
Segobriga	† Segorbe	13 30	40 50
Condabora		13 20	40 30
Burfada		12 45	40 50
Lasseta	† hita	13 30	40 30
Valeria	† Valeria	12 30	40 40
Istonio		11 30	40 15
Alaba		12	40 20
Libana		12 20	40 10
Vrcefa	† Arcos	11 40	39 45
Piu australi di questi, & parimente delli Carpitani sono gli Oretani ∟ cognominati da Plinio Germani, & queste citta † hoggi Lamancan.			
Salaria		9 20	40 0
Sisapona	† hoggi Saelizes.	10	39 56
∟ Quella, che chiamano Sisapona, & adesso Zamorra in sua riu settentrionale del Durio, non corrisponde al sito, che gli da Ptolemeo, auuenga che Zamora sia piu presto, doue esso descrisse Sarabri.			
∟ Oretone de i Germani ∟ da Strabone e chiamata Oria, hoggi † Almagro.			
		9 10	39 40

LIBRO II.

Lon. Ld. ss

Emiliana †la puebla de alcaçer	10	39 30
Mirobriga †medelino	9 30	39 30
Salica	10 40	39 20
Libisocca	11 20	39 30
Castulone †hoggi Caslona	9 30	39 0
Lupparia	9 45	39 30
Mentisa †Mentefa, uolgarmente Iaen	10 20	39 0
Ceruaria †Ceruera	11	39 40
Biatia †hoggi Baezza	10	38 45
Lacurri: †Andiuar	10 50	38 20
Tiua †Efigia	10 40	38 30

Et piu sotto alla parte orientaliſſima ſono li Lobetani, che non ſono li Gelteberi, & parimente queſta citta.

Lobeto	13 30	40 10
--------	-------	-------

Sotto queſti, & appreſſo a gli Oretani ſono gli Baſtitani †hoggi regno de Murcia, tra liquali ſono queſta citta.

Pucialia	13 20	39 50
Salaria †Seſſa	13	39 20
Turbula †hoggi Toara	13 30	39 15
Saltiga Sauanigla	12	30 30
Bigherra †colmenario anticamente, a deſſo		
Beiar	12 30	39 4
Abula †uolgarmente Abila	11 40	39 15
Aſſo †Oſca	12	39 20
Bergula †Albazete	11 20	39 45
Carca †Cattalona	11	38 36
Iluno	11 30	38 40
Arcilaci †Archidana	11 20	38 45
Segiſa Segura	11 30	38 20
Orcele Oriola	11 30	38 45
Vergilia †Veſte	11 10	38 0
Acci †anticamente Atti, hoggi Elcci	11 45	38 20

Dopo coſtoro habitano uerſo il mare gli Cõteſtani, & ſono le citta mediterranee †hoggi regno de Valentia.

Menlaria †Murcia.	13 45	38 15
* Valentia †Valenza	14	39

*** DELLA GEOGR. DI PTO. Lon. Lat.**

Setabi	¶ Augusta Valeria, adesso Xatiua.	13	10	39	0
Setabacula	† Xixona	13	40	38	56
Illicia	† Ecla	12	20	38	30
Iaspide	† Aspo	12	20	38	56
Piu orientali di costoro delli Bastitani, & delli Celtiberi sono gli Edetani ¶ ouero come dicono alcuni Sederani, & queste citta mediterranee.					
* Cesaragusta	¶ hoggi Saragozza citta principale, & capo del regno d'Aragona.	14	15	41	30
Bernaba	† Batea	14	10	41	15
Ebora		14	40	41	0
Belia	† Belchit	14	10	40	45
Arli	† Xerica	14	40	40	40
Damania		14	30	40	30
Leonica	† Oliua	14	40	40	15
Oficerda	† Offera	14	15	40	10
Etobesa	Ondara	14	20	39	45
Lassira	† Sarione	14	50	39	20
Edeta, la quale si chiama anchora Lerla † hoggi si chiama Adeinum.					
Sagunto	¶ hoggi Moruetro, uolgarmente Monuiedro.	14	36	39	40
Et le citta fra terra.					
Carthagine uecchia	† Destrua. E.	16	40	41	20
Biscargi		14	40	41	10
Theaua	† Traichera	15	15	40	40
Adeba	† Andilla	15	40	40	30
Tiariulia	¶ Teruel	15	30	40	20
Sigarra	† Segorbe	15	6	40	15
Dertosa	¶ hoggi Tortosa.	15	15	40	0
Tra'l fiume Ibero, & parte del Pireneo sono piu orientali delli Autrigoni per mezzo a i quali passa il fiume Licaristi, & le citta mediterranee.					
Suestasio	† Sarguessa	13	40	43	45
Tullica	† Tafala	13	40	42	45
Velia	† Val tierra	13	56	43	20

✠ LIBRO II. ✠ Lon. 14. 56
 Più orientali di questi sono i Varduli, & queste cit-
 ta mediterranee.

Gebala		14	43	36
Gabaleca		24	30	43 36
Tullonio		23	56	43 45
Alba	☿ altrimenti Biana	14	36	43 10
Segontia paramica	† pertusa	14	20	43 30
Tritio tuborico	☿ Naiera chiamata Trutio.			
	Il cui sito nondimeno falisce ☿	14	40	43 45
Thabuca		14		42 50
Dopo costoro sono gli Vasconi ☿ Nauara, ouero quelli, che hoggi chiamano Vaschi, & le citta mediterranee.				
Ituritta	† Toloseta	15	36	43 56
Pompelone	☿ chiamata Martua, Pampilona, in lingua Spagnola Pamplona, Capo del regno di Nauarra	15		43 45
Bituri		15	30	43 40
Andelo	† Arguedas	15	30	43 30
Nementuriffa	† Aierbe	15	6	43 6
Curnonio	† çuera	14	50	43 15
Iacca	† Iacca	25	30	43 26
Gracuri	† çartosa	15		43 0
Calagorina	☿ Calagurio, uolgarmente Ca- lahorra ☿	24	40	42 50
Basconto	† Bara	15		42 45
Ergauia	† Igualada	24		42 36
Tarraga	☿ Tarrega	14	45	42 30
Muscaria	† Mallaru	24	20	42 26
Setia		14	40	42 15
Alauona		14	40	43 20
Et dopo questi sono anchora gli Ilergeti ☿ Ilerdeti, Ve- scuado Ierdense ☿ tra liquali sono queste citta mediterranee.				
Bergusia	† Belaguer	16	30	43 0
Celsa		16		42 45
Bergido	☿ Vrgel	15	30	42 30

DELLA GEOGR. DI PTO. Lon. Lat.

Erga		15	45	42	18
Succosa		15	10	42	30
Osca	☿ chiamata Isca, Huesca, Guesca	16		42	30
Burtina	☿ Barbastro	15	10	41	56
Gallica Flauia	☿ Fraga	15	30	41	40
Orcia	† Alcaraz	15		41	30
Ilerda	☿ Lerida, & Leida	15	56	41	26

Sotto questi sono orientalissimi li Geretani, la citta de i quali e.

Iulia Libica.		17	20	42	45
---------------	--	----	----	----	----

Appresso a questi uerso l'occidente sono gli Autherani, & le citta

Acque calde	† Belon ueque	16	40	42	10
Becula	† Bunnola	17		42	15
Ausa	† Vlet	16	10	42	30
Gerunda	☿ uolgarmente Girona, Vescouado	16	50	42	40

Et dopo questi sono gli Castellani ☿ Ducato di Cardona } le cui citta tra terra sono queste

Sebenduno	† Tramp	17	56	42	15
Bassi	† Basiera	17	56	42	30
Egosa	† Gandena	17	20	41	56
Beseda .	† Cabredo	17	30	42	30

Di questi sono anchora piu occidentalissimi gli Accetani ☿ chiamati da Strabone Iacetani, & da Plinio Lacerani } e queste citta

Lesa	† Afeu	16	20	42	0
Vdura		16	30	41	45
Ascetri	† Ceruera	15		41	40
Setellio	† Sterlich	16	40	41	36
Telobi	† Torella	16		41	10
Ceresio	† Sefaguis	15	40	41	20
Bacasio		16	45	41	56
Iespo		15	30	41	0
Anabio	† Agramont	16	20	41	20

Cinna

Cinna	15	50	40	50
Le citta fra terra de gli Indigeti sono queste				
Deciana	18	40	42	36
Iuncaria	18	30	41	26
Le citta de i Leitani fra terra sono queste				
Rubicata †Lobregat	17	20	41	36
Le Isole, che sono appresso alla Tarraconense nel Oceano Cantabrico sono le chiamate Scogli Trileuci, i quali sono tre, il cui mezzo ha gradi				
	9		46	45
Nel Oceano poi occidentale sono .x. Isole chiamate Cartideri de † Cassiteride † hoggi si chiamano le isole di Baiona, laqual. E. in Galicia. Il mezzo delle quali ha gradi				
	4		45	30
Oltra queste ui sono due Isole chiamate delli Dei, il mezzo de quali ha gradi				
	4	40	43	20
Nel mare Balearico sono due Isole chiamate Pitiuse, & la minore chiamata Ophiussa † hoggi formentera † ha gradi				
	14	50	38	20
La maggior e chiamata Ebisso ha una citta nominata del medesimo nome, † hoggi si chiama ieuica, laquale ha gradi				
	14		38	6
Et due altre Isole chiamate Baleari, lequali i Greci le chiamano Gimnesie, & Diodoro le chiama Gimnasia † hoggi Mallorca, & Minorca † Nella maggiore delle quali sono due citta				
Palma † hoggi Mallorca	16	30	39	15
Pollentia † hoggi Alcludia	17	45	39	15
Nella minore sono queste citta				
Iamna † hoggi Cittadella	17	10	39	50
Mago † hoggi Minorca	17	30	39	30

✠ DELLA GEOGR. DI PTO. ✠
SITO DELLA CELTOGALATIA
Cap. VII.

Tauola Terza d'Europa.

✠ La Gallia comata ha l'Aquitania, la Luddonense, & la Belgica, eccettuando la Narbonense, laquale si chiama Bracata. Togata e la Lombardia, l'Aquitania, per auanti chiamata Aremorica, & hoggi ducato di Guienna, Guascogna. ✠

LA Celtogalata si diuide in quattro Prouincie, cioe Aquitania, Luddonense, Belgica, & Narbonense.

L'Aquitania confina uerso occidente con l'Oceano Aquitanico, secondo cotal descrizione del lido.

Dopo al occidente e Pirene Promontorio, ilquale contiene gradi	Lon.	Lat.
Bocca del fiume Aturio ✠ Le dou ✠	15	45 50
Curiano Promontorio ✠ S. Maria ✠	19 45	44 45
Bocca del fiume Sigmano † Sigmani	16 30	46 0
Bocca del fiume Garumna ✠ La Garona	17	45 20
La meta della longhezza del fiume	17 30	46 30
Il nascimento del fiume	18	45 20
Santono Promontorio ✠ Blaye ✠	19 30	44 15
Santono Porto ✠ la Rochelle ✠	16 30	47 45
Bocca del fiume Canentello	16 30	46 45
Pittonio Promontorio ✠ Poittou ✠	17 15	47 45
Sicoro Porto ✠ Luson	17	48 0
Bocca del fiume Ligitio † Loyre	17 30	48 15

Dalla parte settentrionale termina con una parte della prouincia Luddonense appresso al predetto fiume Ligitio, fino che si uolta al mezzo giorno, doue ha gradi

20	48 30
La parte orientale si congiunge con la parte Luddonense, appresso a Ligitio, per fino al suo capo, il cui sito ha gradi	
20	45 0

Et alla parte della Narbonense p fino al ter			
mine nel Pireneo. Il cui sito ha gradi	19	43	10
Il lato meridionale e poscia congiunto con la parte di Pirene,			
& della Narboneuse. Alla Narbonense dal capo di Ligris			
fiume, per fino al termine gia detto nel Monte Pireneo. Dal			
occidente poi e congiunto al Pireneo secondo la parte, che			
di qui ua a Easso Promontorio. Le parti d'Agania, che so			
no settentrionalissime, et appresso al mare, & appresso al fiu			
me tengono gli Pittoni ¶Pittauesi ¶ & le loro citta sono			
Autorito ¶Poitiers	17	50	48 20
Limono ¶Limon	19		47 50
Sotto a costoro sono gli Santoni ¶Xan			
toni, Xantonge, & la loro citta			
* Mediolanio ¶Xainttes	17	40	46 45
Sotto a costoro sono gli Biturigi, Vibisci			
† hoggi fosci, & Vbici, et le citta loro			
Nouiomago	17	40	46 15
Burdigala ¶Burdeo	18		45 30
Et sotto a costoro per fino al monte Pireneo sono gli Tar			
belli, † hoggi Tarba, la citta delli quali e			
Aque aguste ¶Baiona	17		44 40
Dentro fra terra sotto gli Pittoni sono gli Limuici ¶Le			
monici, Limosin ¶ & la citta			
Rattiasto ¶Limoges	17	40	47 45
Sotto a questi sono gli Cadurci ¶Ca			
durcesi ¶ & la citta			
Duccona ¶Cahors	18		47 15
Sotto a questi sono gli Petrocorij ¶Pe			
riagorij ¶ & la citta			
Vessuna ¶Perigort	19	50	46 50
Tutti questi habitano dalla parte di Levante, partecipano,			
dopo il fiume Ligris gli Biturigi cubi ¶Viturigi ¶			
& la citta			
Varicco † hoggi Viaron	20	15	46 40
¶ Auarico si doueria legere, secondo Cesare, hoggi si chia			
ma Chateau neuf, ouero Viaron en Berri ¶			

♁ DELLA GEOGR. DI PTO.		Lon.	Lat.
Sotto gli Petrocorij habitano gli Itriobrigi, & e la citta			
Angino	† Agen	19	50 46 10
Sotto questi sono gli Vassarij & Vassatēsi } & la citta			
Coffio		18	30 46 10
Sotto questi sono gli Stabali, & la citta			
Anderedo	† hoggi Anderido	19	45 45 30
Sotto gli Stabali sono gli Dati, et la citta			
Tasta	& Dax	19	44 45
Sotto questi sono gli Aufcij & Aufitani } & la citta			
Agusta	& Auchx	18	45 30
Appresso a questi hanno parte uerso l'oriente gli Auernij			
& Auuergne } Tra liquali e la citta			
Agustonemeto	& Neuers }	19	45 0
Et sotto gli Aufcij sono gli Velauni & Ve			
laie } & la citta loro			
Ruessio	& S. Flour }	18	44 30
Sotto questi sono gli Rutani & Rutheni } & la citta			
Segoduno	& Rodes }	17	15 44 10
Contigui col monte Pireneo sono gli Conueni & Bigorrensi,			
& Biernensi } & la citta			
Ludduno Colonia	& Oloron }	17	44 0

SITO DELLA CELTOGALATIA

Luddonense. Cap. VIII.

Tauola terza d'Europa.

& Gallia celtica, Celtogallia }

LE parti della Gallia Luddonense, che confinano con l'Aquitania sono gia state dette. Le altre poi, che rimirano Poccidēte, & che sono bagnate dall'oceano si descriuano così & Questa e la Brettagna }

Dopo la bocca del fiume Ligirio e

Briuate Porto	& hoggi Virane citta }	17	40 48 45
Bocca del fiume Erio	† Flle Four	17	49 15

✽ LIBRO II. ✽ Lon. La. 59

Vidiana porto † porto Vindana	16 30	49 40
Gobeo Promontorio † C. de S. Matheo	15 15	49 45
Il lato, che rimira il settentrione appreso all'Oceano Britanico sta così		
Dopo Gobeo Promontorio e		
Saliocano Porto ¶ uolgarmente. S. Paolo ¶	16 30	50 15
Bocca del fiume Tito	17 20	50 40
Delli Biducensi ¶ Normandia ¶		
Bocca del fiume Argene	18	50 30
Delli Veneli ¶ Cesare nelli comētarij gli chiama Vueli, delli quali non si ritroua hoggi citta alcuna ¶		
Crociatono	18 50	50 50
Bocca del fiume Olina	18 45	51 0
Dei Lesubij		
Neomago citta ¶ hoggi S. Saluadore ¶	19 30	51 19
Delli Galleti ¶ uolgarmente Caux ¶		
Bocca del fiume Sequana	21	50 30
La parte orientale e congiunta con la Belgica al fiume Sequana, il capo del quale ha gradi		
	24	47 20
Et parimente alla linea, laquale gli e dritta fino al termino, il cui fito ha gradi		
	25 15	45 20
La parte meridionale termina dipoi con una parte della Narbonense, per fino alla fine gia detta dell'Aquitania con li Monti Cemmeni ¶ altri chiamano Monte Gebena, Plinio dice Gebenna ¶ hoggi les mont Dauluergne. Il mezzo delli quali ha gradi		
	23	44 30
Il lato settentrionale lungo il lido del Mare dal fiume Sequano in la, tengono gli Galleti, La citta delli quali e		
Iuliabona ¶ Honsteu ¶	20 15	51 20
Doppo costoro sono gli Lessubij ¶ Lessouij, Lisleux ¶ & dapo questi li Veneli, & poi gli Biducensi, & gli ultimi fino a Gobeo Promontorio sono gli Osifini, & la citta loro		
Vorganio	17 40	50 10
	H	ij

♣ DELLA GEOG. DI PTO. Lon. Lat.

Il lato occidentale lungo il lido tengono sotto gli Oflismif, li Veneti, la cui citta e

Dariorigno ☿ Vanes 17 20 49 15

Sotto costoro sono gli Samniti, i quali s'approssimano al fiume Ligrino.

Infra terra poi sono piu orientali delli Veneti gli Aulircij Diaboliti ☿ Diablinthres } & la citta loro

Neoduno ☿ Leondul 18 50 0

Dopo costoro sono gli Arubij, & la citta loro

Vagorito 18 40 50 0

Dopo costoro fino al fiume Sequana sono gli Veneliocassii ☿ Bellocassii, Baiocensi } la cui citta

Rothomago ☿ Baieux 20 10 50 20

Doppo questi sono piu orientali de i Samniti gli Andicani ☿ Andes Andegauensi, † hoggi Gauoti & la citta loro

Iuliomago ☿ Angiers 18 50 49 20

Il resto dopo costoro uerso oriente habitano gli Aulirci chiamati Cenomani ☿ Maine } la cui citta

Vindino † Vendosme 20 45 49 20

Dopo costoro sono gli Namniti ☿ Nāneti } et la citta loro

Condiuinco ☿ Nantes 21 15 50 0

Piu oltre fino al fiume Sequana sono gli Abricatui, & la citta loro

Ingena 21 45 50 30

Sotto a tutti i predetti tengono dal fiume Ligrino fino alla Sequana gli Aulircij ☿ Aurelianensi } chiamati anchora Eburacici, la cui citta e

* Mediolanio ☿ Orleans 20 40 48 0

Sotto a questi appresso al fiume Ligrino sono gli Rhedoni, & la citta loro

Condata ☿ Renes 20 40 47 20

Piu di questi orientali sono gli Sennoni, la cui citta e

Agedico ☿ altrimenti Angedico Sens 21 15 47 10

Piu settentrionali sono gli Carnuti ☿ Carnutes } & le citta

Aurico ☿ Chartres 21 40 48 15

Cenabo	22	47	45
Verso l'oriente poi, & appresso alla Sequana sono gli Parafii, & la citta			
Parigi Lucotetia ¶ Lutecia Paris	23	30	48 30
Sotto a questi sono gli Tricassii, & la citta loro			
Agustobona † Angustomana	23	15	47 45
Sotto alle predette genti appresso al fiume Ligirio sono gli Turupij, & la citta loro			
Cesaroduno	20	45	46 30
Sotto confinano con gli Auernij gli Segusiani habitato ri, de gli Monti Cenimeni ¶ Segusiani Bresse ¶ & le citta loro			
Rodunna	24	45	50
Foro Segusiano † Bourg	23	30	45 30
Piu orientali di questi sono gli Meldi ¶ Meldesi ¶ et la citta			
Iatino ¶ Meaulx	23	47	30
Dopo q̄sti app̄sso alla Belgica sono gli Vadicasii, et la citta			
Neomago ¶ Nemours	24	20	46 30
Dal nascimento pos̄ de gli Auerni fino, doue si sparte il Rodano fiume uerso la parte settentrionale de gli Hedui habitano Genti, & sono le citta loro			
Agustoduno ¶ Austunth	23	40	46 30
Cabullino ¶ Callon	22	50	40 40
* Ludduno citta principale ¶ Leon	23	15	45 50

SITO DELLA GALLIA BELGICA. Cap. IX.

Tauola terza d'Europa.

LA parte occidentale della Gallia Belgica, & quella, che si tocca con la Luddonense, e stata gia detta, Ma le parti sue settentrionali, & quelle, che rimtrano l'Oceano Britanico stano in questo modo

Dopo la bocca del fiume Sequana e
 La bocca del fiume Phrude

21 45 52 20
 H iij

DELLA GEOG. DI PTO.	Lon.	Lat.
Icio Promontorio ¶ Ittio Porto Delli Morini † La Fiandra,	22 15	53 30
Gesoriaco nauale ¶ Cales delli Inghilesi	22 45	53 30
Bocca del fiume Tabude ¶ Scaldes lo chia- ma Plinio, essi chiamano Schelde	23 30	53 30
Bocca del fiume Mosa Masz, Meuse Delli Bataui	24 40	53 20
Lugodino ¶ uolgarmene Vtrich	26 30	53 20
Bocca occidentale del fiume Rheno	26 45	53 20
Bocca di mezzo del fiume predetto	27	53 10
Bocca orientale di esso fiume	28	54 0
La parte, che rimira il Levante, termina dal Rheno fiume appresso alla grande Alama gna, il cui capo ha gradi	29 20	46 0
La uolta, che e uerso l'occidente appresso al fiume Obrinco,	28	50 0
Il termine anchora, el quale e dalla fonte del fiume, fino alle Alpe, chiamate Adulas ¶ hoggi montagna di. S. Gothardo ¶	29 30	45 15
Iurasso monte ¶ Iura, Cesare lo chiama Vogeso ¶	26 15	46 0
La parte poi meridionale si congiunge con la parte, che resta della Gallia Narbonense, & si distende dal prefato termi- ne comune della Gallia Luddonense, & Narbonense fino al confino comune delle Alpi, & del mon- te Adula, il quale ha gradi	29 30	45 15
Le parti marittime ¶ Picardia ¶ & anchora altre fra terra appresso al fiume Sequana tengono gli Atrebatij ¶ Ar- tois ¶ tra liquali e la citta loro.		
* Rigiacco ¶ altrimenti Alessia, Arras	22 30	51 0
Dopo questi sono quasi uolti al oriente gli Bellouaci ¶ Bellouacensi ¶ la cui citta e.		
Cesaromago ¶ Beauuois	22 30	51 30
Dopo questi sono gli Ambiani, & la lor citta		
Samarobriga ¶ hoggi Cambrai.	22 15	52 10
Apo questi sono gli Morini piu uerso Levante, la cui citta		

fra terra e.

Taruanna ¶ Terouenne	23	20	52	50
Piu oltre dopo a Tabuda fiume sono gli Ton- gri ¶ Brabant & la citta loro.				
Atuacuto ¶ Antuuerpia hoggi Anuerfa	24	30	52	50
Piu oltre dopo Mofa fiume sono gli Me- napij ¶ hoggi Gheldrefi ¶ & la citta loro.				
astello ¶ Iuliach, & Iulch.	25		52	15
Sotto le predette genti sono settentrionaliffimi gli Ner- uif ¶ Tornacefi ¶ & la citta loro.				
Bagano ¶ uolgarmente Tornay	25	15	51	40
Sotto quefti dalla parte orientale del fiume Sequana habitano gli Subanetti ¶ Aulenci ¶ & la citta				
* Rothomago ¶ Roam.	22	40	50	0
Sotto costoro sono gli Romandui ¶ Ver- mandois, et la citta Augusta delli Roma- ndui ¶ hoggi Lutzelburg ¶.	25	30	50	0
Sotto quefti sono gli Veffoni ¶ altrimenti Sueffioni, hoggi Campagna ¶ la cui citta e fimilmente dalla parte orienta- le del fiume Sequana.				
Augusta delli Veffoni ¶ Soiffon	23	30	48	50
Piu oltre appreffo al fiume Sequana sono gli Remi ¶ Ver- fcouado Rhemenfe ¶, & la citta loro				
Durocottoro ¶ Rems ¶	23	45	48	30
Piu orientali delli Remi, ma piu settentrionali sono gli Triue- ri ¶ citta Treuerenfe principale, & la citta.				
Augusta delli Triueri ¶ Trier.	26		49	10
Di quefti sono piu meridionali gli Mediomatrici ¶ Metēfi Vuefterichi ¶ & la citta				
Diuoduro ¶ Metis, Metz ¶	25	30	47	20
Sotto quefti, & sotto gli Remi sono gli Leuci, ¶ Tullefi di Lotharingia ¶ & le citta loro.				
Tullo ¶ Toll ¶	26	30	47	0
Nafio ¶ Nansi ¶	25	50	46	40
La regione poi, che e intorno al fiume Rheno, dal mare fino al fiume Obrinco ¶ Mofella fiume ¶ si chiama Alama				

3 DELLA GEOG. DI PTO. Lon. Lat.

<p>gna bassa, le cui città, che sono dalla parte occidentale del Rheno sono queste.</p>		
Quelle, che sono infra terra delli Batauij		
& Holãdia Batauoduro & Aquisgrana	27 15	52 10
Sotto questa e Vetarra città.	27	51 50
Legione trentesima Vlpia	27 40	51 50
Piu oltre sono gli Agrippinesi & colonia } †Cologna	27 40	51 30
Piu oltre e Bonne & Bonne	27 40	50 56
Legione prima, poscia e Legione Traiana & Confluentia	27 30	50 36
Dapoi e Moconciaco & hoggi Magonza	27 20	50 15
Quel Territorio poi, che da Obrinco fiume ua uerso mezzo giorno si chiama Alamagna alta, in la quale cominciando da esso Obrinco sono queste città.		
Delli Nemetori & Spira		
Neomago † Spira	27 40	49 50
Rufiniana	27 45	49 10
Delli Vangioni † Vormati populi		
Borbetomago † Vormatia	27 50	48 50
Argentorato & Argentina	27 50	48 45
Legione ottaua Augusta & Elfatia regione.		
Delli Tribocori		
Breucomago & Brump }	27 50	48 20
Elcebo } Schletstat	28 30	48 0
Delli Raurici		
* Augusta delli Raurici & Basilea	28	47 10
Argentuarìa & Colombaria	27 50	47 40
Sotto costoro, & parimente sotto i Leuci habitano i Longoni & Lingoni nel ducato di Borgogna, Langres la cui città e		
Andomatuno † Langres	26 15	46 20
Et dopo il monte, il quale e dopo essi chiamato Iurasio sono appresso al Rheno gli Eluetij & hoggi Sguizzeri, & le città loro.		
Gannoduro & Costanza	28 30	46 30
Foro di Tiberio † Schuuithz.	28	46 0

Sotto questi sono li Sequani ¶ Conrado di Borgogna ¶
& le citta.

Dittacio ¶ Assemburg	25	30	45	40
Vifontio ¶ Befontio Befanson	26		46	0
Equestre ¶ Neufcastel	27		45	40
Auantico	28		45	30

Questo fu gia il capo de gli Eluetij, nelle cui ruine e hoggi una
uilla chiamata Auenche intra Losana, & Friburgo.

SITO DELLA GALLIA NARBONENSE.
Cap. X.

Tauola terza d'Europa.

¶ Questa e la Gallia Braccata gia prouincia delli Romani.

I Lati della Gallia Narbonense, i quali sono congiunti con
le tre regioni sono gia stati detti. Delli restanti poi quello,
che rimira l'oriente, & tocca le parti occidentali, termina
con le Alpe, cioe con il Monte Adula, per fino alla bocca
del fiume Varo, i cui gradi sono.

27 30 43 0

Il lato, che rimira il mezzo giorno, termina con il resto
del monte Pireneo, cioe da Aquitania, fino alla sommita
di essi Monti, che entrano nel nostro mare, sopra i qua
li e il tempio di Venere, & piu oltre il mare Gallico, fino
alla bocca del fiume Varo, il Lido del quale si descri
ue in questo modo

Dopo al tempio di Venere ¶ Colliure ¶ il
quale ha gradi

20 20 42 20

Bocca del fiume Illeri ¶ Strabone dice Il
libirri ¶

21 42 40

Bocca del fiume Ruscione ¶ Strabo. dice
Ruscena ¶

21 15 42 45

Bocca del fiume Atagio ¶ Atax

21 30 42 45

Bocca del fiume Orobio ¶ Obris ¶

21 45 42 45

Bocca del fiume Araurio

22 42 50

DELLA GEOG. DI PTO.	Lon.	Lat.
Agatopoli	22 15	42 50
Setio Monte ¶ Strab. dice Sigio ¶ Mompolierí.	22 30	42 30
Fosse mariane ¶ Aque morte	22 45	42 40
Bocca occidentale del fiume Rhodano	22 50	42 30
Bocca orientale del fiume Rhodano	23	42 40
La uolta, che sotto Leone fa il fiume uerso l'Alpe.	23	45 15
La parte appresso alla palude chiamata Lemano ¶ Gebena Lago di Geneua ¶	27 15	45 15
La fonte del fiume	28 20	44 20
Delli fiumi poi, che si mescolano con esso Rhodano, dalla parte settentrionale appresso a Leone, e Arari, & Dubi, li quali si mescolano l'un con l'altro.		
Le fonti de Arari, che escono dal Alpe hanno gradi ¶ Sagona, La Sona	28 40	44 40
Le fonti di Dubi, che corrono sopra il medesimo ¶ Le Doulx. F.	28 30	44 30
Andando li detti fiumi dalli monti de gl'Alpi uerso settentrione si uoltano anchora uerso l'occafó, & doue si mescolano insieme ha gradi	25 20	45 30
Doue si mescolano con il Rhodano	24	45 30
Dalla parte, che rimira il mezzo giorno, correno parimente da i monti de gl'Alpi, uerso la citta di Vienna, i fiumi Tifara, ¶ le hifere. F.		
I fonti di Tifara.	28	44 0
Capo di Druentia fiume	28 30	43 45
Doue Tifara entra nel Rhodano	22 20	44 30
Doue entra Druentia nel Rhodano	22 20	43 50
Dopo il Rhodano sono appresso al mare gli Anati ¶ Prouēza, Maritima citta Colonia ¶ Martegue	23 30	43 0
Dapoi e la bocca del fiume Ceno.	23 45	43 0
Piu auanti sono li comonni, & le citta.		
* Massilia ¶ hoggi Marsilia	24 30	43 6
Tauroentio Tollon ¶	24 50	42 50
Citharisto Promontorio ¶ C. Bacharo	25	42 30

LIBRO II.

	Lon.	La.	Gr.
Olbia citta ¶ Eres	25	20	42 45
Bocca del fiume Argentio ¶ Argenton	25	40	42 45
Foro di Iulio colonia Freius	26	30	42 45
Poscia delli Decati sono.			
Antipoli ¶ Ragni	27		43 0
Bocca del fiume Varo ¶ El Varo	27	30	43 0
Le parti occidentalissime tengono in la Gallia Narbonense gli Volci, & gli Tetofaci ¶ Lengua d'occha, hoggi Tolofani, & le citta loro			
Illiberi ¶ Salsas delli Spagnoli	19	45	43 15
Ruscino ¶ Rosellone, hoggi Pirpignano	20		43 30
* Tolosa colonia. † Tolosa	20	30	44 15
Cessero ¶ Castres	21	15	44 0
Carcafo ¶ Carcaffona	21		43 30
Betira ¶ Besiers	21	30	43 30
* Narbone colonia ¶ Narbona	21		43 0
Dopo a costoro fino al fiume del Rhodano sono gli Volci, & gli Aricomij, & le citta fra terra.			
Vindomago ¶ S. Thubere	21	30	44 30
Nemauso colonia ¶ Nimes	22		44 30
Dipoi dalla parte orientale del fiume Rhodano sono settentrionalissimi gli Allobrogi ¶ hoggi Dalfinato sotto gli Medulli, & la citta loro fra terra.			
Vienna † Viena	23		45 0
Piu occidentali di costoro sono gli Segalauni, & la citta.			
Valentia colonia † Valentia	23		44 20
Piu orientali sono gli Tricasteni, le cui citta sono			
Neomago ¶ Nione presso a Gebenna	26	30	45 0
Dipoi sotto gli Segalauni sono gli Cauari, & le citta loro mediterranee.			
Accusioro colonia ¶ Granoble	23		44 40
Auennioro colonia ¶ Auignone	23		44 0
Arausioro ¶ Aurenge	24		44 0
Cabellio colonia ¶ Cauaillon	24		44 0
Sotto costoro sono gli Salicij, & le citta			
Tarusco ¶ Tarracone	23		43 40

DELLA GEOGR. DI PTO.	Lon.	Lat.
Glano {Gapo}	23 30	43 30
Arelato Colonia {uolgarmente Arles	22 45	43 20
Aque Seftie colonia { Aix }	24 30	43 40
Ernagino	24	43 45
Sotto gli Tricasteni sono gli Memini la citta delli quali e Foro di Nerone.	25 40	44 45
Sotto liquali sono gli Vocontij, & la citta Vafiro { Vasio del ducato di Saouia	26	43 30
Sotto costoro sono gli Elicoti † Eluij, & la citta loro.		
Albagusta † Alby	26 30	43 40
Piu orientali delli Vocontij, & de gli Memini sono gli Sen tij, & la citta loro infra terra.		
Dinia { Digna }	27 10	44 20
Le Isole poi, che sono uicine alla Gallia Narbonése sono Aga tha, con una citta del medesimo nome, il cui sito contiene gradi	22 30	42 10
Dopo questa e Blascone	22 30	42 20
Dipoi ne sono cinque chiamate Sticade, sotto cithariste, il mez zo delle quali ha gradi	25	42 15
{ Le stecade appresso a Strabone sono tre chiamate da Mar ciano Themista, Pomponiana, & Hipea. Sono alcuni, che per cithariste intendono cisterzio, onde hebbe origine l'ordine del li Monaci cisterciensi.		
Sotto Varo fiume e Lerone Isola, il cui sito e	27 15	42 15

SITO DELLA GERMANIA GRANDE.

Cap. XI.

Tauola quarta d'Europa.

{ Il nome delli Germani secondo Cornelio Tactio e moderno, Diodoro nel libro sesto gli comprende tutti sotto i Galathi, chiamansi parimente Alemani, & Tedeschi.

LA parte occidentale della Germania termina co'l fiume Rheno, & la settentrionale con l'Oceano Germanico, la cui descrizione sta in questo modo.

Dopo la bocca del fiume Rheno, che hagradi	28	54	0
Menarmanio porto	28	54	45
Bocca del fiume Vidro	28	30	54 20
Bocca del fiume Amasio {hoggi Ems	29	55	0
Fonti di esso fiume	32	52	30
Bocca del fiume Visurgio {hoggi Visera	31	55	15
Fonti di esso fiume	34	52	30
Bocca del fiume Albio {Elb}	31	56	15
Fonti di esso fiume.	30	59	0
Della Penisola Cimbrica {hoggi si chiama Dacia, & Dania. Questa prouincia ha proprio Re Christiano, & cō tiene sotto di se Iucia, & Olfatia regioni.			
Distesa che e dopo Albio fiume	32	56	50
Distesa che seguita dappoi	35	58	20
Quella che gli seguita anchora	38	50	58 50
Quella che anchora gli seguita appresso la quale e settentrionalissima.	39	59	30
La parte sua piu orientale.	40	15	59 30
Dopo la distesa, la prima distesa uerso occidente.	39	20	58 15
Quella che di quindi segue piu auanti	37	57	0
Quella, che si uolta uerso leuante.	35	56	0
Bocca del fiume Chaluso. †Draenna fiu.	37	56	0
Bocca del fiume Sueuo {Spie}	39	30	56 0
Bocca del fiume Viado {Odera	42	10	56 0
Bocca del fiume Vistula {Nella bocca di questo e il castello chiamato Gedano, che uolgarmente si chiama Dantzg	45	56	0
Capo del fiume	44	52	30
La parte sua occidentale, che conduce egli nel fiume Albio	40	10	52 40
La parte Meridionale termina dalla parte occidentale del Danubio fiume cosi.			
Capo' del Danubio fiume.	30	46	20
Quel luogo che e appresso alla intrata uerso Germania del primo fiume.	32	47	15

DELLA GEOGR. DI PTO. Lon. Lat.		
Quello che e appresso all'intrar del fiume corrente, et nauigabile che si chiama Eno uerso mezzo giorno	34	47 0
Quello, che e appresso all'intrar uerso settentrione del secôdo fiume, quasi uerso la selua Gabreta. † selua de Boemia	36	46 40
Quello, che e appresso all'intrar del fiume che seguita appresso alla selua Luna † selua de Boemia, correndo il fiume uerso settentrione	39 20	47 20
Il resto della girauolta, appresso alla quale e l'intrata del fiume, che corre uerso mezzo giorno, il quale si chiama Narabo	42	47 40
La uolta che e appresso a Curta. † Buda	42	47 0
Il Resto della uolta per Carpi, & piu di tutte l'altre settentrionalissima e		
L'altra uolta	42 30	48 0
L'altra uolta	43	48 0
L'altra girauolta	44 40	45 40
L'altra uolta	45	45 0
Intrata del fiume Abisto con il Danubio	45	44 30
Dipoi il Danubio si uolta uerso mezzo giorno	46	44 15
Intrata del fiume Catarabone che ua uerso Dacia	49	43 30
La parte, che e appresso all'intrata uerso il fiume Adlurano † Serio, el quale menato con impeto uerso settentrione diuide la Dacia	50	44 0
La uolta appresso a Esto	51	44 0
La uolta appresso a Assio citta, & di quindi fino alla bocca si chiama		
Istero	54 20	45 45
La uolta appresso Diogenia citta	43	46 40
Le bocche come stieno si dira qui di sotto, doue si trattara della Misia inferiore.		
La parte poi orientale termina con la distantia, laqual e dalla predetta uolta alli Monti, che sono sopra alli Monti de i Sarmati, † Cremnit, & Semnit monti. La fine australe de i quali		

de i quali ha gradi 42 30 48 30.

La settentrionale poi 43 30 50 30

Oltr'a cio e la distāza, che e dopo a i monti al detto capo di Vistula fiume, & parimente esso fiume fino al Mare.

I Monti, che cingono la Germania, qlli sono notissimi, i quali gia sono stati detti, chiamati propriamente Sarmatici, & che hanno il nome medesimo con l'Alpi, & quelli, che sono sopra'l capo del Danubio, l'estremita de i quali hanno gradi. 29:47 & 33:48 30

Piu oltre quelli, che chiamano Anobi ¶ hoggi Monti di Hafsia ¶ l'estremita de i quali hanno 31 : 49 & 31 . 52

Appresso segue il monte Meliboco † hoggi Hartz monte, i cui confini hanno gradi 33:52 30 & 37 : 52 30

Sotto questi e la selua Semana ¶ Selua di Pezzi alberi in Turingia † hoggi Turingora selua, &

Alciburgio, i cui confini hāno gradi 39:54 & 44:52 30

Sonou i dipoi gli Mōti chiamati Sudeti, † Benbergelia montagna ¶ le cui estremita hanno gradi 34 50 40 50

Sotto i quali e la selua Gabreta † selua di Boemia, intra laquale, & gli monti di Sarmatia, e la selua Hircinia.

Tengono quella parte di Germania, che comincia intorno al fiume Rheno dalla parte settentrionale gli Busattori, † Leberdē pop. chiamati Piccoli, & parimente gli Sicambri ¶ Qui hoggi habitano gli Gheldresi, gli Sicambri poscia, che hebbero uinti gli Alani furono chiamati Frāconi ¶ Sotto i quali sono gli Sueui Lōbardi. Dipoi gli Tenceri, & gli Crioni ¶ Hafsia regione ¶ tra'l Rheno, & gli monti Annobi. Piu oltre sono gli Intuergi, † Hidelberg palatini pop. & gli Vargioni, et i Carithni, † ducato di Vvirenberg. Sotto i quali sono gli Vispi † Prīsgaudia prouincia, & la solitudine delli Eluetij, ¶ Selua negra ¶ fino alli predetti monti dell'Alpi.

La parte poi, che e lungo all'Oceano habitano di sopra i Busattori Phrisii ¶ hoggi gli chiamano Leberdē pop. ¶ fino al fiume Amaso. Dopo questi sono gli Cauchi, chiamati Piccoli per fino al fiume Visurgio † hoggi si domanda Saxonia prouincia. Doppo costoro fino al fiume Albio sono gli Cauchi

chiamati maggiori. Di quindi poscia fino sopra al dorso di Dacia Peninsula sono gli Salloni † Saxonia prouincia, & la Dacia poi habitano sopra gli Salloni, i Siguloni, & poi i Sabalingij, & poi gli Gobandi, sopra i quali stanno i Chali, & sopra costoro gli Phundulij, i quali sono piu orientali. Quelli, che poi sono piu orientali sono gli Carudi, & i piu settentrionali i Gimbri. Dopo i Salloni da Chaluso fiume, fino al fiume Sueuo gli Pharadini & Meckelburgeli, } Dipoi fino al fiume Viado habitano gli Sidini, sotto costoro sono gli Ruticij fino al fiume Vistula, Tra le genti poi, che habitano fra terra sono gli Sueui Angili, i quali sono piu orientali delli Sueui lombardi, i quali si distendono uerso settentrione fino al mezzo del fiume Albio. Verso i Sueui sono gli Sennoni † Marchia. brâdëburg in Pomerania, i quali habitano dopo il fiume Albio dalla parte predetta uerso l'oriëte fino al fiume Sueuo, & si distendono fino a gli Buganti, & Ducato di Pomerania } i quali tengono tutto il resto che segue fino al fiume Vistula. Le genti minori, che sono tra gli Cauchi piccioli, & li Sueui sono i Bufattori chiamati maggiori & hoggi Vuestphalia, le cui citta sono Padeburna, Munittero, & parte delli Meckelburgesi } Sotto costoro sono gli Chemi, & poi tra li Cauchi maggiori, & gli Sueui sono gli Angriuarij. Dipoi gli Lãcobardi † Marchia antica, sotto i quali habitano gli Dulgumnij. Tra li Salloni poi, & gli Sueui stanno i Teutonari, & gli Viruni, Tra li Pharadini, & i Sueui sono gli Teutoni, & gli Auarpi, & tra gli Ruticlei, & gli Buganti sono gli Elueoni. Piu oltre sotto gli Sennoni habitano gli Linci, & sotto gli Buganti i Luti † Stargardia Omanni, & sotto costoro i Lugi Diduni fino al môte Asciburgio, sotto i Linci sono dall'una, & l'altra parte del fiume albio gli Caluconi, † Hertzpg parte di missnia, & sotto questi gli Cherusci, & i Camani † Misnia prouincia fino al monte Meliboco. Le parti orientali intorno al fiume Albio tengono gli Bonochemi † Dresden & Cotouitz, Sopra i quali sono i Batini † Sagensi pop. sopra a i quali sono sotto il môte Asciburgio gli Corconti, & i Luti, chiamati Buri † Sclesia prouincia, fino al fiume Vistula, I primi sotto costoro sono gli Sido

ni † Duc. oppolése. Dipoi sono gli Cogni † Duc. di Tefchês. Dipoi sopra la selua Hercina sono gli Visburgij † parte de Morauia ¶ Parimente dal nascimento de i monti Annobori sopra li Sueui habitano i Casuari ¶ Turingia ¶ Dipoi gli Nerteriani, Dipoi i Dāduti, sotto i quali sono gli Turoni, et i Maruingi ¶ Sletia Regiōe uicina a Polonia, & Vratistauia ¶ sotto gli Camani habitano i Chati, & gli Tubāti † Hastia pop. & sopra i monti Sudeti gli Teuriochemi, & sotto i monti stanno poi gli Varisti, Segue dopo costoro la selua Gabreta, Sotto gli Maruingi sono gli Curioni † parte de Austria, & poi gli Chetuori, & fino al fiume Danubio i campi Pafmei, Sotto la selua Gabreta sono gli Marcomanni ¶ Morauia ¶ & sotto costoro gli Sudeni, & fino al fiume Danubio i campi chiamati Adrabi. Sotto la selua Hercinia sono gli Quadi, sotto a i quali e la minera del ferro, & la selua Luna, sotto laquale sono i Bemigente grande † hoggi Boemia regno, fino al Danubio ¶ Reame di Boemia ¶ a i quali sono collaterali appresso al fiume gli Teracati, & appresso a i campi gli Racati.

Le città di Germania nel clima piu settentrio-

nale sono queste.

		Lon.	Lat.
Phileo	¶ Groningeri di Phrisia	28 45	54 45
Siarutanda		29 20	54 20
Tecelia		31	55 0
Phabitano	¶ Bremen	31 30	55 20
Treua	¶ Amburg	33	55 40
Leuphana	¶ Hanofer	34 25	54 40
Lirimiri	† Lubeck	34 30	55 30
Marione	¶ Lunemburg	34 30	54 50
L'altro marione	¶ Sberir	36	55 36
Ceneno	¶ Lebenburg	36 20	55 30
Astuaia	¶ Bodenhufen	37 20	54 30
Aliso	† Brandenburg	38	55 0
Laciburgio	† Sund	39	55 36
Bunitio	† Bernau	39 30	55 30
Viruno	† Angermund	40 30	55 0
Viricio	Griefnagon	41	54 30

I ij

DELLA GEOGR. DI PTO.		Lon.	Lat.
Rugio	† Camin	42 30	55 40
Surgo	† Grandnitz	43	55 0
Ascaucali	☞ Vvetz	44	54 15
Nel Clima poi che e sotto questo, sono queste citta			
Asciburgio	☞ Emerich	27 45	52 30
Naualia	☞ Schuuol	27 40	53 15
Mediolanio	☞ Munistero	28 10	53 46
Ieuderio	☞ Padeburna	29 20	53 20
Bogadio	☞ Forstler	30 15	52 0
Sterontio	☞ Cassilio	31	52 10
* Amafia	☞ Marcpurgio	31 30	51 30
Munitio		31 40	52 30
Iuliphurdo		32	54 0
Ascalingio	☞ Hildezfheim	32 30	53 45
Iuliturgio	☞ Prusuiga, Brunschuuig	32 40	53 20
Pheugaro	☞ Halberstat	32 40	52 15
Canduo		33	51 20
Trophei di Druso		33 45	52 45
* Lupia		34 30	52 45
Mefuio	☞ Maidburg	35 30	53 45
Argelia	☞ Torga	36 30	52 20
Galegia	☞ vvittemberg	37 30	52 20
Lupturdo	☞ Misna	38 10	51 40
Sufudata	☞ Bilsznach	38 30	53 50
Colancoro	☞ Friduual	39	53 30
Lugiduno	☞ Glogauia	39 30	52 30
Stragona	☞ Poffenauu	39 20	52 40
Limiosaleo	† Lebus	41	53 30
Budorigo		41	52 40
Leucaristo		41 45	52 40
Arfonio	☞ Prifintza	43 30	52 20
Califfa	☞ hoggi citta nuoua in Polonia	43 45	52 50
Setidaua		44	53 30
Nel clima, ilquale e sotto questi, sono queste citta			
Aliffo	☞ Hainstein	28	51 30
Budorio	☞ Heidelberg del conue Palatino	28	51 0

✠ LIBRO II. ✠ Lon. Ld. 67

Mattfaco		30	50	45
Artauno	☞ Erbipoli	30	10	50 0
Nuesio		31		51 10
Melocabo	☞ Choburgh	31	30	50 20
Grauiionario	☞ Bamberg	31	45	50 10
Locorito	☞ Trutauia Forcheim	31	30	49 20
Segoduno	☞ Nurenberg	31	30	49 0
Deuona	☞ Neuumarck	32	30	48 40
Bergio		36		49 30
Menosgada	☞ Egra, Eger	34		49 30
Bicurgio	☞ Eifordia di Turingia	34	30	51 15
Marobudo		35		49 0
Redintuino		38	30	50 30
Nomisterio		39		51 0
Melioduno		39		49 0
Casurgio	☞ Praga citta regale di Boemia	39	15	50 10
Streuinta		39	15	49 30
Hegitmatia	☞ Lignitz	39	40	51 0
Budorgio	☞ Vratislauia capo di Schlesia	40		50 30
Eburo	☞ Olmuntz citta regale di Morauia	41		49 30
Arficua	☞ Bruna, Prinn	41	40	49 0
Parienna	☞ Frideck	42		49 30
Setuia		42	30	50 0
Carroduno	☞ Cracouia citta regale di Polonia	42	40	51 30
Afanca	☞ Clepperri	43		50 30
In quello, che resta, & appresso al Danubio sono queste citta				
Taroduno	† Riedling	28	20	47 50
Altari flaurij	☞ Nordlingen	30	40	48 0
Riusiaua	☞ Gengen	31		47 30
Alcimennio	☞ Vlma	32	30	47 30
Cantiebe	☞ Amberga	32	40	48 40
Bibaco	☞ Bibrac	33		48 0
Brodentia		33	45	48 0
Setuacoto		34		48 20
Vsbio		35		47 10

DELLA GEOG. DI PTO.

Lon. Lat.

Abiluno	35	20	47	20
Phurgisatio	36		48	0
Coridorgio	37	15	48	30
Medoslanto	38		47	30
Phelicia	39		48	30
Rhoboduno	39		48	0
Anduentio	40	30	47	40
Celmantia	41		47	40
Singone	41	30	48	15
Anabo	41	56	47	30

Appresso alla Germania non lungi dalla bocca del fiume Albio sono tre Isole chiamate Saffonie, il mezzo delle quali ha gradi

31 57 40

Oltr'a queste ne sono parimente tre altre sopra la Cimbrica Peninsola ¶ cioe Dacia ¶ chiamate Alocie, il mezzo delle quali ha gradi

37 59 20

Dalla parte orientale di essa Dacia ne sono quattro chiamate Scandie, delle quali le tre sono piccole, & quella, che e nel mezzo ha gradi

41 30 58 0

¶ Quella, che Pōponio chiama Codanonia, & Plinio Scandinauia, & noi Scandia nō e Isola, ma peninsola grāde, chiamata Officina delle gēti, & Guaina delle nationi, onde i Goti, & le lor moglie Amazone hebbero origine ¶

Ma una, cioe la piu grande di tutte, & piu orientale e appresso alla bocca del fiume Vistula, la cui parte piu occidentale ha gradi

48 58 0

La piu orientale

46 58 0

La piu settentrionale

44 30 58 30

La piu meridionale

45 57 40

Chiamasi questa propriamente Scandia, et la sua parte occidentale e habitata da gli Chedini ¶ hoggi Noruegi occidentali ¶

La parte orientale habitano i Phauoni, & gli Phyresi.

La meridionale gli Guti, & gli Daucioni ¶ Guti sono i Goti, & gli Daucioni quelli di Dania ¶ I luoghi di mezzoha bitano i Leuopi.

LIBRO II. 69
SITO DELLA RHETIA.
Cap. XII.

Tauola quinta d'Europa.

Questa ha adesso in se la Sueuia con una parte della Vindelitia come si uede in. B. Rhenano nel libro primo della Germania }

La parte occidentale della Rhetia termina con il monte Adula, & cō la linea, che e tra i capi delli fiumi Rheno, et Danubio. Il settentrionale poi termina con quella parte del Danubio, laquale tiene dal

le fonti di esso fino, che si mescola col fiume Loni. Lat:
Eno † Salsa F. ilquale ha gradi 34 47 20

La parte orientale termina con il predetto fiume Eno, il cui fiume piu meridionale contiene gradi 34 45 25

La parte poi meridionale confina con li mōti dell'Alpi, che di quindi si distendono sopra l'Italia, delli quali quelle parti, che sono apresso a Grea hanno gradi 30 45 20

Quelle poi, che sono apresso a Pena apresso al principio del fiume Lico † Lechsgmund F. ilquale entra nel Danubio, & che diuide la Rhetia, et la Videlicia ha gra. 31 30 45 30

Quelle, che sono apresso al monte Oera hanno gradi 33 30 45 30

Le parti di Rhetia piu settentrionali habitano gli Brissanti, & le piu meridionali gli Suaniti, & Rigufci, † Rhingouuer pop. & quelle, che sono tra queste gli Caluconi & i Venni.

Le citta loro sotto esso fiume Danubio, sono queste

Bragoduro	† Pfulendorff.	30	46	40
Dracuina	† Ehingen	30	20	46
Viana	† Vveysenhoren	31		46
Pheniana	† Laubiang	31	45	46

Appresso al capo del fiume Rheno sotto le citta.

Iassgetio	† Stulingen	29	50	46
* Brigantio	† Bregnitz	30		46

Dopo queste la Villa		30	15	45
		I	iii	

DELLA GEOG. DI PTO.		Lon.	Lat.
Eboduro		30 40	45 10
Drusomago	† Memmingen	31 30	46 6
Ettoduro		31 20	45 10

SITO DELLA VINDELICIA.
Cap. XIII.

Tauola quinta d'Europa.

☞ Chiamasi Rhetia seconda, & pero ritrouiamo due Rhetie nel libro delle prefetture delli Romani, & parimente appresso Amiano al libro. 18. & appresso Tacito al. 19.

LE parti della Vindelicia piu settentrionali le tengono gli Runicati, Sotto alli quali habitano gli Leuni, & gli Consuanti. Piu oltre poi sono gli Benlauni, & piu auanti i Breuni, & appresso Lico fiume sono gli Licati.

Le cittadi che sono in Vindelicia appresso al Danubio sono queste.

Artobriga	☞ Ratispona	32 15	47 10
Beoduro	☞ Pataua ☞	33 50	47 15
Sotto queste sono poi			
Agusta delli Vindelici	☞ Augusta	32 30	46 20
Carroduno	† Rerimburg	33 50	46 45
Abudiaco	† Fueffen	33 30	46 15
Camboduno	† kempteni	32 50	46 0
Medullo	† Melding	33 50	45 40
Inutrio	☞ Inspruck	32 50	45 30

SITO DELLA NORICA.
Cap. XIII.

Tauola quinta d'Europa.

☞ La Bauiera contiene in se questa, & la Vindelicia.

LA Norica termina dalla parte occidentale co'l fiume Eno, dalla settentrionale con quella parte del Danubio,

laquale tira dal fiume Eno al monte Cetio

☿ Calemburg ☽ il cui sito ha gradi 37 30 46 50

Dalla parte orientale termina con il medesimo monte Cetio.

Dalla parte di mezzo giorno termina cōuna parte della Pannonia superiore laquale e sotto al predetto monte. Il cui fine piu occidentale ha gradi

36 45 20

La parte di mezzo

37 45 40

Quella che e sopra Istria termina con quel monte che si chiama Caruanca †monti de Cargna il mezzo del quale ha gradi

35 45 20

Tengono le parti piu occidentali della prouincia. Cominciando da Settentrione gli Seuaci, & gli Alauni, i quali si chiamano Ambisontij, Et le parti piu orientali gli Norici, Ambridani, & gli Ambilici.

Le citta che sono in Norica sotto al Danubio sono

* Aredate	☿ Lintz ☽	35	47	0
Claudiuiο	☿ Plinio la chiama Claudia			
	Closterneuuburg ☽	36	46	40
Sotto queste e	Gabanoduro †Braunau	36	40	46
Gesoduno	†Ips	35	40	46
Bedaco	†Burchaufen	34	15	45
Agunto	†Nouēstat	36	30	46
Vacorio	†Gretz	36	45	45
Pedico	†pruck, sopra la mura. F.	37	46	0
Viruno	☿ Iudemburgo	36	40	45
Teurnia	†Pernau sopra il lago Kense	34	40	45
Iduno		35	10	45
Siantico		36	45	30
Celia	Volgarmente Cilia ☽	37	46	30
	Tra la Italia & la Norica			
	thia regione ☽ E. ☿ Carin			
Giulio Carnico	† Vilacho	34	30	46
				30

✠ DELLA GEOG. DI PTO. ✠
 SITO DELLA PANNONIA SVPER
 riore. Cap. XV.

Tauola quinta d'Europa.

☞ Austria Archiducato chiamata dalli Greci Pannonia ☞

LA Pannonia superiore termina uerso occidente cō il mō
 te Cetio, & parte cō Caruanca. Verso mezzo giorno con
 una parte dell'Istria, et della Illiria appresso a quella linea
 parallela, laquale esce dal predetto confino piu occidentale,
 & passa per Albano monte †Speishart
 fino alli mōti Bebij, & confini della Pan Lon. Lat.
 nonia inferiore, i quali hanno gradi 41 30 45 20

Verso settentrione confina con il gia detto termine di Norica,
 & con quella parte del Danubio, laquale e dal Monte Ge
 tio fino all'intrata del fiume Narabone,

†Rab. F. il cui sito ha gradi 41 47 40

Verso oriente confina con la Pannonia inferiore, & con la li
 nea che passa per li predetti confini.

Tengono la parte settentrionale di questa Prouincia gli Aza
 li, i quali sono piu occidentali, & gli Citni quelli cioe, che so
 no piu orientali.

Verso mezzo giorno habitano gli Latobici sotto la Norica.

Verso l'oriente habitano gli Varciani, & nel mezzo uerso oc
 cidente gli Bei, & sotto questi gli Coletiani. Gli Iastij stanno
 all'oriente, & sotto essi sono gli Offeriati.

Le citta, che sono sotto'l Danubio sono queste.

Giuljabona ☞ Vienna d'Austria, laqual
 uol Marcantonio Sabellico, che si chia
 mi Flauiano.

37 45 46 20

Legione Germanica decima.

Carno †Poffouia

39 47 0

Phleffo

40 47 15

Legione Germanica quartadecima.

Chertobalo

40 30 47 30

Bregetio †Iaurin altri Rab.

41 46 40

Legione prima auxiliaria

Lontane dal fiume sono queste città.

Sala		38	20	46	15
* Petouio	☿ Tacito la chiama Petouio- ne, altri Petouia, uolgarmente Betta.	37	40	45	30
Sauaria	† Sabaria anger	38	20	46	40
Rhisfia	† Vesperia	38	40	46	30
Vinundria		38	30	45	20
Bologna		38	40	45	40
Andautonio		38	10	45	30
Nouiduno	† Laybach	37	20	45	30
Sacarbantia		39	30	47	0
Murella	☿ Moreck	39	15	46	9
Lentudo		39	10	45	45
Carroduno		39	40	40	0
Siscia	☿ Labaco, Lubiana	39		45	20
Olimaco		39	20	45	30
Valina	☿ Volgarmente Gran	40	30	46	45
Bolentio	☿ Rachelspurg ☿	40	10	46	0
Soroga	† Doueza	40	10	45	20
Sifopa	† Zagabria	40		45	45
Vifontio	† Caproniza	40	45	45	26
Pretorio	† Prodauich	40	45	45	15
Magniana		41		46	0
Tra l'Italia sotto la Norica e della Pannonia anchora questa città					
* Emona	† Clemona	36	30	45	20

SITO DELLA PANNONIA INFERIORE, Cap. XVI.

Tauola quinta d'Europa.

☿ Hoggi si chiama Vngaria, laquale s'estende anchora di la dal Danubio, fino in Polonia ☿.

LA Pannonia inferiore termina uerso l'occidente, con la Pannonia superiore dall'intrata del fiume Narabone, si-

✦ DELLA GEOG. DI PTO. ✦

no a i cōfini predetti. Verso mezzo di termina con una parte della Illiria, la quale e dal detto confino, fino alla uolta del Danubio, appresso alla qual entra il fiume me chiamato Sauo. † La Saua fiume, ilquale Lon. Lat. ha gradi. 45 44 30

Verso settentrione, & parimente uerso oriente termina con quella parte del Danubio, laquale dall'intrata del fiume Narabone, fino all'intrata del fiume Sai, & ha il suo sito così.

Dopo Narabone fiume la uolta, che fa appresso a Curta † Biuda ha gradi 42 47 0

Le parti piu settentrionali del Danubio 42 30 48 0

Quello, che e appresso all'entrata del fiume, che ua, & si distende uerso occidente, ilquale corre per l'una, & per l'altra Pannonia, & si diuide appresso la citta chiamata Carroduno, quasi appresso al monte Cetio, & chiamasi quello che e appresso alla parte settentrionalissima Sauaria, & quello, che e appresso alla meridionalissima Daro, ilquale hora da Barbari si chiama Dara ¶ Draua si chiama hoggi, & uolgarmente Mora ¶

Volta del Danubio appresso a Cornaco 44 26 45 15

Volta del medesimo appresso a Cuminco 45 45 30

Volta del medesimo appresso a Ricio 45 30 45 0

Quello, che e appresso all'intrata del fiume Sai, ilquale passando anch'egli per amendune le Pannonie, si congionge col monte Cetio, prima uerso settentrione, &

poscia uerso occidente ha gradi 45 44 30

Tengono le parti occidentali di essa Prouincia gli Amantini quelli, cioe, che sono piu settentrionali, sotto i quali habitano gli Hercuniati, & poscia gli Andianti. Dopo i quali sono gli Breuci.

Le parti orientali tengono gli Arauisci quelli, cioe, che sono settentrionalissimi, & gli Scordisci, che sono piu meridionali.

Le citta, che sono sotto'l Danubio sono queste.

Curta ¶ Buda citta regale d'Ongaria ¶ 42 47 0

Salua † Segedin 42 30 47 30

Carpi † Coloda 42 30 47 45

✠ LIBRO II. ✠

	Lon.	Ld.	72
Acquico	43	47	30
Salino	43 30	47	0
Lulionio	43 45	46	45
Lugiono	44	46	30
Teutoburgio { Cinque chiese }	44 15	45	40
Cornaco	44 20	45	15
Acuminco Legione	44 50	45	20
Rittio †Orsau	45 30	45	0
Taururo { Alba greca, Belgrado }	45	44	30
Lontane dal fiume sono queste città			
Berbi	42	46	0
* Serbino †Zegzard	42 20	46	30
Iuollo †Zez	42 20	46	0
Certiffa †Ofech	42 20	45	20
Murfella †Monstor	43	46	0
Bibali †Berezlo	43	45	30
Marsonia †Mialonze	43	45	0
Vacontio	43 30	46	30
Musia Colonia †altrimenti mitrouiza	43 30	45	45
Salli †Sabat	44	44	40
Bastana Bachia	43 30	44	50
Tarfio †Tifidil	44 30	44	36
* Sirmio †Simade	44 50	45	0

SITO DELLA ILLIRIA, DALMA,
tia, ouero Liburnia. Cap. XVII.

Tauola quinta d'Europa.

Hoggi si chiama Schiauonia Verso Ongaria e la Corua-
tia, chiamata (secondo che scriue Rufo) Valeria. Marco
antonio, Sabellio per Valeria pone la Stiria, & chiama
gli Illirij Bosinesi.

TErmina la Illiria uerso settentrione con l'una, & cō l'al-
tra Pannonia, appresso a i termini predetti. Verso l'oc-
caso con Istria per la linea, il mezzo della quale uerso la fine

♣ DELLA GEOGR. DI PTO. Lon. Lat.

della Pannonia superiore ha gradi	36	30	45	30
Quella parte poi uerso'l mare Adriatico	36	30	44	50
Verso l'oriète termina con la Misia superiore per la linea, che si distende dall'entrata del fiume Sai fino alla fine, che e appresso al fiume Scardo & Monti Sardonici, hoggi Maranai } Li cui gradi sono	47		41	40
Verso mezzo giorno termina con parte di Macedonia secondo la linea, laquale ua dal predetto fine, fino in Adria, li cui gradi sono	45		41	0
Et di quindi con il lato del mare Adriatico fino al gia detto termine d'Istria. Della cui parte cosi sta la descrizione.				
Dopo Istria di Italia segue la riuu, che resta di Liburnia, la quale e alla marina nell'Illiria.				

Aluona	† uolgarmente Albona	36	50	45	0
Flauona	† Hoggi Fianona	37		44	45
Tarsatica	† S. Maria de transiach	37	40	44	36
Bocca del fiume Eneo	† Tarsia F.	38		44	45
Velcera	† Bocharino	38	30	44	45
Senia	† Volgarmente Segna	39		44	40
Lopfica	& Plinio la chiama Iospica † hoggi Sciliffa	39	20	44	40
Bocca del fiume Tedanio		39	20	44	30
Ortopla	& Ortopula	40		44	30
Vegia	† hoggi Veza	40	20	44	30
Argiruto	† hoggi Nouigradi	40	45	44	10
Corinio	† hoggi Carino	41	10	44	0
Enona	& hoggi Nona	41	30	44	0
* Iadera colonia	& hogi Zara	42		43	45
Bocca del fiume Tito	& Pli. lo chiama Tiritio † hoggi Chercha F.	42	20	43	20
Scardona	† hoggi Scardona	42	40	43	20

Le citta di Dalmatia appresso al lido del mare sono queste

Sico	& uolgarmente Sebenico	43		43	20
* Salona colonia	† Salona aruñata	43	20	43	10
Epetio	† Spalato	43	40	43	0

LIBRO II.

		Lon.	La. 72
Piguntio	†Cinchio	44	42 45
Onco		44 15	42 30
Bocca del fiume Narone	† hoggi Nar		
renta F.		44 30	42 20
Epidaurò	‡Ragugia †Vechia	44 40	42 20
Rifino	‡Rhifinio	44 40	42 15
Ascruiò	†hoggi Cataro	44 45	42 0
Golfo Rizonico	†Golfo di Cataro	45	42 0
Bulua	‡Budoa	45	41 45
Vlcinio	‡Dolcigno	45	41 30
Bocca del fiume Drilone, Drino, Lodrino		45	41 20
Litfo	†Alexio	45	41 10

Il fiume Drilone trascorre dal monte Scardo, & dall'altro monte situato appresso al mezzo della Misia superiore, i cui gradi sono 45 40 42 40

Dal medesimo anchora trascorre un'altro fiume chiamato Drino, il quale entra nella Saua fiume dalla parte occidentale della città di Tauruno

Tengono la Prouincia coloro, che s'accostano all'Istria chiamati Lapidri ‡Strabone gli chiama Iapodi, ma Iapidia e quella Prouincia, che hora si chiama Stiria } Sopra la Liburnia sono i Mezei piu occidentali, & dopo loro gli Derriopi, & gli Derrij. Sopra gli Derriopi sono gli Dindarij, & sopra questi gli Ditioni. Sopra gli Derrij sono gli Cerauniij.

La parte infra terra di Dalmatia tengono gli Daurfii, sopra i quali sono gli Comenij, & gli Vardei. Sopra questi stanno gli Narenfii, & i Sardioti, & sopra questi i Siculoti, i Ducleati, i Pirufti, & gli Scirtoni uerso Macedonia.

Le città infra terra di Liburnia sono queste.

Tediaſto	†Modruſſa	38 40	44 50
Arucia	†Otoſach	39 30	44 45
Ardorio	† Vergouegna	40	44 40
Stlupi	Oſtrouiza	39 45	44 40
Curco	Chomich	40 30	44 45
Aufancali		41 20	44 45
Varuaria		41 10	40 20

DELLA GEOGR. DI PTO.	Lon.	Lat.
Saluia	41 40	54 20
Adra †Otria	42 30	44 40
Arauzona †Suonigra	42 30	44 20
Alfesia Zeminicho	42 15	44 50
Burno	42 45	44 20

* Sidrona †Patria di S. Hieronimo, altri la chiamano Stridona, uolgarmente si chia ma Sdrigna †altri Strigo	43 30	44 30
Blanona †Laurana	42 30	44 30
Ouporo †Obrouazo	43	44 0
Nedino †Nadin	44 30	44 15

Le città infra terra di Dalmazia sono queste.

Andectio †Strab. dice Andretio †Mostar.	43 30	43 30
Aleta	44	43 10
Herona †Narenta	44 20	43 45
Delminio †Tolieuā	44 45	43 49
Equuocolonia †Cluci	44 40	43 20
Saloniana †Zerniza	45	43 20

* Narbona colonia †altrimenti Narona, †hoggi Gabella	44 20	42 45
Endero	45 30	42 50
Chinna	45 40	42 30
Doclea †Drina	45 20	42 15
Rizana †Rudine	45 15	42 0
Scodra †Scutari	45 30	41 30
Thermidana †Dagno	46	41 45
Siparonto †Selatina	46 30	42 10
Epicaria	45 30	41 15
Erminac'o	46	41 20

Le Isole, che sono appresso a Liburnia sono

Afforro nella quale sono due città cioè due Isole conzonte con uno ponte †Cherso & Ossaro		
Cressa †Cherso	36 40	44 30
Afforro †Ossaro	36 50	44 30
Et Curitta, uolgarmente †Pago isola, sono due città. Fulfinio		

LIBRO II.

Lon. Lat. 79

Fulfinio		38	20	44	20
Curico	† Pago	38	20	44	15
Et Scordona Ifola † Arbe ifola, in la quale sono due citta					
Arba	☞ uolgarmente Arbi	40	40	43	40
Colento		41	40	43	30
Le Ifole, che sono appresso a Dalmatia sono					
Iffa Ifola,	† hoggi Liffa Ifola, & citta	42	20	43	0
Tragurio Ifola	† hoggi Buia ifola, & Trau citta				
		43		42	45
Pharia Ifola, & citta	† Liefena	43		42	20
Corcira negra	☞ hoggi Curzola	44		41	45
Meligene Ifola	☞ noi la chiamamo				
Meleda		44	10	41	20

Fine del Secondo Libro.

IL TERZO LIBRO

HA Q VESTE COSE CIOE

La dechiaratione della parte orientale d'Europa secondo le sottoscritte Prouincie, ouero Satrapie.

- Italia tutta Cirno ifola
- Sardegna ifola Sicilia ifola
- Sarmatia d'Europa,
- Taurica Peninfol.
- Iazige Metanasta Datia
- Miffia superiore
- Miffia inferiore
- Thracia Chersoneso
- Macedonia Epiro
- Achaia Peloponefo
- Candia ifola Eubea ifola

K

Tauola sesta d'Europa.

¶ Italia e stata chiamata Hesperia, Latio, Ausonia, Eno-
 tria, Saturnia, in laquale scriue Biondo essere 264. città,
 che sono uescouadi ¶



Talia termina uerso la parte occidentale
 con le cime dell'Alpi secondo la linea, la-
 quale si distende dal mōte Adula, per fino
 alla bocca del fiume Va' Lon. La.
 ro, i cui gradi sono 27 30 43 0
 Oltr'a cio termina cō il lido del mare Tie-
 rheno da Napoli, per fino a Leuco pie-
 tra promontorio.

Verso settêtrione termina con le cime dell'Alpi, lequali sopra
 stanno alla Rhetia, & con Peno, Ocra, & Carusadio monti, i
 quali sono sotto la Norica, i cui gradi gia sono stati detti.

Oltr'a cio confina con il lido del mare Hadriatico, ilquale ttr-
 ra dal Tiliauento fiume ¶ hoggi si chiama Tagliamento fiu-
 me di Frioli ¶ per fino al monte Gargano.

Dalla parte uerso oriente termina con i luoghi maritimi del
 mare Hadriatico dal monte Gargano fino a Hidronte, Verso
 mezzo giorno termina con il lido del mare Hadriatico dal
 Tiliauento fiume, per fino alli confini di Illiria.

Oltr'a cio cō il mare Ligustico, & Tirrheno, cioe dalla bocca
 del fiume Varo, per fino a Napoli, & parimente da Leucopet-
 tra fino alle Mareme de Hidronte.

Descruiessi adonque in questo modo

Dopola bocca del fiume Varo, che entra nel

mare Ligustico, laquale ha gradi 27 30 43 0

Delli Massiliensi.

Nicea ¶ Niza 28 0 43 16

Porto d'Hercole ¶ Villa Franca 28 15 41 45

Trophei d'Agusto ¶ Torbia ouero Orbia 28 30 41 30

✚ LIBRO III. ✚ Lon. La. 74

Porto di Moneco	☿ Monacho	28 40	42 40
Della Liguria app̃so al mare Ligustico	☿ Riuiera di Genoua.		
Albinimio	☿ Vintimiglia	29 10	42 45
Arbigauno	† A: benga	29 30	42 45
* Genoa	☿ Genoua	30	42 50
Bocca del F. Entella	☿ Lauania fiume	30 30	42 50
Tigullia	☿ Segeſta, Sigetro, Sestri	30 26	42 56
Porto Venere	☿ Porto Vener	31 6	42 50
Porto Erico	† porto de la Speza	31 15	42 50.
La parte di dentro del golfo Erico	† golfo de la Speza	31 15	42 56
Bocca del fiume Macra	☿ Magra fiume	31 45	42 45
Intrata del fiume Boatto	☿ Serchio fiume	31 30	43 0
Delli Tofcanti, ouero ſecondo i Greci delli Tirrheni appreſſo al mare Tirrheno lungo la riuā	☿ Queſta regione li chiama hoggi Tofcana		
Luna	☿ e hoggi ruinata appreſſo Sarazzana	31 45	42 45
Promōtorio dt Luna	† capo de Ventia	32	42 40
Selua di Feronia Promontorio	† Metrone	32 20	42 40
Fano di Hercole	† Libra fatta	32 40	42 45
Bocca del fiume Arno		33 20	42 40
Populonia		33 30	42 30
Populonio Promont.	† capo Campana	33 30	42 0
Liburno porto	[hoggi Liuo: no, porto di Piſa	33 30	42 30
Porto Traiano	† porto Fangozo	34	42 30
Telamone Promōt.	† C. del mōte Argētato	34 15	42 0
☿ Talamone e uolgarmente un caſtello	† er porto, & il Promontorio ſi chiama uolgarmente monte Argentaio proſſimo ſecondo Strabone a Porto Hercole, come hoggi manifeſtamente ſi uede. Queſti due caſtelli ſono ſuggetti alla repubblica Saneſe, & l'anno paſſato. 1544. furono ſaccheggianti, et bruſciati da Barbaroſſa corſaro del gran Turcho		
Bocca del fiume Oſſa	☿ Martha fiume	34 30	42 0
Coſſa	☿ citta gia rouinata da i Topi, Orbetelo	35	42 56
Grauiſca	☿ Montalto caſtello	35 20	42 45

* DELLA GEOGR. DI PTO.		* Lon.	La.
Castro nuouo	☞ Corneto	35 40	42 40
Pirgi	☞ Ciuitauecchia	36	41 40
Alfio	☞ e ruinato, hoggi si chia-		
ma S. Seuerella		36 15	41 40
Delli Latini parimete lungo'l mare Thir-			
reno ☞ Maremma di campagna. }			
Bocca del fiume Teuere		36 30	41 30
La uolta di essouerfo l'occidente		36 30	42 0
Ostia	☞ citta, et porto di Roma	36 30	41 30
Antio	☞ Nettuno	36 50	41 20
Clostra	☞ Ansa, Asturia	37 10	41 20
Circeo Promontorio	☞ hoggi monte Cir-		
celle, S. Felicità		37 . 30	41 10
Terracina		37 45	41 15
☞ Gaeta e hoggi in mezzo delle citta fortissime d'Italia com-			
memorato da Plinio, & parimete da altri da cui si chiama			
quiui il golfo Gaetano, & similmente Formiano }			
Phorma ☞ altrimenti Phormia Forme		38 10	41 15
Delli Campani lungo al mare Thirrheno			
☞ Regno di Napoli Terra di lauoro }			
Bocca del fiume Liri	☞ hoggi Garigliano	38 20	41 15
Sessa ☞ gia fu chiamate Sinope a deslo Sessa		38 30	41 30
Volturmo	☞ castello Amar	38 45	41 6
Cume	☞ Sibilla cumana	39 20	41 30
Linterno	☞ Baia Villa di Scipione	39 10	41 30
Miseno	† hoggi e distrutta	39 30	41 0
Puteoli ☞ prima si chiamo Dicearchia a des-			
lo Pozzolo }		39 50	41 0
* Napoli		40	40 36
Delli Picentini similmente lungo la riuà del			
mare Tirrheno	† costa de Melfi		
Bocca del fiume Sarno	† Sarno F.	40 6	40 40
Surento	☞ Suriente	40 10	40 30
Minerua promontorio	☞ capo Minerua	39 30	40 40
Salerno		40	40 30
Delli Lucani parimente Inngo la riuà del mare Tirrhe-			

no † hoggi Bafelicata

Bocca del fiume Silaro † Silari 40 6 40 15

Pesto † hoggi e diftrutta 40 10 40 0

Velia † Vlaſtra 40 20 39 45

Buſſento † Policaſtro 40 39 30

Delli Brutij ſimilmente lungo la riuu del mare Tirrheno, hoggi Calabria alta

Bocca del fiume Lao † Talao dice Strabo

ne † hoggi Sapri F. 40 39 15

Tēpſa citta † Temefa dice Mela † hoggi Schalea 40 39 0

Tautiano ſcoglio † Teriana 40 20 38 45

Ipponiate golfo † golfo de la Mantia 40 20 38 45

Scileo promontorio † uolgarmente † Capo de la Volpe, Scigli, ſaro di Meſſina, oue e Scilla, & Cariddi 39 40 38 20

Regio Giulio † Reggio 39 50 38 15

Leucopetra promōtorio † capo de le arme 39 50 38 0

Della Magna Grecia lungo al mare Adriatico, † hoggi Calabria baſſa

Zephirio promontorio † capo Borſano 40 45 38 20

Locri citta † la Rocella 40 50 38 30

Bocca del fiume Locano † Sagra 40 50 38 30

Nel golfo che e appreſſo allo Scillacio † golfo de Scylaci

Scillacio citta † Scillazzo 40 45 38 45

Le parti interiori del golfo Scillacio 40 45 38 45

Lacinio promontorio † capo de le colone 41 30 39 10

Nel golfo Tarentino † golfo di Taranto

Crotone citta † Cotrone 41 10 39 30

Thurio † pauāti Sibari † hoggi di Neco F. 41 50 39 30

Metapōrio † Metapōto, Pelicor † Meſaphia 41 50 39 50

Taranto † hoggi Taranto 42 10 40 0

Delli Salentini † terra d'Otranto

Iapigio promontorio, chiamato parimente Salētino † Santa Maria delle que di leuca 42 40 38 45

Della Calabria lungo il mare Ionico,

Hidro † Hidronto, Otranto 43 39 0

DELLA GEOG. DI PTO.		Lon.	Lat.
Luspa	Leccia	42 40	39 30
* Brondusio	Brandito Brindes	42 30	39 40
Delli Pugliesi Peuceti nel mare Ionio			
† hoggi terra de Bari			
Egnatia	† Nace uilla	42 30	39 50
Bario	Barì	42 30	40 6
Bocca del F. Aufidio	† Iofante	42 30	40 15
Delli Pugliesi Dauni nel mare Ionio † hoggi Puglia piana			
Salpia	† Spalpe	42 50	40 20
Sipo	† Siponto. Sipōtino	42 50	40 30
Apeneste	† Manfredonia	42 50	40 45
Monte Gargano	† Mōre di S. Angelo	42 20	41 0
Et lungo il mare Hadriatico			
Hirio	† Bestice	42 30	41 15
Delli Frentani similmente † Francauilla			
Bocca del fiume Phiterno	† Tipherno, hoggi		
	† Fortore F.	42	41 30
Buba	† Plinio dice Brica & così Strabone		
	† hoggi Tremole	41 40	41 40
Istonio	† Guasto	41 30	41 45
Delli Peligni similmente † Abruzesi			
Bocca del fiume Saro	† Sanguino F.	41 20	42 0
Ortone	† Ortona mar	40 45	42 15
Delli Marucini similmente			
Bocca del fiume Apermo	† Pescara fiume	40 30	42 30
Bocca del fiume Matrino	† Plūba fiume	39 20	42 45
Delli Piceni similmente † Marca Anconitana			
Castro	† Flauiano	38 30	43 0
Cupra maremma	† le grotte	38	43 45
Bocca del fiume Truento	† Tronto	37 40	43 20
Potētia	† e rouinata, hoggi torre de le palme	37 15	43 30
Numana	† e destrutta † Numano	36 50	43 20
Ancona		36 30	43 40
Delli Sennoni similmente † la marcha d'Anchona			
Bocca del fiume Asio	† Esino fiumesi		
no		36 20	43 40

✠ LIBRO III. ✠ Lon. La. 76

Senogallia	☿ Sinigaglia	36	43 0
Fano di Fortuna	☿ Fano	35 40	43 45
Pisaurum	☿ Pefaro	35 40	43 45
Arimino	☿ Rimino	35	43 50
Delli Galli Boi fimilmente ☿ Romagna } Bocca del fiume Rubicone † Fiumefi no F.			
☿ Rauenna		34 56	43 50
☿ Bocche del fiume Pado † hoggi porto Piro- tolo nel Po		34 40	44 0
Il capo del fiume, il quale e appreffo alla palude Laria ☿ hog- hi chiamata lago di Como } † & questo fiume che esce del ditto lago si domanda Adda, laqual buta in Po. ma il Po principia a uno monte ditto Monuizo appreffo falafe nel Piamonte.		34 45	44 0
Il luogo oue si mescola con il fiume Doria		29 20	44 45
Il capo del fiume Doria appreffo al lago Pe- rina		30 40	43 45
Il luogo doue entra nel lago Benaco ☿ Lago di Garda uolgarmente		28 45	43 45
Sito di questo lago		31 45	43 30
Dopo le bocche del fiume Pado della prouincia di Venetia		30 30	45 0
Bocca del fiume Atriano † Ladesse F.		34	44 30
Delli Carni fimilmente dopo la uolta ☿ Marca treuifa na Friuli } del mare Hadriatico.			
Il mezzo del golfo nel quale e la bocca del Tiliauento fiume ☿ hoggi si chiama Tagliamento } Bocca del fiume Natifone ☿ hoggi il fiume chiamato uolgar- mente Nadifone entra nel fiume Lizonzo, & il Lizonzo in mare } Dell'Histria fimilmente dopo il golfo di mezzo del ma- re Hadriatico, ☿ parte di Schiauonia, gia fu chiama- ta Iapidia, Hoggi uolgarmente Carfo } Tergestum Colonia ☿ uolgarmente Trie- sti }		33 50	44 50
		34	44 50
		34 45	44 56

♣ DELLA GEOG. DI PTO.		Lon.	Lat.
Bocca del fiume Formione	↯ Cefano } † Rizan F.	35	44 56
Parentio	↯ Parenzo	35 20	44 56
Pola		36	44 40
Nefatto	↯ fine de Italia	36 15	44 56
Le citta che sono in Istria infra terra,			
Pucino	† Pizin	34 45	45 0
Piguentum	↯ Pinguento	35 30	45 6
Aluo	↯ Albona } Le citta infra terra delli Carni	36	45 0
Foro di Giulio colonia	↯ Frioli } Concordia colonia	32 50	44 56
	↯ hoggi Concordia	33 15	44 56
* Aquileia colonia	† Aquileia	34	45 0
Le citta infra terra di Venetia sono queste.			
Vicentia	↯ Vicenza	32 10	44 30
Belluno	↯ Ciuidal di Bellun	32 30	44 40
Acedo	Ceneda castello	32 30	44 30
Opipergio	† Vdertio	32 40	44 45
Ateste	† Este	32 40	44 15
* Patauio	† Padoua } Alginno	32 50	44 30
	↯ Altino, Torcello	33 20	44 16
Atria, ↯ Adria }	† Ari castello	33 10	44 6
Le citta infra terra delli Cenomanni, che sono sotto Venetia ↯ Lombardia }.			
Bergomo	↯ Bergamo	32	44 20
Foro delli Diugunti	† Pecigetton	31 45	44 0
Brescia		32 30	44 10
Cremona colonia		32	43 40
Verona		33	44 0
Mantua	↯ Mantoua	32 45	43 40
Tridento	↯ Trento	33 40	43 45
Butrio	↯ apresso a Strabone e castello di Rauenna	34	43 50
Le citta delli Bechuni, che sono uerso l'occidente di Venetia			
Vaunia	† Geradadda. ↯ Louino	31	44 40

✠ LIBRO III. ✠ Lon. Ld. 77

Carraca	☿ Carrauaggio ☾	31 20	44 40
Bretena	☿ Volgamente Bri-		
gnan, Plinio lo chiama Brinto		31 40	44 45
Anaonio	☿ Anonio	31 30	44 30
Le città delli Insubri ☿ Milanefi ☾ che sono dalla parte occi-			
dentale de i Cenomanni sono queste			
Nouarra	☿ Nouara	30 30	44 30
* Mediolano	☿ Milano ☾	30 40	44 15
Como	† Como	31	44 20
Ticino	☿ Pauia ☾	31	44 0
Le città delli Salafij, che sono sotto gli Insubrij † hoggi dit-			
ti la Val dofta sono queste.			
Agufta pretoria colonia	† Ofta	30	44 0
Eporedia	☿ Hiurea	30 15	43 50
Le città dei Taurini † uolgarmente Piamonte che sono sotto			
i Salafij sono queste.			
Agufta delli Taurini	☿ Turino	30 30	43 40
Agufta delli Batieni	☿ Bassiniana castello	29 30	43 20
Ira	☿ Sartirana castello	30	43 20
Dertona	☿ Tortona	30 40	43 30
Le città de i Libici † hoggi detti Vercellefi, i quali sono for-			
to gli Insubrij sono queste.			
Vercelle	☿ uolgarmente Verzei & Vergelle	31	43 30
Gaumello	† Biella	31 30	43 40
Le città delli Centroni nelle alpi Greie ☿ Monfcinife,			
& Monfcenefe ☾ sono queste			
Foro di Claudio	† Noualeza del Duca		
di Sauoia		29	44 56
Affima	† Lanfixa	29 45	44 56
Dei Lepontini nelle Alpi Scutie ☿ Monte di S. Gottardo			
Ofccla	☿ Secufa † dufa	29	44 40
Delli Caturgidi nelle Alpi Greie † monte			
S. Bernardo.			
Eburoduno	† Ambrū	29 40	44 30
Delli Segufiani nelle Alpi Greie ☿ Sedufij, Seduni ☾			
† hoggi Seon nella ualle della peroza			

† DELLA GEOG. DI PTO. † Lon. Lat.
 Segusio, † Alpi cottie † Colle della Croce 28 30 44 56
 Brigantio † Brianfon 29 44 6
 Delli Nerusii nell'alpi litoree † monte Visolo.
 Vesulo monte }

Vintio Verzol 28 30 43 40
 Delli Sutri nell'alpi litoree † El marchefado de Saluce.
 Salina † Saluce 28 30 43 20
 Delli Vendiontri nell'alpi litoree † Colle de l'argente-
 ra, & la ualle de Grana.

Cemeneleo † Cairascho 28 30 43 6
 Sanitio † Seruerre 28 30 42 50

Le cime dell'Apennino † Monte Apennino } stanno quasi
 sopra la Liguria, & cominciano dall'Alpi, & si distendo-
 no fino in Ancona, doue uoltrandosi, & accostandosi piu
 ad Hadria s'appropinquano fino al monte Gargano, &
 uolgendosi poi di quindi uerso mezzo giorno finiscono
 doue e Leucopietra.

La Liguria adōque e sottoposta al monte Apennino & ha fra
 terra queste citta.

Sabata † hoggi Ceua citta & contado 29 20 43 0
 Polentia † Polenza 29 40 43 0
 Asta colonia † Aste citta 30 20 43 6
 Alba Pompeia † Alba } 30 30 43 20
 Libarno † hoggi Lauagnolla 30 45 43 10

La Gallia Togata † uolgarmente Romagna, e
 sotto questi monti, & si disteude fino a Rauen-
 na, & ha queste citta.

Placentia † Piacenza 31 20 43 30
 Fidentia † Fiorenzola 31 40 43 30
 Brissello † Brescello 32 43 10
 * Parma 32 43 30
 Regio Lepidio colonia † Rezo 32 30 43 30
 Noceria † Luceria 32 30 43 20
 Taneto † Tenedo 33 20 43 40
 Mutina † Modena 33 43 40
 Bononia † Bologna 33 30 43 30

LIBRO III. Lon. Ld.78

Claterna	†quaderna	33 50	43 30
Foro di Cornelio	‡Imola	34 15	43 30
Cesena		34 40	43 40
Faentina	‡Faenza	35 20	43 30
Foro di Livio	‡Forli	33 30	43 40

Le citta mediterranee dei Toscani sono queste.

Biracello	†Vulfinelo	31 45	43 10
Fosse papiriane	†Lago de bietina	31	43 50
Bondelia	†castel Bauone	32 30	42 50
Luca		33	43 20
Luco di feronia Colonia	†Bietina	32 26	43 56
Pistoria	‡Pistoia	33 20	43 0
* Florentia	‡Firenza	33 56	43 0
Pisa colonia	‡Pisa	33 30	42 45
Volaterra,	‡Volterra	33 45	42 40
Roselle	†Rossia	33 30	42 20
Fesule	‡Fiesole	34	43 0
Perusia	‡Perugia	35 20	42 30
Arezzo		34 40	42 45
Cortona		35	42 40
Aucula	‡Aqua pendente	34 20	43 30
Biturgia	‡Borgo di san sepolcro	35	42 56
Manliana	‡Magliano	34 30	42 40
Sena	‡Siena }	34	42 30
Suana	‡Souana sotto li Senesi	34 20	42 30
Saturnia colonia	‡Setornia	34	42 40
Eba	†e distrutta	34 30	42 15
Volci	†Caparbio	34 40	42 10
Clusio	‡Chiuci sotto li Senesi	34 40	42 20
Volfinium	‡hoggi Bolsena }	35	42 20
Suderno	†Soriana	35 30	42 0
Ferentia	†Feniano	35 30	42 30
Villa di Elbio	†Lago di Vico	35 50	42 6
Sutrio	‡hoggi Sutri	36	42 10
Tarquina	‡distrutta	35 20	42 0

DELLA GEOG. DI PTO.		Lon.	Lat.
Blera	è un castello †Beda	35 40	41 56
Corico	Canino	35 45	41 45
Foro di Claudio	è La Tolpha oue e la minera dell'Allume di Rocca	35 40	41 56
Nepeta	è hoggi Nepi	36	41 50
Falerino	è monte Fiascone	36 30	41 50
Cere	è hoggi Cera	36 20	41 56
Le citta mediterranee delli Sennoni †hoggi la marca d'anchona, sono queste.			
Suasa	è ruinata	35 30	43 20
Ofra	è ruinata	36	43 30
Le citta mediterranee delli Piceni è La Marca } sono queste.			
Traiana	è destrutta	36 30	43 26
Vrfa baluia	è Verchiano	36 56	42 56
Settempeda	è destrutta S. Seuerino	36 56	43 10
Cupra montana	è Curualdo	37 30	43 10
Firmio	è uolgarmente Fermo	37 30	42 56
Asculo	è Ascoli }	38 20	42 50
Hadria	è destrutta	38 45	42 45
Le citta delli Vmbri, che sono sopra li Toscani sono queste, †Ducato di Vrbino			
Pitino	è Petra molina	34 40	43 15
Tiferno	è Citta di castello	34 40	43 26
Foro di Sempronio	è Fossombrone	34 50	43 30
Isuio	è la Chiesa	35	43 6
Esi	è Exi	35 20	43 20
Iufico	è Saffo ferrato	35 30	43 6
Pertia ouero Perugia	è Perugia }	35 30	43 50
Centino	è Sentino	36 30	42 50
Elifio	è Asifi	35 20	42 45
Camarinno	è Camerino	36	43 0
Nuceria	è Nocera	35 50	42 20
Le citta tra terra delli Vilumbij, che sono piu orièntali delli Vmbij, †hoggi il ducato di Spoleto, sono queste.			
Arna	è destrutta	35 20	42 40

✠ LIBRO III. ✠

Lon. La. 79

Ispolo	☿ Ispello Spele	35 40	42 20
Turde	☿ Tuderto Todi ☾	35 50	42 50
Foro Flamminio	† hoggi Fuligno	36	42 40
Spoleto	☿ uolgarmente Spuleto	36 20	42 45
Meuania	† destrutta	36 15	41 30
Ameria	† Melia	36 30	42 15
Nagna	† Narni hoggi	36 30	42 30
Orciculo	† Ariete	36 45	42 30

Le citta delli Sabini, † hoggi Sabina, che sono piu orientali delli Vilumbri.

Nursia	☿ hoggi Norcia	36 45	42 50
--------	----------------	-------	-------

Le citta delli Equicoli, che sono piu orientali delli Sabini

	☿ chiamati Ceculi ☾		
--	---------------------	--	--

Obricolo	† destrutta	37	42 20
Gliterno	☿ uolgarmente Celano	37 30	42 40
Calciolo	☿ Tagliacozzo	37 20	42 20

Le citta delli Marfi, che sono piu orientali delli Equicoli ☿ hoggi Abruzzo con le parti che seguitano.

Esso ouero Capra	† Cassana	37 40	42 30
Alfabuceilo	† destrutta	38	42 20

Le citta de gli Pregutij, che sono piu orientali dei Marfi ☿ uolgarmente Abruzzesi

Beretra	† Bisignano	38 30	42 30
Interannia	☿ destrutta Teramom	38 20	42 20

Le citta de gli Vestini, che sono piu orientali de gli Pregutij.

Pinna	☿ hoggi Pena	39	42 40
Auia	† destrutta	39	42 30
Amiterno	☿ e ruinata, hoggi Aquila ☾	39	42 15
Angolo	☿ S. Angelo	30 30	42 30

Le citta fra terra de gli Marucini † hoggi Chietini

Teatea	☿ Tieti † hoggi citta de Chieti	39 45	42 30
--------	---------------------------------	-------	-------

Le citta fra terra de gli Latini ☿ Volsci, & Rutuli ☾
† Campagna de Roma.

* Roma		36 40	41 40
Tibure	† Theoli	36 50	42 0

DELLA GEOGR. DI PTO.		Lon.	Lat.
Preneste	☿ hoggi prenestina	37 30	41 50
Tusculo	† Torice	36 50	41 45
Ardea	☿ Riccia castello	37 0	42 20
Ardea	☿ e castello, gia fu di		
Turno, & dei Rutuli	☿	36 45	41 30
Nomento	☿ e abandonato, hoggi		
ui si ueggono alcune Torri	☿	37 30	42 10
Treba	† Tibur	37 30	41 45
Vempso	† Val Montone	37 30	41 30
Velitro	☿ uolgarmente Veletri	37 10	41 30
Lanubio	☿ Lauinio castello † destrutta	37 15	41 36
Atina	† destrutta	38 15	42 0
Fidene	† ruinata	38	41 56
Frusino	☿ Frusinona	37 50	41 45
Ferentino	† Florentino	38	41 40
Prierno	☿ hoggi Piperno	37 45	41 36
Secia	☿ Setia † Cioci	38	41 30
Aquino	† Sonino	38 30	41 56
Sora	☿ Ducato Sorense † ponte coruo	38 20	41 40
Miniurna colonia	☿ ruinata, hoggi Ta-		
ietto castello	☿	38 20	41 56
Fundo	☿ uolgarmente Fundi	38 10	41 30
Le citta infra terra delli Peligni	☿ Valuefi, doue		
e Peleno	☿		
Curfinio	☿ hoggi Pratula	40	42 20
Sulmone	† Salmona	40 30	42 10
Le citta fra terra delli Fretani	† hoggi lansanesi sono que-		
ste	☿ i Ferentani sono doue e Villa franca.		
Anflamo	☿ Lanciano	41 30	41 20
Larino	☿ Rinnouato † hoggi si acha Villa	41 30	41 30
Le citta delli caraceni	† hoggi principato che sono sotto		
li Fretani sono queste.			
Ausidena	☿ castello † Ausidena	40 40	41 43
Le citta delli Sanniti	☿ chiamati anchora Sabelli,		
che sono sotto li Peligni & Caraceni.			
Boiano	☿ Bouiano † Beneuorlo	39 10	42 0

✠ LIBRO III. ✠

		Lon.	La.	30
Efemia	†Sergnia	39	42	20
Sepino	†Sanguine castello	39 30	42	50
All'pha	†Benefuino	40	41	45
Tutico	†Triuetto	40 10	41	40
Telefia	†destrutta hora	40 30	41	20
* Beneuento	☿anticamente Maleuento, †hoggi Beniuento.	41	41	20
Clusio	Conza	41 20	41	26
Le citta fra terra delli Campani de Lauor.		†hoggi Terra		
Venafro	☿campi Venafri, hoggi Benafro	38 40	41	40
Teano	†I heano	39	41	50
Suessa	☿chiamata Pometia hoggi Sessa	38 40	41	26
Cales	☿Galeno, hoggi Carinola	39 40	41	30
Casilino	☿Castelluccio	39 15	41	40
Trebula	†hoggi Trepergule	39 56	41	30
Foro di Pompilio	☿ruinato	39 45	41	15
* Capua		40	41	10
Abella	†Velino	42 20	41	10
Atella	☿fu ruinata, hoggi ui e Anuerfa	40 10	41	6
Le citta fra terra delli Picentini		†principato de Melphi.		
Nola	†Nola	40 15	40	50
Nuceria colonia	Nucera	40 30	40	40
Le citta fra terra delli Lucani te di Calabria.		Lucania Basilicata, Par		
Vici	†Laorina	40 40	40	20
Compfa	Gaziano	40 30	40	20
Potentia	Lapola	40 40	40	15
Blanda	†Castel amar della brucha	40 20	40	10
Grumento	†Gropuli	40 36	39	45
Le citta fra terra delli Irpini, che sono piu orientali delli Picentini, & Lucani.				
Aquilonia	†destrutta	41	41	0
Abellino	†la barba	40 50	40	45
Eculano	☿hoggi Loconiano	41 20	40	45
Fratuolo	†Palo	41	40	20

♂ DELLA GEOGR. DI PTO.		Lon.	Lat.
Le città fra terra delli Pugliesi, & Daunij † hoggi Pulia piana.			
Teano	†Gedonia	41 40	41 26
Nuceria delli Pugliesi	‡hoggi Luceria	41 30	41 0
Vibarno	†Bonceuno	42	41 0
Arpi	†Ascole	41 40	41 15
Erdonia	†destruta si troua una capella dit- ta S. Vito.	41 20	40 26
Canusium	†Canosa	42 6	40 30
Le città Mediterranee de i Pugliesi Peuentini			
Venusia	†Venosa	41 40	40 30
Celia	†Celia	42 10	40 15
Le città fra terra delli Brutij † Calabria alta			
Numistro	†destrutta	40 20	39 10
Consentia	‡Cosenza	40 40	39 30
Vionualenza	‡hoggi Biuona	40 15	38 56
Le città fra terra della magna Grecia † hog- gi Calabria bassa			
Petilia	‡Altemura castello	40 45	39 0
Abistiro	†Ciliano	40 45	39 36
Le città fra terra delli Salentij † hog- gi terra Dotranto			
Rudia	†Rotiliano	40 50	39 45
Nerio	†Leortaia	41	39 36
Aletio	†Leçe	41 15	39 0
Baubota	†Bafardo	42 15	39 15
Vssento	†Vgenti	41 30	39 40
Vereto	†Vetrana	42 20	39 0
Le città di Calabria fra terra			
Sturni	†Stiltano	42 30	39 20
Vreto	†Vfano	42 30	39 30
Le Isole che sono appresso all'Italia nel mare Ligustico sono queste			
Gorgone Isola	†La Gorgona	32 30	42 0
Ethala Isola	†non si troua altrimenti	30 40	42 0
Capraria Isola	†Caprara	32	42 0

Ilua

Ilua Isola ¶ hoggi Helba del signor di Piò
bino 33 42 0

Nel mar Tirrheno sono queste Isole

Planasia Isola	†la Pianosa	34	41	0
Pontia Isola	¶ uolgarmēte Ponce	37 20	40	45
Pandatoria Isola	†Palmaria	37 50	40	45
Parthenope Isola	¶ Bentelien	38 20	40	45
Procita Isola	¶ uolgarmēte procida	38 45	40	40
Pitheculia Isola	¶ hoggi Ischia	39 20	40	30
Craprea Isola	†Capri	39 20	40	10
Sirenuse Isole	†Galle	39 30	39	56

¶ Le Sirene furono tre meretrici, & altre tante sono queste Isole, cioè Parthenope, Leucosia, & Ligia. Parthenope e interpretata Vergine, Leucosia biāca, & Ligia, Cantatrice ¶

Nel mare Ionio sono le Isole chiamate Diomedee ¶ Isola di Tremito ¶ & sono, 5. il sito delle quali ha gra. 40 40 43 0

SITO DELL'ISOLA DI CIRNO,

ouero di Corsica, Ca. II.

Tauola. vij. d'Europa.

¶ La Corsica e hoggi sotto il Dominio de Genouesi, abundantissima di Vino ¶

Cirno Isola chiamata parimēte Corsica, e circondata uerso occidente, & uerso settentrione dal mare Ligustico, Verso leuante poi dal mare Tirrheno, & uerso mezzo giorno da quel mare, che e tra essa & la Sardegna. Il suo lido si descriue i questo modo, cominciādo da mezzo il lato settentrionale.

Bocca del fiume Valerio	† Riggi F.	30 40	41	0
Tilosso promontorio	† C. Reuelar	30	41	30
Lido di Gessa	† Calui citta	30 30	41	20

Descrizione della parte occidentale

Attio promontorio		30	41	40
Golfo Casalo	† S. Fiorenzo	30 15	40	26
Viriballo promontorio		30	40	30
Bocca del fiume Circidio		30	40	26
Rhetio Monte	† monti di mezo	30	40	20

L

* DELLA GEOGR. DI PTO. *		Lon.	La.
Rhio promontorio		30	40 15
Vrcinio'citta	†Aiazo	30 10	40 10
Lido arenoso		30 15	40 0
Bocca del fiume Locra		30 10	39 50
Pauca citta	†Pauonia	30 15	39 45
Bocca del fiume Ticario		30 15	39 40
Porto Titano		30 20	39 36
Fifera citta	†Figari	30 30	39 30
Bocca del fiume Pitano		30 15	39, 20
Mariano promontorio & citta		30 50	39 30
Descrizione della parte Meridionale.			
Palla citta	†Polo	31 20	39 20.
Porto Siracusano	☿ hoggi Bonifacio	31 26	39 26
Citta rossa		31 26	39 36
Graniaco promōtorio	†C.S. Amanfa	31 30	39 40
Alista citta	†Istria	31 30	39 45
Porto philonio	†phauona loco deserto	31 45	39 56
Descrizione della parte orientale.			
Bocca del fiume Hiero	†Solensara F.	31 30	40 0
* Valeria colonia	☿ Aleria si debbe dire fatta Colonia da Silla dittatore	†hoggi Leria	31 30 40 6
Bocca del fiume Rotano	†Aleria F.	31 30	40 20
Porto di Diana	† hoggi Stagno dove si troua ostrige	31 20	40 20
Tutela Altare	†la Caloniga	31 30	40 30
Bocca del fiume Tuola.	†Gallo F. daltri porrage F.	31 30	40 36
Mariana citta	☿ chiamata cosi da Marrio	† Marano	31 20 40 40
Vago promontorio	†E fatto spiaggia	31 36	40 45
Mantino citta	†trouinata	31 20	41 0
Clunio citta	†distrutta	31 20	41 10
Descrizione del lato settentrionale			
Sacro promontorio	†C. sagri	31 36	41 30
Centurino citta	†Centuri	31 15	41 30
Cenelata citta	†le Canelle	31	41 6

Tengono questa Isola popoli, che habitano per le uille. Il lato adonque occidentale habitano i Cerui-

ni, sotto il mōte Aureo, ilquale ha gradi	Lon.	Lat.	
	30 45	40 45	
Sotto costoro sono i Tarrabeni	30 15	40 45	

Poscia sono i Titiani, & dopo questi i Balatoni

La parte piu settentrionale tengono i Vanacini, sotto i quali sono i Celebesi, & dopo questi gli Licnini, & i Macri-
ni. Dopo costoro sono gli Opini, & poscia i Simbri, & i
Coimaseni, sotto i quali piu meridionali sono i Subasani

Le citta fra terra sono queste,

Ropico	†Rogela	30 15	41 0	0
Cersuno	‡Nebio	30 30	41 0	0
Palanta		30 20	40 45	
Lurino		31	40 45	
Aluca		30 20	40 30	
Olinco		30 30	40 30	
Sermitio		30 20	40 20	
Talcino		30 45	40 30	
Venicio		30 50	40 30	
Cenesto		31	40 15	
Opino		31 20	40 26	
Mora		30 30	40 0	
Matiffa		30 45	39 36	
Albiana		31	39 30	

SITO DELL'ISOLA DI SARDE

gna. Cap. III.

Tauola settima d'Europa.

‡ La Sardegna fu chiamata anticamente Sandaliota, & parimente Ichnusa

LA Sardegna Isola e circōdata uerso l'oriēte dal mare Tir-
rheno da mezzo giorno dall'Africano: dal occidente dal
Sardoo. Da settētriōe dal mare che passa tra essa: et la Corsica
I suoi lidi si descriuono in questo modo

Dalla parte occidentale sono

Gorditano promontorio

29 50 38 45

L ij

DELLA GEOGR. DI PTO. ♀	Long.	Lat.
Tilio citta	♁ S. Reparata	30 38 40
Porto Nimpheo		30 10 38 30
Hermeo Promontorio		30 38 15
Bocca del fiume Temi		30 15 38 0
Porto Coracode		30 20 37 36
Tatra citta		30 20 37 20
Bocca del fiume Thirfo		30 30 37 10
Vselle citta Colonia		30 30 36 56
Bocca del fiume Sacro		30 30 36 40
Osea citta		30 30 36 30
Fano di Sardopatore		30 30 36 20
Napoli		30 40 36 30
Pachia promontorio		30 40 36 0
La descrizione del lato meridionale		
Pupulo citta		30 50 35 40
Porto Solcio		31 15 35 50
Penisola		31 30 35 45
Porto Bioea		31 40 35 50
Porto Hercule		32 35 50
Nora citta		32 35 26
Lido Anneo		32 6 35 56
Cuniochario promontorio		32 15 35 36
La descrizione del lato orientale		
♁ Caralli citta, & promontorio	♁ uolgarmente Caller citta	
principale, doue secondo il Boccacio e un promōtorio chia-		
mato del medesimo nome ♁		32 30 36 0
Golfo Carallitano		32 10 36 20
Sufalei uilla		31 56 36 40
Porto Supicio		31 50 37 10
Bocca del fiume Sepro		32 37 0
Bocca del fiume Cedro		32 38 0
Feronia citta		31 45 38 10
Olbia citta		31 40 38 30
Porto Olbriano		31 40 38 45
Colimbario promontorio		31 45 39 0
Arti promontorij		31 45 39 30

Descrittione del lato settentrionale

Errebantio promontorio	31	30	39	30
Plubio citta	31	30	39	6
Giuliola citta	31	10	39	0
Tibula citta	30	40	38	50

* Torre di Biffone citta & hoggi Sardos 30 15 38 50

La parte dell' Isola piu settentrionale la tengono i Tibulatij, et i Corsij. Sotto costoro sono i Coracensij, & Carensij. Piu oltre sono i Conusitani, sotto i quali sono i Sulcitani, et i Lucij Idonesij. Dipoi sono gli Esaronesij, et sotto costoro i Cornefij, i quali si chiamano Echilesii. Oltr' a questi sono i Raucesij, & piu oltre i Celsitani, & i Corpicesii. Poscia piu auanti sono gli Scapitani, & i Siculesii, sotto i quali sono i Napoliti, & i Valerini. Quelli, che sono piu meridionali sono i Solcitani.

Le citta fra terra sono queste.

Ericeno	31		38	30
Ereo	31	30	38	40
Gorulli uecchia	30	30	38	30
Bofa	30	30	38	15
Macosifa	31	15	38	15
Sotto lequali sono i monti Menomeni	31		38	0
* Gorulli nuoua	30	30	37	20
Saralapida	31	15	37	45
Corno & Galea	30	30	37	45
Aque Hissitane	30	40	37	15
Aque Lefitane	31	30	37	45
Lefa	31	30	36	36
Aque Napolitane	31	45	36	10
Valeria citta	31	56	36	0

L' Isole, che sono intorno a Sardegna sono queste

Fintone	30	40	39	6
Elba	30	20	39	20
Nimphea	29	45	29	30
Herculea	29	20	39	0
Diabate	29	30	38	45
Hieraco, cioe Isola di Sparuieri	30		35	45

L tij

DELLA GEOG. DI PTO.	Lon.	Lat.
Piumbea	30 30	35 30
Ficaria	33	37 20
Hermea	33	39 0

SITO DELL'ISOLA DI SICILIA.

Cap. IIII.

Tauola settima d'Europa.

☞ Sicania, Triquetra, & Trinacia si chiama, hoggí sotto il reame di Spagna ☞

LA Sicilia e circondata uerso occidente, & uerso settentrione dal mare Tirreno, uerso mezzo giorno dall'Africano, & uerso l'oriente dal Hadriatico. I lidi suoi stano così Il mezzo del lato settentrionale, ilquale e acutissimo, & borealissimo, si chiama

Peloro promontorio	†C. del faro	39 20	38 36
Descrizione della parte occidentale nel mare Tirreno.			
Falacro Promontorio.	†Sasso colmo i mezzo del Faro & di taolazzo.	39 20	38 36
Mile	☞ Melazo	39	38 30
Bocca del fiume Eliconio	†Oliuèri F.	38 50	38 26
Tindario	†Tindaro rouinato	38 30	38 20
Bocca del F. Timetho	†il fiume di pati	38 20	38 25
Agathirio	†Piraino	38	38 15
Alontio		37 50	38 10
Bocca del F. Chida	†Rosmarino fiume	37 45	38 6
Calatta	†Calaua	37 40	37 56
Alefa	†Caronia	37 40	37 45
Alete	†Tuffa	37 36	37 47
Bocca del fiume Monalo	†Mal pertuso F.	37 30	37 47
Cefaledi	☞ Cephalodo †Cephalu	37 20	37 40
Bocca del fiume Himera	†falso F.	37 15	37 20
Therme Himere, citta	☞ hoggí Termine ☞	37 6	37 15
Oluli	†Solanto doue si pescha li toni	37	37 20
Bocca del fiume Eleuthero	†Apõte cotto F.	37	37 6
Panormo	☞ hoggí Palermo citta principale	37	37 0
Bocca del fiume Bathi	†F. freddo	37	36 40

✠ LIBRO III. ✠ Lon. La. 84

Cetaria	† Cantarana rouinata	37	36 45
Drepano	¶ uolgarmente Trapani	37	36 20
Segestano citta mercantile	† castel Amar	36 30	36 30
Egitharso promōtorio	† C. de S. Thodaro	36 50	36 15
Descrittione della parte meridionale nel mare Africano			
Bocca del fiume Acitho	¶ Acis, Acilio	37 30	36 6
* Lilibeo citta, & promōtorio	† C. Boeo,		
& la citta di Marsalla		37	36 0
Bocca del fiume Selenunte		37 20	36 15
Bocca del fiume Mazara	† mazzara et F.	37 30	36 15
Pintia	† li Pulici tempio rouinaro appres-		
so Mazzara		37 40	36 20
Bocca del fiume Sossio		37 45	36 20
Bocca del fiume Isburo	† Garbo F.	38 6	36 26
Heraclea	† Xacca	38 20	36 26
Bocca del fiume Hissa	† Platina F.	38 30	36 26
Agragantino citta mercantile	¶ Agrigen-		
to, uolgarmente Gergento	¶	38 50	36 26
Boc ca del fiume Himera	† Salso F.	39	36 20
Bocca del fiume Iporo		39 15	36 20
Bucra promontorio	¶ hoggi Butera		
† C. longobardo		39 20	36 20
Caucana porto	¶ Raracara † Camarana	39 30	36 15
Bocca del fiume Motichano	† Comisu F.	39 40	36 20
Odissea, ouero Vliſſea Promōtorio	† C. Ra,		
ſcarābei		39 50	39 15
Descrittione della parte orientale nel mare Hadriatico.			
Pachino promōtorio	† C. passaro	40	36 20
Phenico porto	† porto di notte	39 45	36 30
Bocca del fiume Orino	† Falconara F.	39 45	36 40
Longo promontorio	† C. Razi cazir	39 50	36 45
Peninsula		39 40	36 56
* Stracusa Colonia	¶ uolgarmente Sa-		
ragofa		39 30	37 15
Bocca del fiume Alabo	¶ Alabas, Alpheo con la fonte Are-		
thusa	† hoggi lochio de la Zilica	39 26	37 30

♁ DELLA GEOG. DI PTO. ♁		Lon.	Lat.
Tauro Promōtorio †	†Pisola di magnifi peninsula.	39 30	37 20
Bocca del fiume Pātacchio †	†Marcelino F.	39 20	37 36
* Catana colonia	‡uolgarmēte Catania	39 36	37 40
Bocca del flu. Simeto †	†Mucaba lūchiola F.	39 20	37 45
Tauromenio colonia †	†Taormina	39 30	37 50
Argeno Promōtorio †	†C. de S. Alexi	39 30	38 10
Mettena in lo stretto ‡	‡uolga: mēte Messina	39 30	38 30
I Monti famofi di Sicilia sono questi,			
Etna	‡ Mongibello	39	38 0
Cratas †	†monte miragel appresso Palermo	37 40	36 40
Le parti settētrionali sono habitate dalli Messenij, & lle di mezzo da gli Orbiti, et Catanei † hoggi si domāda Val de Mona.			
Le parti meridionali le tengono gli Segeftani, & gli Siracusani † hora la ual di Noto.			
Le citta fra terra in Sicilia sono queste,			
Capitio	†Capitio	38 20	38 15
Abacena		39	38 15
Imichara		38 30	38 0
Tiffa ‡ Tisse †	†Terra ticha	38 50	38 0
Aleta	†Colifano	37 50	37 50
* Centuripe	‡ Cētoropia la chiama		
Strabone	†hoggi Contorbi	38 30	37 45
Dimetho	†Torre del diuoto	38 50	37 50
Etna	‡ Gange	39 20	37 45
Agurio		38 15	35 0
Herbita ‡ S. Nicolo †	†hoggi Nicosia	38 40	37 30
Sergentino		38 30	37 30
Hidra †	†Cadra appresso leontini	38 30	37 20
Leontio	‡ destrutta, da cui i Leon		
tini	†hoggi leontini	39	37 30
Erbeffo		37 50	37 20
Neeto	†Notto citta	38 20	37 26
Mene	†Spara Surno	38 50	37 26
Paciore ‡	‡Palazollo appresso Syracusa	37 20	37 10
Affero	†Azaro	37 40	37 20

✠ LIBRO III. ✠ Lon. La. s. s.

		Lon.	La. s. s.
Enna	†Enna	38 6	37 6
Pietra	†Plazza	38 40	37 6
Megara	†Augulta	39 15	37 15
Hibla	⚡ Mōte, & castello †hoggi Mellili	38 20	37 0
Engio	†Gange	39	37 0
Cotirga		38	36 45
Caciro	†Cassarò	38 40	36 45
Acra	†Chiarà monte	39 15	36 40
Schera	†Calametta ruinata app̃sso alcanio	37 30	36 50
Triocla	Randazzo	38	36 45
Agraga	†Monte secho	38 30	36 40
Motuca	†Moducha appressò Syracusa	39 26	36 40
* Segesta	⚡ desolata ⚡	37 10	36 30
Lego		37 30	36 20
Entella	†Castel Vetrano	37 45	36 30
Ancrina		38 30	36 26
Phthinthia		38 40	36 30
Gela	⚡ Gherza †Galati in val de notte	39	36 30
Camarina	†Camarana	39 20	36 26
Eloro	†Via Calorina	39 40	36 30
Ina		30 30	36 26
Elcethio		37 15	36 15
L'Isola, che sono appressò Sicilia	⚡ Isola Eolte, et Vulcanie.		
Didima	†Saline	39	39 0
Hicelia	†panaria	39 20	39 0
Ericode	Ericusa †Alicur	38 20	38 45
Phenicode	⚡ Phenicusa Felicur	38 30	38 50
Vulcano	†Vulcano	38 50	38 36
Lipara	⚡ Lipari Isola, & citta ⚡	39	38 45
Euonimo	⚡ Euonima †Vulcaneto	39 30	38 45
Strōgile	⚡ Strōgila †Stromboli	39 20	38 45
Vstica Isola, et citta	†Vstica	36 30	38 45
Osteode	†li Poecelli	36 15	37 0
Phorbantia	†Leuanso	36	36 10
Egusa	†Fauagnana	36 15	36 6
Sacra	†Maretamo	36	6 0

♂ DELLA GEOG. DI PTO. ♀	Lon.	Lat.
Paconia † Pantalaria	36 30	35 50
Eolia	37	39 0

SITO DELLA SARMATIA D'EUROPA.
Cap. V.

Tauola settima d'Europa.

La Sarmatia, ouero Sauromata e diuisa in diuerse regioni
cioe Polonia, Rossia, Prussia, Lituania, Liuania,
Podolia, & Moscouia }.

LA Sarmatia, che e in Europa termina uerso settentrione
con l'Oceano sarmatico, appresso il golfo chiamato Ver-
nedico, & con una parte della terra non conosciuta secondo
questa descrizione.

Dopo la bocca del fiume Vistula, ilquale ha gradi	45	56 0
Bocca del fiume Croni † Passaria F.	50	56 0
Bocca del fiume Rubone † Pregel F.	53	57 0
Bocca del fiume Turonto † Memel F.	56	58 30
Bocca del fiume Chersino † Cang F.	58 30	59 30
Sito del lido, ilqual e sotto il Paralello, che passa per Thile cioe la fine del Pelago del- la terra conosciuta. ha gradi	62	63 0
La fine appresso alla parte meridionale di Sar- matia, che si descriue per le fonti del fiume Tanai ha gradi	64 : 63 et 64 :	58
Verso l'occidente termina col fiume Vistula, & con quella par- te, che e tra l'origine di esso fiume, & la linea dei monti Sarma- tici, & con essi monti. Il cui sito e stato gia detto.		
Verso mezzo giorno termina con li Iazigi Metanasti [populi cosi chiamati }.		
Et uerso la parte australe con la fine de i monti Sarmatici, i quali hanno gradi	42 30	48 30
Fino al principio del monte Carpatto [Cra- pak monte } ilquale ha gradi	46	48 30

Si congiunge con la Dacia, appresso al medesimo Paralello, per fino alla bocca del fiume Boristhene. Et di quindi termina con il lido di Ponto per fino a Carcinito fiume. La descrizione adonque di questo lido sta così.

	Lon.	Lat.
Bocca del flu. Boristhene †Neper F.	57 30	48 30
Fonti del fiume	52	53 0
Bocca del fiume Hipane	58	48 30
Selua di Diana Promōtorio †Pidea citta	58 30	47 45
Isthmo del corso d'Achille.	59	47 40
Il Promontorio occidentale del corso d'Achille, chiamato Promontorio sacro †Sagori	57 50	47 30
La parte occidentale chiamata Misari Promontorio	59 45	47 30
Cephaloneso	59 45	47 50
Bon porto †Porto bo	59 30	48 0
* Tamiraca	59 20	48 30
Bocca del fiume Carcinito	59 40	48 30
Dopo queste segue l'Isthmo, il quale d'uide Taurica peninsula, il cui fine, il quale e nel golto Carcinito †golfo de Nigropoli ha parti	60 20	48 20
Quello poi, che e in la palude Bice †Seschan	60 30	48 30
Verso oriente termina con l'Isthmo del fiume Carcinito, & con la palude Bice, & con un lato della palude Meotida, per fino al fiume Tanai, & con esso fiume Tanai, & con il meridiano, che comincia dalle fonti del fiume Tanai, uerso la terra incognita, fino al predetto fiume.		
Descrivesi adonque questo lato in questo modo.		
Dopo l'Isthmo, che e appresso al fiume Carcinito della palude Meotide segue.		
Nouamenia †Castel bianco	60 30	48 40
Bocca del fiume Passiasco	60 20	48 40
Liano citta †Saline	60	49 15
Bocca del fiume Bici †Buges	60 20	49 30
Era citta	60 30	49 40
Bocca del fiume Gero †Pomponio Mela mette Gero nel		

✠ DELLA GEOG. DI PTO. ✠		Lon.	Lat.
golfo Carcinite.		61	49 50
Cnema citta	✠ Comania	62 30	49 45
Agaro Promontorio		63	49 40
Bocca del fiume Agaro		62 30	50 30
Bosco, Selua di Dio.		62 40	51 15
Bocca del fiume Lico.		63	51 30
Higri citta	✠ Tabardi	63 30	52 30
Bocca del fiume porito		64 30	53 0
Carea uilla		65	53 30
Bocca occidentale del fiume Tanai	† Don F.	66 10	54 10
Bocca orientale del medesimo		67	54 30
Volta del medesimo		72 30	56 0
Fôti del fiume medesimo	† Ioanis fonte	64	58 0
Dopo questi e il fine predetto alla terra non conosciuta ilquale ha gradi			
E oltre a cio e cinta la Sarmatia da altri monti, delli quali que- sti sono quelli, che si nominano.		64	63 0
Teuca monte	✠ altrimêti Peuca	51	51 0
Monti Amadoci		59	52 0
Bondino monte		58	55 0
Alauno monte		62 30	55 0
Carpato mōte gia detto	✠ Crapack	46	48 30
Monti Venedici		47 30	55 0
Monti Riphei		63	57 30
Quella parte del fiume Boristhene, che e ap- presso alla Palude Amadoca ✠ hoggi si chiama Boh } ha gradi			
		53 30	50 20
La fonte del medesimo piu settentrionale			
		52	53 0
Tra li fiumi che sono sotto il fiume Boristhene e il fiume Ti- ria, ilquale termina i confini di Dacia, & di Sarmatia, dalla uolta, i cui gradi sono			
		57	43 30
✠ Hester fiume della Rossia Rossa } fino al- la fine, i cui gradi sono			
		49 30	48 30
Il fiume Assiace trascorre anchor egli per la Sarmatia sopra Dacia, fino al monte Carpato.			
Tengono la maggior parte di Sarmatia p tutto il golfo Vene-			

dico le genti chiamate Venede, et sopra la Dacia habitano gli Peucini, et gli Basterni, et p tutto il lato della palude Meotide stanno i Ghiazigi, & i Rossolani, & piu dentro gli Amassobij & Questi alcuni credono essere gli Moscouiti } & gli Alauni Scithi. La Sarmatia lungo al fiume Vistula habitano, sotto gli Venedi i Githoni, et poscia i Phinni & hoggi di qua, et di la da la riuu del fiume Vistula e la Prussia, & i populi chiamati Pruteni p fino al mare, la cui citta chiamano Borgo di S. Maria } Dopo costoro sono i Sulani, et sotto questi i Phrügudioni. Piu oltre sono gli Auarini cioe app̃sso, doue nasce il fiume Vistula. Piu sotto sono gli Ombroni, et poi gli Anartophratti. Poi i Burgiöi. Poi gli Arseti. Poi gli Saboci, et poi i Piengiti, et i Biessi appresso al mōte Carpatö. Di tutti questi sotto i Venedi sono piu orientali i Galindi, i Sudini, & parimēte gli Stauani fino a gli Alauni. Sotto i quali sono gli Igilioni, & poscia gli Cestoboci, & gli Tranomōrani, p fino a i mōti, chiamati Peucini. Il resto del golfo Venedico appresso all'Oceano habitano i Velti, sopra i quali sono gli Hossij, et poscia i Carboni, i quali sono setrètrionalissimi. & I nostri dicono, che piu oltre app̃sso l'Isthmo di Norbega, et Suetia sono gli Laponi, et piu auãti, quasi sotto una pperua caligine sono i Pimmei } di questi sono piu orientali gli Careoti, et gli Sali. Sotto a i quali sono gli Agathirli, & poscia gli Aorsi, et i Pagiriti. Sotto costoro fino a i mōti Riphei sono i Sauari, et i Borusci, et piu oltre gli Acibi, et i Nasci. Sotto i quali sono i Vibioni, et gli Idri, & sotto i Vibioni, fino a gli Alauni & I nostri dicono Alauni, & Procopio gli chiama Hūni } sono gli Sturni. Tra gli Alauni poi, & gli Amassobij sono gli Carioni, & i Sargatij, & appresso la uolta del fiume Tanai habitano gli Ophloni, & i Tanaiti. Sotto i quali sono gli Osili, fino a i Rossolani & chiamati da noi Rutheni, Rossi, & regno di Rossia } Tra li Amassobij, & i Rossolani sono gli Reucanali, & gli Essobigiti. Et similmente tra gli Peucini, & i Basterni sono i Carpiani: sopra i quali sono i Geuini, & poscia i Bodini. Tra li Basterni poi, & i Rossolani i Chuni. Et sotto i proprij monti sono gli Amodoci, et i Nauari. Intorno alla palude Bice habitano i Torreccadi & Podolia } & appresso il corso Achilleo sono gli Tauroscithi. Sotto i Basterni appresso Da

DELLA GEOGR. DI PTO.	Lon.	Lat.
cia sono i Tagri, & sotto a essi i Tiiangiti. Sotto la uolta del fiume Tanai sono posti gli altari d'Alessandro sotto gradi.	63	57 0
Gli altari di Cesare sotto gradi	68	56 30
Et tra le botche del fiume e Tanai citta {chiamata Alopeia}	67	54 30
Le citta fra terra che sono tra li fiumi lungo al fiume Garcinito sono queste.		
Carcinna citta	59 30	48 55
Torocca	58 30	49 0
Pasiri	58 30	49 30
Hercabo	58 30	49 15
Tracana	58 30	49 45
* Naubarò	58 30	50 0
Intorno al fiume Boristhene sono queste.		
Azagario	56	50 40
Amadoca	56	50 30
Saro	56	54 0
Serimo	57	50 0
Metropoli {Miletopoli secondo Plinio}	56 30	49 30
* Olbia chiamata parimente Boristhene	57	49 0
Sopra Assiace fiume e la citta		
Ordesio	57	48 30
Et appresso all'intrata del fiume Boristhene.		
Leio citta	54	50 15
Sarbaco	55	50 0
Hroffo	56	49 40
Sopra poi al fiume Tira appresso la Dacia sono le citta.		
Carroduno	49 30	48 40
Metonio	52	48 30
Clepidana	52 30	48 40
Vibantauario	53 30	48 40
Heratto	53 50	48 40
La Isola che e appresso alle fauci del fiume Tanai e chiamata Alopeia, & Tanai Iso- la, ha gradi		
	66 30	53 30

SITO DI TAURICA PENINSOLA. Cap. VI

Tauola ottava d'Europa.

☞ Oggi si chiama Iartaria minore, Gazania & Precopita, e signoreggiata da i Tartari simili a i Turchi secondo, che scriue Paulo Giouio. ☞

TAurica chersoneffo confina da ogni parte così. Dal golfo Carcinito fino alla palude Bice termina con l'Isthmo uicino, & con il lido del Ponto, & del Bosphoro chiamato Cimerio, & della palude Meotide, appresso le parti secondo le infrastrate descrittioni. Dopo l'Isthmo lungo al fiume Carcinito sono queste.

	Lon.	Lat.
Eupatoria città ☞ Pompeiopoli	60 45	47 40
Dandaca	60 45	47 20
Porto de i Simboli	61	47 15
Parthenio promontorio	60 40	47 0
Peninsula	61	47 0
Porto ctenio	61 15	47 6
Fronte d'Ariete promontorio	62	46 40
Charace	62	46 50
Legira	62 30	47 0
Corace Promontorio	62	47 0
Bocca del fiume Istriamo	63 30	47 10
Theodolia ☞ Capha ☞	63 20	47 20
Nimphéo promontorio	63 45	47 30
Del Bosphoro Cimmerio		
Tirittata	63 30	47 40
Pãticapea ☞ poi fu chiamata Phamagoria	64	47 56
Mirmecio promontorio	64	48 30
Della palude Meotide.		
Parthenio	63 30	48 30
Zenone peninsula	63	48 45
Heraclio ☞ Heraclea	62	48 30
Le città, che sono fra terra in Taurica sono queste.		
Taphro	60 40	48 15
Tarona	62 20	48 15
Postigia	63	48 15

DELLA GEOGR. DI FTO.	Lon.	Lat.
Parosta	62 30	48 10
Cimmerio	62	48 0
Portacra	61 50	47 40
Beone	62 50	47 45
Ilurato	63 20	47 56
Satarche	61 15	47 40
Badatio	61 30	47 30
Citeo	62 15	47 30
Tazo	62 40	47 30
Argoda	61 45	47 15
Tabana	62 20	47 15

.SITO DELLI GIAZIGI METANASTI.
Cap. VII.

Tauola nona d'Europa.

¶ Sette castelli si chiamano hoggi, & sono dominati parte dalli Ongari, & parte dalli Valacchi ¶

LI Giazigi Metenasti confinano uerso settentrione, con una parte della Sarmatia detta in Europa, Verso mezzo giorno con i monti Sarmatici fino al monte Carpat. Verso occidente, & mezzo giorno con la parte gia detta di Germania, laqual tiene dalli monti Sarmatici predetti fino alla uolta del Danubio fiume, laquale e appresso a Carpi, & di quindi confina con una parte di esso fiume Danubio fino all'intrata del fiume Tibisco, ilquale se ne ua uerso settentrione. Il sito della cui intrata ha gradi

46 44 15

Verso oriente poi confina con la Dacia appresso a esso fiume Tibisco, ilquale finisce uerso oriente sotto al monte Carpat, dal quale e anchora portato. I gradi di questo

46 48 30

Le città delli Giazigi Metenasti sono queste.

Vsceno	43 15	48 20
* Gormano ¶ Clesemborgo	43 40	48 15
Abrieta	43 20	48 0
Trisso	44 10	47 45
Farca	43 30	47 40
Candano		

✠ LIBRO III. ✠ Lon. Lat. 89

Candano		44	47 20
Pessio	☿ Furtarca	44 40	47 0
Pattisco		45	46 40

SITO DELLA DACIA. Cap. VIII.

Tauola nona d'Europa.

☿ Parte di Transilvania, & di Valachia, quella cioe che si distende oltre al Danubio fino all'Euffinio ☿

LA Dacia confina uerso settentrione con la Sarmatia, che e in Europa, dal monte Carpato fino alla uolta predetta del fiume Tira, i cui gradi sono come e sta/

to detto. 53 49 30

Verso l'occidente confina con li Giazigi Metanasti appresso al fiume Tibisco. Verso mezzo giorno cōfina con quella parte del Danubio fiume, che tiene dall'entrata di Tibisco fiume fino ad Assio citta, dalla quale fino in Ponto, & fino alla Foce si chiama esso Danubio Istro, Il sito della cui parte cosi sta collocato .

Dopo l'intrata del fiume Tibisco ☿ Tiffa lo chiamano i Barbari ☿ la prima uolta, che fa uerso mezzo giorno ha gradi

47 20 44 45

Appresso l'intrata del fiume Rhabone, che uerso Dacia

49 43 30

Entrata del Ciabro

49 30 43 45

Quello, che e appresso l'intrata del fiume Alura, ilquale andando rapidamēte uerso settentrione diuide la Dacia

50 44 0

La uolta appresso Escuo

51 44 0

La uolta appresso Assio citta

54 20 45 45

L'Acqua, & il Danubio fino alla foce, (come fu detto) si chiama Istro; dalla parte adonque orientale termina col fiume Istro, per fino alla uolta che e appresso a

Dinogetia citta, i cui gradi

53 46 40

M

DELLA GEOGR. DI PTO.

Oltre a cio termina col fiume Hieraso, ilquale entra nel Istro appresso Dinogetta, & corre uerso settentrione, & oriente, fino alla uolta p̄detta del fiume Tira, con Lon. Lat. me e stato detto, I cui gradi sono

53 48 30

Tengono la parte di Dacia piu settentrionale cominciando dalla Regione piu occidentale gli Anarti, i Teurisci, & i Cistoboci, sotto i quali sono i Predauesii, & i Ratacesi, & parimente i Caucoesii. Sotto i quali habitano i Biephi, i Buredeesii, & i Cotesii. Sotto i quali sono gli Albocesii, i Porulatesii, & i Sesi. Sotto i quali piu australi, sono i Saldesii, i Ciagisi, & Piephigi.

Le città di Dacia piu famose sono queste

Rhuconio	46 30	48 10
Docirana	47 20	48 0
Paroliffo	49	48 0
Arcobadara	52	48 15
Triphulo	52 15	48 15
Patridana	53	48 15
Carfidana	53 20	48 15
Petrodana	53 45	47 40
Vlpiano	47 30	47 30
Napuca	49	47 40
Patruiffa	49	47 20
* Saline	49 15	47 10
Pretoria Augusta	50 30	47 0
Sandana	51 30	47 30
Angustia	52 15	47 15
Vtidana	53 10	47 40
Marcodana	49 30	47 0
Ziridana	49 30	46 20
Singidana	48	46 30
Apulo	49 15	46 40
Zermizirga	49 30	46 0
Comidana	51 30	46 40
Rhamidana	51 50	46 30
Piro	51 15	46 0

✠ LIBRO III. ✠ Lon. Lat. 90

Zufidana	52 40	46 15
Paloda	53	47 0
Zuribara	45 40	45 40
Lizigio	46 15	45 20
Argidana	49 30	45 19
Tarifco chiamato Taro ¶ Grossechana	48 30	45 15
* Zarmizegetusa citta regia ¶ Poscia fu chiamata Vlpia		
Traiana, hora si chiama Cron ¶	47 50	45 15
Hidata, cioe acque	49 30	45 40
Netindana	52 45	45 30
Tiafo	52	45 30
Zeugma ¶ Clefemburgo ¶	47 40	44 40
Tibifco	46 40	44 50
Dierna	47 15	44 30
Acmonia	48	45 0
Druphegia	47 49	44 30
Phrateria	49 30	44 30
Pino	50 30	44 40
Amutrio	50	44 45
Sorno	51	45 0

SITO DELLA MISIA SVPERIORE.
Cap. IX.

Tauola nona d'Europa.

¶ Dentro da questi confini si contengono hoggi la Bofnia, la Rascia, & la Seruia. L'una, & l'altra Misia, sono hoggi possedute da i Turchi ¶

LA Misia superiore termina uerso occidente con la Dalmatia, secondo la linea predetta dall'intrata del fiume Sao, fino al monte Scardo, il cui sito ha gradi 47 41 40

Verso mezzo giorno di quindi fino a Macedonia cō la linea, che passa per il monte Orbelo, fino alla fine, il cui sito e

49 42 30
M ij

♁ DELLA GEOGR. DI PTO. ♁

Verſo oriente termina con quella parte della Thracia, che ſi contiene dal predetto ſine, fino al fiume

Ciabro appreſſo al termine, i cui gradi ſono	Lon.	Lat.	
	50	43	0

Confina oltr'a cio con eſſo fiume Ciabro appreſſo alla Miſia inferiore, fino doue il Ciabro entra nel Danubio. I cui gradi

	49	30	43	45
--	----	----	----	----

Verſo ſettentrione cōfina di quindi, fino al fiume Sao con una parte del Danubio .

La parte, che confina con Dalmatia la tengono i Tricorniſi, & quella, che e lungo al Ciabro la tēgono i Miſi, & quella, di dentro piu appreſſo i Piceſi. I luoghi poi, che ſono appreſſo Macedonia gli habitano i Dardani & Quiui deſcriue il Volterrano, la Raſcia, & la Seruia ♁

Lungo al Danubio ſono queſte citta

Singiduno	45	30	44	30
-----------	----	----	----	----

Tricornio	46		44	30
-----------	----	--	----	----

Appreſſo queſta entra nel Danubio il fiume Moſchio.

Viminacio legione	46	30	44	20
-------------------	----	----	----	----

Tanate	47		44	0
--------	----	--	----	---

Eteta	47	15	43	40
-------	----	----	----	----

Dortico	48		43	30
---------	----	--	----	----

Rhetiaria di quelli di Miſia	49		43	30
------------------------------	----	--	----	----

Le altre citta lontane dal Danubio ſono queſte .

Orea	46	45	43	30
------	----	----	----	----

Timaco	47	30	43	0
--------	----	----	----	---

Vendene	48		42	30
---------	----	--	----	----

Velane	49		42	45
--------	----	--	----	----

Le citta, che habitano i Dardani ſono queſte .

Neſſo	47	20	42	30
-------	----	----	----	----

Arrhibantio	47	30	42	0
-------------	----	----	----	---

Vlpiano	48	30	42	40
---------	----	----	----	----

Scupi	48	30	42	30
-------	----	----	----	----

✠ LIBRO III. ✠ 92
 SITO DELLA MISIA INFERIORE.
 Cap. X.

Tauola nona d'Europa.

¶ Sagoria la chiama il Sabelico, hoggi una parte di questa, & una di Thracia si chiama Bulgaria ¶

LA Misia inferiore termina uerso occidente con la parte predetta del Ciabro fiume, & parimēte del Danubio fino alla citta chiamata Dinogetia. Poscia confina col fiume Hierasso, fino alla uolta del fiume Tira, laqual Lon. Lat. uolta, come e stato detto, ha gradi 53 48 30
 Verso mezzo giorno confina con quella parte di Thracia, la quale contiene da Ciabro sopra'l monte Emo, fino a Messembria citta di Ponto, laquale ha gradi 55 44 40
 Verso settentrione confina cō la uolta predetta del fiume Tira fino alla foce di esso fiume.
 Verso oriente poscia con il Pōto Eussinto ¶ hoggi mare maggiore ¶ Il Danubio da Assiopoli, fino alla bocca del Ponto se chiama Istro. La uolta poscia, laquale e alla citta Dinogetia e stata gia detta, & ha gradi 53 46 40
 Il resto poi del ordine delle foci, ouero bocche stanno cosi.
 ¶ Le foci, ouero bocche del Danubio grandi, che sboccano in mare sono quattro, cioe Peuce, Naracustoma, Calostoma, Pseudostoma, Plinio, & Cornelio Tacito ne descriuono sei, agiongēdone a q̄ste, due piccole, cioe Boreostoma, et Spirostoma, Amiano. Statio, e Pōponio Mela ne numerano sette ¶
 La prima parte, laquale e appresso a Nuio duno citta, ha gradi 54 50 46 30
 Di quindi la parte piu australe, che circonda l'isola Peuce, ha gradi 55 20 46 30
 Sbocca questa nel mare, chiamato Ponto, in quella foce, che si chiama Sacro, ouero Peuce a gradi 56 46 15

✠ DELLA GEOG. DI PTO. ✠

La parte piu boreale si diuide anch'essa ap- presso a gradi	Lon.	Lat.
	55	46 45
Et la parte di questa diuisione, che e piu settentrionale si diuid de anchor ella appresso a gradi	55 30	47 0
Poscia la parte meridionale di cotal diuisione si ferma un po- co auanti, che sbocchi in Ponto. Et quella, che e piu setten- trionale fa la palude nominata Thiagola piu settentriona- le, i cui gradi sono	55 40	47 15
Di quindi poi se ne trascorre in Ponto per picciola foce chia- mata parimente Thiagola a gradi	56 15	47 0
La parte piu meridionale della seconda diuisione si diuide an- chor ella in gradi	55 20	46 45
Et quella, che e piu settentrionale, pur di questa diuisione en- tra in Ponto per la bocca chiamata Bo- rio, i cui gradi sono	56 30	46 45
La parte poscia meridionale si diuide an- chor essa ne i gradi	55 40	46 30
Et la parte di questa diuisione piu meridionale entra in Pon- to per la foce chiamata Inariatio. I cui gra- di sono	56 30	46 20
La parte oltre a cio piu settentrionale si diuide similmente an- chor essa a gradi	56	46 40
Et quella di questa diuisione, che ua piu uerso settentrione en- tra in Ponto per la bocca chiamata Pseu- dostomo a gradi	56 15	46 40
Quella poi, che e piu meridionale scarica per la foce, che si chiama Belo a gradi	56 15	46 30
Il lato oltr'a cio di Misia, che e all'oriente confina con il resto delle foci, & Lidi del Ponto, fino al p'detto confino di Thra- cia, & ha gradi	55	44 40
Il sito di cotal lato, dopo Sacro promontorio, doue e la foce del fiume Istro sta cosi		
Ptero promontorio	56 20	46 0
Istropoli	55 40	46 0
Tomi	55	45 30
Gallati	54 40	45 30

LIBRO III. Lon. Lat. 93

Dionisopoli	54 20	45 18
Promontorj di Tiristre	55	45 10
* Odeſſo	54 50	45 0
Bocca del fiume Panifo	54 30	44 45
Mefembria	59	44 40

La Miſia inferiore uerſo le parti piu occidentali habitano i Triballi ¶ in luogo loro ſecondo, che ſcriue Raphaelo Volterrano ſono ſucceſſi i Bulgari, la cui citta ſi chiama Dibra ſuperiore ¶

Delle parti orientali, che ſono ſotto la foce Peuce hanno il Dominio i Trogloditi, & alla Foce habitano i Peucini. Quelle, che ſono uerſo Ponto le tengono i Cribici, & ſopra loro habitano i Tenſii, & i Bulenſii. Quelle poi, che ſono fra mezzo habitano gli Dimenſii, & i Piarenſii.

Le citta, che ſono appreſſo al Danubio ſono queſte.

Regiano	50	43 40
* Eſco de i Triballi	51	44 0
Diacò	51 20	44 20
Nuoue	52	44 40
Trimaniò	52 20	44 50
Triſta citta	52 40	45 10
Duroſtoro legione	53 15	45 15
Legione prima Italiana.		
Tromariſca	53	45 30
Sucidana	54	45 40
Aſſio citta ¶ Chilia	54 20	45 45
Carſo	54 30	45 50
Triſme	54 30	46 20
Dinogeria	53 10	46 40
Nuioduro	54 40	46 30
Sitiotentia	55	46 30

Dentro dal fiume ſono queſte citta.

Dausdana	53	44 40
Tibiſca	55	46 15

Le Mareme poi dalla foce dell'Iſtro piu ſettentrionale fino alla foce del fiume Borithene, & la regione interiore, fino

DELLA GEOG. DI PTO.

al fiume Hieraso sono habitate dalli Arpij, che sono sotto a i Sarmati Tirangiti. I Brittolagi sono sopra i Peucini. I Lidi di quel mare hanno cotal descrizione.

	Lon.	Lat.
Dopo la bocca del fiume Boristhene, la quale, come e stato detto ha gradi	57 30	48 30
Bocca del fiume Asiaco	57	48 0
Phisca Citta	56 40	47 40
Bocca del fiume Tira	56 20	47 40
Hermonatto uilla	56 15	47 30
Arpi Citta	56	47 15
Le citta fra terra, che sono in questa parte appresso al fiume Hieraso sono queste.		

Zargidana	55 40	47 45
Tamasidana	55 20	47 30
Piroboridana	54	47 0
Tra'l fiume Hieraso sono queste.		

Niconio	56 20	48 10
Ophiusa	56	48 0
Tira Citta	56	47 26

¶ Tira, & Ophiusa uol Plinio, che sia una citta sola. L'Isola, che sono uicine alla Misia inferiore appresso alla parte gia detta di Ponto sono queste.

Boristhene Isola.	57 15	47 40
Et Alba, Isola d'Achille	57 30	47 40

SITO DELLA THRACIA. Cap. II.

Tauola nona d'Europa.

¶ Prima fu chiamata Perca, & Scithone. Euripide la chiama casa di Marthe, hoggi da i Turchi si chiama Romania.

LA Thracia confina uerso settentrione con la Misia inferiore secondo la linea predetta.

Verso occidente confina con la Misia superiore, & con quella parte di Macedonia, laquale si contiene dal monte Orbel

✠ LIBRO III. ✠ Lon. . Ld. 93

lo, fino alla fine. I cui gradi sono		49	41	45
Verſo mezzo giorno confina con quella parte di Macedonia, che ſi contiene dal predetto fine, fino alla foce del fiume Neſo per lo mare Egeo & Arcipelago lo chiamano hoggi, & fino al golfo Melano. Et di quindi confina con la linea, che diuide il Cherſoneſo, La deſcrizione di queſta parte e queſta.				
Bocca del fiume Neſo	† Neſto F.	51	45	41 45
Abdera	† Polyſtilo	52	10	41 45
Maronia	⊕ chiamata dipoi			
Clazomene	† hoggi Marogna	52	40	41 40
Bocca del fiume Hebro	⊕ hoggi Mariza	53		41 30
Eno citta	⊕ Poltiobria la chia			
ma Strabone	† hoggi Enio	53	10	41 30
Et nel golfo Melano	† golfo de Caridia.			
Bocca del fiume Melano, ouero Nero.	† Mella	53	30	41 30
Termine della Peninſola che e nel golfo Me-				
lano	⊕ doue e Cardia citta,	53	50	41 30
Termine parimente della Peninſola, che e in la Propontide,	⊕ doue ſecondo Plinio e Pattia citta.	54	20	41 30
Verſo oriente termina con la Propontide, & con la bocca del Ponto, chiamato Boſphoro Thracio, † hoggi ſi dice ſtretto di Coſtātinopoli, & di quindi cō il reſto del lido Pontico, per fino al termine della Miſia inferiore, il quale ha gradi.		55		44 40
Da queſto deſcritto termine. Il ſito ſta coſi.				
, Dopo Meſembria di Miſia gia detta		55		44 40
Anchialo	† Anchiala	54	45	44 30
* Apollonia	† Apoline	54	50	44 20
Tonzi		55		44 30
Perontico		55	20	44 0
Thinia Promontorio.	† C. Thynnias	55	50	44 0
Halmidiſſo Lido	† Almedeſſo	55	20	43 40
Philij Promontorij		55	36	43 30
Philopoli	⊕ Phinopoli ſecon			
do. Plinio	† Phinopoli	55	30	43 20

♣ DELLA GEOG. DI PTO: ♣

Et nella bocca di ponto

		Lon.	Lat.
Bizantio	☿ hoggi Costantinopoli	56	43 0
Et poscia in la Propontide †hoggi mar de Costantinopoli			
Bocca del fiume Batheno	†Barhynias F,	55 30	43 0
Bocca del fiume Athira	☿ Pidasas	55 30	42 50
Selimbria	☿ Selios . †Selombria	55	42 30
Perintho oueramēte heraclea	†hoggi heraclea	54 50	42 20
Bocca del fiume Arzo	†Chiorelich	54 50	42 10
Bifantha oueramente Redesto	†Rodosto	54 40	42 0
Macroticho cioe Muro lungo		54 50	41 50
Pathia	†Panindo	54 30	41 45

Poscia e il termine predetto della Peninsola.

Tra li monti di Thracia famosi, e il monte Emo ☿ chiamato cathena del mondo ☾ ilquale e posto appresso al confino di Missia inferiore.

Rhòdope mōte sopra'l fiume Neso, et sopra l'Ebro ☿ Valiza Nel mezzo dei quali uerso'l mare e il lago

chiamato Bisthōne, ilqual ha gradi 52 30 41 50

In questa Prouincia appresso l'una, & l'altra missia, & intorno al mōte Emo sono queste pretture cioe. Dantheletica ☿ Denfelati populi secondo Plinio, & Solino ☾ Sartica, Vfdicesica, Selletica. Verso Macedonia, & uerso il mare Egeo sono parimente queste cioe. Medica, Drosica ☿ campo Dorisco ☾ celetica, Sapaica, Corpianica, Cenica, & sopra la Medica e Bessica, sotto laquale e Benica, poscia e Samaica. Lungo al lido da Perintho citta fino in Apollonia e la prettura Urbana.

Le citta fra terra in Thracia sono queste.

Prassidio		51 20	43 10
* Nicopoli ap̄sso al mōte Emo	†Nicopoli	52 30	43 30
Ostrapho	†Stouamo	52 30	43 30
Valla		52 40	43 45
Opisena		53 20	44 0
Deuelte colonia	†Deuelto	54 20	44 15
Orcele		54 10	43 40
Garpodemo	†Capfia	54	43 6
Bizia		54 50	43 45

LIBRO III. Lon. La. 94

Sardica	† Triadiza	51	42	45
Terta	† Traitto	51	40	43
Philipopuli chiamata Trimontio, thoggi Filipopuli, & parimente Hadrianopoli thoggi Hadernopoli		52	30	42
¶ Sesto Ruffo fa Philipopuli, & Hadrianopoli due citta diuerse, et chiama Philipopuli Eumolphida, et Hadrianopoli Olimpiada thora sono due citta, cioe Andernopoli et Philipopuli.				
Arzo	† Chiorelich	53	15	43
Tonzo	† Stenamo	54	30	43
Cabila ¶ Ruffo la chiama cauilla, & Strabone Caliba	thoggi Sicibaba	54	50	43
Bergula	† Bergas	54	30	43
Pantalia		50		42
Nicopoli appresso Neso.		51	45	42
Topiri	† Rufio	51	20	42
Pergamo	† Bergami	52		42
Traianopoli		53		42
Plotinopoli	¶ Parthenopoli	53	40	42
Drusipara	† Misini	54	30	42
Dima		52	50	41
Aphrodisia	† Pazi	53	36	41
Giffella	† Chapsala	53	20	41
Apra colonia	† Aprio	54		42
Heraclea		54	10	41
* Lisimachia chiamata anchora Essamilio		54	20	41
Le Isole, che sono intorno a Thracia sotto'l Bosphoro piu occidentale sono queste.				
Le isole chiamate Cianee, le quali hanno gradi 56 20 43 20				
In la Propontide				
Preconefo isola ¶ Plinio la chiama Neuri				
	† Marmora	55	10	42
Nel mare Egeo				
Thalassia isola, et citta ¶ Pl. la chiama Thasso		51	45	41
Samothrace isola, et citta ¶ Samothracia, Samo, Dardania, & Leucolia		52	45	41
Imbro	† Lebro	53	20	41

✠ DELLA GEOG. DI PTO. ✠
SITO DELLA PENINSOLA. Cap. XII.

Tauola nona d'Europa.

☿ Thracia Peninsola.

LA Peninsola termina uerso settentione con la linea predetta sotto Thracia dal golfo Melano, fino a Propōtide, & di quindi con quella parte di Propōtide, che ua fino a Calliopoli. Il cui sito ha

	Lon.	Lat.
	55	41 30
Verso occidēte termina con il resto della parte del golfo Melano, nelquale e la citta Cardia, laquale ha gradi	54	41 6
Et Mastusia Promontorio ☿ opposto a Sigeo d'Asia.	54 30	40 40
Verso mezzo giorno termina di quindi con il mare Egeo, doue e la citta,		
* Eleo	54 30	40 45
Et il Promontorio che la tocca	54 40	40 45
Verso oriēte termina con l'Hellesponto ☿ Braccio di S. Giorgio } nelquale sono queste citta.		
Cela	54 56	41 0
* Sesto	54 56	41 15
Dipoi e la citta Calliopoli predetta	55	41 30
Le citta fra terra sono queste.		
Crithea	54 30	41 6
Madi ☿ Pomponio la chiama Maci }	54 45	41 40

SITO DI MACEDONIA. Cap. XIII.

Tauola decima d'Europa.

☿ Macedonia Turchesca, le cui citta tutte sono hoggi desolate }.

MAcedonia confina uerso settentrione con le parti gia dette di Dalmatia, Misia superiore & della Thracia. Verso occidente termina co'l mare Ionio, che tira da Dirrachio, & Epidamno fino al fiume Pepilicho secondo questa descrizione.

LIBRO III.

95

Le città dei Tulātij & Albania } sono q̄ste.		Lon.	Lat.
* Dirrachio	& Durazzo	45	40 50
Bocca del fiume Paniaſſo	† Sp̄rnaza F.	45	40 40
Bocca del fiume Apſo	Caurioni F.	45 6	40 30
Apollonia & hoggi	† Apolini deſtrutto	45 6	40 10
Bocca del fiume Loio	† Vaiuſa F.	45	40 0
Aulone città nauale	† la Valona	44 50	39 56
Delli Elimioti			
Bulli		45	39 45
Di Oreſte,			
Amantia	porto Raguzeo	44 56	39 30
Bocca del fiume celidno		45	39 20
Verſo mezzo giorno confina di quindi p̄ la linea appreſſo Epi			
ro, fino all'ultimo, i cui gradi ſono		49	38 30
Dalla qual linea ſi diſtende il monte Pindo.			
Il cui mezzo ha gradi		47 40	38 45
Appreſſo poi Achaia, di quindi fino al golfo			
Maliaco, appreſſo al fine		51	38 26
Sotto laquale linea e anchora il monte Oeta:			
Il cui mezzo ha gradi		50 30	38 26
Verſo oriente termina con la predetta parte di Thracia, et cō			
i golfi del mare Egeo, i quali ſono fino all'ultimo fine del golfo			
Maliaco, la cui deſcrizione ſta coſi.			
Dopo Neſo fiume, ilquale e il termine di			
Thracia, che ha gradi		51 45	41 45
Sono di Edonide longo il mare queſte città			
Napoli & Crenide ſecondo Artemidoro, &			
città di Philippo	† hoggi Grixopoli	51 15	41 40
Eſima		50 50	41 30
Bocca del fiume Strimone	† Redino F.	50 15	41 26
Di Amphaffitide			
Aretuſa	† Tadino	50 10	41 15
Stantira	† Nicalidi	50 20	41 10
Di Calcidica.			
Panormo porto, & città	† Macri	50 40	41 0
Atho monte	† Monte ſanto	51	41 10

DELLA GEOGR. DI PTO.	Lon.	Lat.
Arhosa Promontorio, & citta	51 15	41 15
Il mezzo del monte	51 10	41 0
Nimphéo promontorio	51 10	40 45
Et nel golfo Singitico		
Stratonice \mathcal{E} Chiamata poscia Hadrianopoli	50 50	40 50
Acantho \dagger posto Doari	50 40	40 50
Singo	50 30	40 40
Di Parassia		
Ampelo promontorio	51 15	40 30
Derra promontorio	51 15	40 20
Torone \dagger Kastel Rampa	50 45	40 20
Parte interiore del golfo Toronaico \dagger golfo de Rampa	50 40	40 10
Patalene dosso della Penisola \dagger Patalemes	51	40 0
Canestreo promontorio \dagger Capo crio	51 15	39 50
Casandria \mathcal{E} Potidea secòdo Plinio \dagger caristo	51 0	40 0
Et nel golfo Thermaico \dagger golfo de salonichi		
Bocca del fiume Chabrio \dagger Cilabio F.	50 40	40 0
Egone promontorio \dagger ponta de sanar	50 30	40 0
Di Amphassitide		
*Thessalonica \mathcal{E} Salonichi	49 50	40 20
Bocca del fiume Echedoro	49 45	40 15
Bocca del fiume Assio	49 40	40 10
Di Pieria,		
Bocca del fiume Lidio	49 30	40 0
Pidna \dagger Platan	49 40	39 45
Bocca del fiume Aliachmone	49 50	39 30
Dione colonia	50	39 30
Bocca del fiume Pharibo	50 10	39 30
Bocca del fiume Peneo	50 30	30 20
Delli Pelasgioti		
Magnesia promontorio \dagger capo Verlicni	51 40	39 30
Sepia promontorio \dagger capo Monestier	51 50	39 15
Eantio	51 40	39 15
Iolco	51 30	39 15
" Di Phthiotide nel golfo Pelasgico \mathcal{E} Pagasico		

LIBRO III.

96

condo Plinio thoggi golfo del Vollo	Lon.	Lat.
Pagasa †Armiro	50 50	38 56
Demetria	50 30	38 56
Posidio promontorio	51 30	38 50
Larissa	51 20	38 50
Echino	51 20	38 45
Sperchia †Fitileo	51 20	38 36
Thebe di P hthiotide †ziton	51 10	38 36
Bocca del fiume Sperchio	51	38 30
Il fiume Strimone nasce nei monti, che diui- dono la Thracia, & la Macedonia secon- do i gradi	48 40	42 0
Affio nasce poi dal monte Scardo appresso a i gradi	47	41 0
Da i monti, che sono sotto Dalmazia nasce il fiume Erigono, i cui gradi sono	46	41 15
Aliachmone fiume nasce dai monti Canal- uij. I cui gradi sono	46 40	41 0
Peneo fiume nasce dal monte Pindo. I cui gradi sono	47 30	39 0
Di quindi nasce parimête il fiume Sperchio, i cui gradi sono	48 30	38 40
I monti famosi di Macedonia sono questi.		
Bertisco, il cui mezzo ha gradi	49 10	41 15
Bernio, il cui mezzo ha gradi	48 30	39 30
Bercetefso, il cui mezzo ha gradi	46 40	39 40
Citario, il cui mezzo ha gradi	48 40	39 50
Olimpo, il cui mezzo ha gradi	50	39 20
Ossa, il cui mezzo ha gradi	50 40	39 20
Pelio, il cui mezzo ha gradi	51 20	39 20
Othride, il cui mezzo ha gradi	50	38 20
Le citta, che sono in Macedonia fra terra sono queste.		
Dei Taulantiij		
Arnissa †Alada	45 20	40 40
Delli Elimioti		
Elima	45 40	39 40

✱ DELLA GEOGR. DI P T O. ✱

		Lon.	Lat.
Di Oreste.			
Amantia	†Auoftma	46	39 40
	Delli Albani.		
Albanopoli	‡Pietra bianca	46	41 6
	Delli Almopori.		
Horma	†Coria	45 45	41 30
Europa		46 30	41 20
Affalo		46 20	41 6
	Di Orbelia.		
Garesco	†Garisto	47 50	41 40
	Delli Eordei.		
* Scampe	†hoggi Vdagrada	45 45	40 20
Diboma		45 45	40 10
Daulia	†Eladafagni	45 30	40 0
	Delli Estrei.		
Estreo		46 20	40 50
Deboro	†Resido	46 40	40 45
Aloro	†Dianoro	47 15	41 10
	De i Iori.		
Ioro	†Nouigrado	46 45	41 15
	Di Sintice.		
Tristolo	†Tamoriza	48	41 30
Parecopoli	†Schopia capo di Macedonia	48 40	41 40
Heraclea Sintica		49 30	41 40
	Di Odomantice, & Edonide.		
Scotusa		49 30	41 45
Berga	‡Bera secondo Stephano †Beiza	49 50	41 40
Gasoro	†Lestorocori	50 15	41 45
* Amphipoli		50	41 30
Philippi		50 45	41 45
	Delli Delfareti.		
Euia	†Moncastro	46 46	40 15
Lichnido	†Locrida citta sopra il lago Locrida	46 50	40 20
	Di Lincefte.		
* Heractia	†Xenoxua	47 40	40 40

Dei

✠ LIBRO III. ✠

D. 7.

Dei Pelagoni.

		Lon.	Lat.
Andaristo	†Vostanza	48	40 56
Stobi	†Starichino	48 30	41 30
Di Bifaltia & Bifante secondo Stephano			
Arrolo		49 10	41 20
Euporia	†Perita	49 20	41 10
Callitere	& Cidua	49 30	41 10
Ossa	& Olira	49 45	41 0
Berta		48 48	41 40

Di Migdonia.

Antigonisa	& Antigonìa secondo Plinio	48 40	41 10
Calindea	†hoggi Cociogna	48 40	40 50
Bero		48 56	40 40
Phisce	& Phisco	48	41 0
Terpillo	†Vitolie	49 10	40 50
Carrabia		49 6	40 30
Xilopoli		49 20	41 0
Afforo		49 30	40 40
Apollonia di Migdonia	†Pella	49 30	40 30
Lette	†Letta	49 20	40 20

Di Calcidice

Augea	& Egea anticamente Melobote- ra		
	†Augata	50 15	40 40

Di Parassia.

Chete		50 20	40 20
Morillo		50 30	40 15
Antigona	Psaphara	50 45	40 10

Di Ematia & Pharfalia

Europa		47 20	40 20
Tiriffa	†Lesterocori	47 30	39 56
Scidra		47 40	40 20
Mieza	†Lacoulschio	48	39 45
Cirio	†Bligiza	48 10	40 40
Idomena		48 30	40 50
Cordenia	†Gorzapafari	48 40	40 15
Edeffa		48 45	40 20

N

DELLA GEOGR. DI PTO.		Lon.	La.
Berea	†Garoza	48 45	39 50
Egea		48 40	39 40
Pela		49 20	40 6
DiPieria.			
Philace		49 20	39 30
Valle		49 40	39 30
Delli Parthieſi & Partini, hoggi Prefa }			
Eribea	& Croia Regia	46 40	39 45
Delli Pelafgioti & Pelafgi chiamati poſcia Argini, et Danaï }			
Dolicha	& hoggi Alchria	47 30	39 40
Azorio		46 15	39 30
Pitheo		47 50	39 30
Gōno	& Gumio ſecōdo Strabone †Goniga	48 6	39 36
Atraſſe	†Voidonat	48 30	39 26
Scottifa	& Scotufa	49 30	39 10
Ilegio		49 6	39 26
* Lariffa	†hoggi Lariffa	50	39 10
Phere	†Iemfar	50 30	39 0
Di Stinphalia .			
Girtona	& Girto } †Tochiuolcati	46 50	39 30
Delli Eſtioni & parte di Teſſaglia }			
Phetto	†Oifta	47 15	39 20
Gomphi		47 40	39 10
Atinio	†Atino	48	39 20
Tricca		48 6	39 0
Cremene		48 45	39 30
Chirecie		49	39 0
Metropoli		49 20	39 0
De i Teſſali .			
Hipata		47 50	38 50
Soſthene	†Stia mizupo	48 15	38 50
Homile	†Lamina	48 40	38 40
Cipera		49	38 40
Phalachthia		49 30	38 40
Di Pthiote.			
Narthacio		50 10	38 45

✠ LIBRO III. ✠ Lon. Lat. 98

Coronia	☿ Cranone secondo Plinio	50 10	38 50
Melitara	☿ Militrea	50 40	39 0
Eretria		51	38 50
Lamia	† Domochi	50 30	38 36
Heraclia di Phthiote		50 50	38 30
Isole uicine a Macedonia nel mare Ionio.			
Saso Isola	† Safano	44 10	39 30
Nel mare Egeo ☿ hoggi Arcipelago ☿			
Léno Isola	☿ hoggi Stalimene ☿ in laquale sono due citta, cioe.		
Mirina		52 20	40 56
Ephestia fra terra		52 30	41 0
Sciato Isola, & citta	† Sciat i	52 10	39 15
Peparetho Isola, & citta	† Opula	51 50	38 50
Scopelo	† Scopulo	52 30	39 20
Sciro Isola, & citta	☿ hoggi Sciro	52	40 0

SITO DEL L' EPIRO. Cap. XIII.

Tauola decima d'Europa:

☿ Epiroti, Molossi per auanti, & parimente Chaoni, & sono sottoposti al imperio de i Turchi, le cui citta (secondo che scriue Marino Barletio) furono gia tutte disolate da i Gothi, & Gallogreci ☿

LO Epiro confina dalla parte piu settentrionale, con quella parte di Macedonia, che e appresso alla predetta linea.

Verso oriente confina di quindi per la linea, che e appresso

Achaia, fino alla bocca del fiume Ache-

loo, i cui gradi sono

48 26 37 30

La parte sua occidentale termina per li Acroceraunij del lido del mare Ionio, La cui descrizione sta in questo modo.

Di Chaonia.

Horico		45	39 10
Le sommita de i monti Acroceraunij	☿ hog-		
gi Cimeriaci		44 26	39 10
Panormo porto	† porto Palermo	45	38 40
		N	ij

✠ DELLA GEOGR. DI PTO. ✠		Lon.	La.
Onchesmo porto	† Santi quaranta	45 20	38 36
Cassiope porto	☿ hoggi Caxopo	45 30	38 26
La parte poi meridionale confina col mare Hadriatico, fino al fiume Acheloo secondo questa descrizione litorale.			
Delli Thesproti.			
Posidio Promontorio		45 45	37 56
Golfo delli Butroti	† Golfo de Butintro	45 50	38 0
Pelode porto	† porto Pagania	46 10	38 10
Promōtorij di Thiamē	† porto de Anna	46 30	38 0
Di Almene.			
Bocca del fiume Thiamē		46 30	38 6
Sibota porto	☿ Thucide fa Sibota Isola	46 56	38 0
Torona	† Torona	46 45	38 0
Bocca del fiume Acheronte		47 10	38 0
Elee porto	† Parga	47 15	37 50
* Nicopoli nel golfo Ambratio	† la Pre- uesa	47 36	37 56
Delli Acarnani.			
Bocca del fiume Arachtho		47 50	38 15
* Ambracia	☿ hoggi Larta	48	38 20
Attio	† Capo figo	48 20	37 45
Leuca promontorio	† Santa Maura	48 20	37 20
Azelia ☿ Halizea secondo Plinio	† Alcipo	48 20	37 26
Bocca del fiume Acheloo		48 26	37 30
Le città fra terra d'Epiro sono queste, Delli Chaoni.			
Antigonia		45 15	39 10
Phenica		45 20	38 45
Hecatompedo		45 40	39 0
Omphalio		45 30	38 40
Elao	† Docna	45 40	38 30
Delli Cassiopei, sopra liquali sono li Dolopi.			
Cassiope		47	38 45
Delli Amphilochri, tra liquali li Athamāti sono piu oriētali.			
Argo Amphilochico		48 20	38 30
Acarnanone		48 15	37 45
Astaco ☿ Strato secondo Plinio		47 15	38 15

Le Isole, che sono uicine al Epiro sono queste.

Corcira, laquale e grande & hoggi Corphu } & descriue
si colli.

	Lon.	Lat.
Calliope citta, & promontorio † S. Maria di Casopo	45 6	38 15
Phichia	45 30	38 0
* Corcira citta † Corphu	45 40	37 45
Leucimma promontorio † capo Bianco	46 20	37 45
Amphipego promontorio	45 30	37 40
Phalacro promontorio	45 10	38 0
Et Cephalenia Isola & Cephalonia hoggi } La cui citta chiamata del medesimo nome ha gradi	47 40	37 10
& Plinio la chiama Melena, & Strabone Samo }		
Il Promontorio suo piu settentrionale † Santo Sidro	47 40	37 30
Il piu meridionale † capo Tracano	47 45	37 40
Et Ericusa Isola † Paxo	46 40	38 0
Et lo Scoglio † C. Ducato	47 45	37 50
Et le Isole chiamate Echinnadi † dalie	48 10	37 20
Et Ithaca Isola, in cui e la citta chiamata del medesimo nome † hoggi Val de Compare	48	37 10
Et Zacintho, in laquale e la citta chiamata del nome medesimo † hoggi Zante	47 30	36 30

SITO DELLA ACHAIA. Cap. XV.

Tauola decima d'Europa.

& Questa si chiama propriamente Grecia }

LA Ghaia, laquale si congionge con le predette Regioni fino all'Isthmo del Peloponeso, chiamata parimente Helada, ha per confino uerso occidente l'Epiro.

Verso settentrione ha la Macedonia appresso a i lati predetti, & una parte del mare Egeo.

Verso oriente termina con il resto del mare Egeo fino a Sunio promontorio.

Verso mezzo giorno confina col mare Hadriatico, dal fiume

♣ DELLA GEOG. DI PTO. ♣

Acheloo per il lido del golfo di Corintho, & ha da una parte l'Isthmo, & dall'altra il mare di Candia fino a Sunio Promontorio: & la descrizione sua lungo il lido del mare e così. Dopo'l fiume Acheloo, il quale e il termine d'Epiro nel mare Adriatico.

	Lon.	Lat.
Etolia promontorio del Cherfonefo †Onias	48 30	37 16
Bocca del fiume Eueno	49	37 30
Delli Locri Ozoli.		
Molicria	49 15	37 30
Antirrhio promontorio †C.Scandrea	49 20	37 16
Naupatto †hoggi Lepanto	49 30	37 36
Euanthia	49 45	37 45
Chaleo	49 50	37 56
Di Phocidè.		
Cirrho †hoggi Aspropiti	50	37 30
Criſſa	50 15	37 30
Anticirrho †Suola	50 30	37 30
Di Beotia.		
Siphe	51	37 36
Creusa	51 15	37 30
Di Magaride.		
Pege †Liva doſtro	52 26	37 26
Et dopo l'Isthmo †chiamato Effamilio		
Niſea chiamata parimente Megara †Saline	52	37 20
Di Attica † Ducato d'Athene		
Eleuſſi	52 20	37 15
Pireo	52 45	37 10
Bocca del fiume Ilifſo	52 56	37 6
Munichia porto	53 15	37 0
Hiphormo porto †porto Lioni	53 30	36 50
Sunio promontorio †hoggi capo di Colòbi	53 36	36 45
Et nel mare Egeo nella parte orientale.		
Panormo porto †Raphei	53 40	37 0
Fano di Diana, ouero d'Artenide	53 40	37 6
Cinofura Promontorio † Dorifco ſecon- do Plinio	53 50	37 10

3 LIBRO III. 3

	Long.	Lat. 100
Bocca del fiume Afopo	53 30	37 26
Penisola ultima † Caloiaro	53 30	37 30
Oropo † Sucamino	53 20	37 40
Di Beotia.		
Auli	53 15	37 45
Bocca del fiume Ismeno	53 10	37 50
Saganeo ¶ Salganeo secondo Strabone ¶	53	38 0
Anthedone	53	38 10
Phoca	52 40	38 10
Parte interiore del golfo chiamato Eteo † golfo di Negroponte	52 15	38 10
Delli Opuntij.		
Cnemide	52 10	38 26
Cino	52	38 20
Delli Locri Epicnemidi.		
Bocca del fiume Boagro	51 30	38 20
Scarpia ¶ Scarphea	51 15	38 26
Nel la parte predetta sono questi monti.		
Callidromo monte, il cui mezzo ha gradi	49	38 15
Corace monte	49 20	38 0
Parnaso monte	50 20	38 0
Helicon monte consacrato alle Muse	51	37 45
Citherone monte	51 40	37 20
Himetto monte	52 30	37 40
Et delli fiumi.		
Acheloo nasce nel monte Bindo. Eueno nel monte Callidromo, & uolgesi poi nel fiume Cephiso uerso oriente, ilqual Cephiso nascendo, & correndo per i monti pdetti entra nel fiume Afopo, & Ismeno appresso Beotia	52	38 0
Le citta, che sono in Hellade.		
Di Etholia fra terra sono queste ¶ Ducato di Acarnania ¶		
Calcide	49	38 6
Arachtho ¶ Aracintho	48 50	37 56
Pleurona	48 30	37 40
Oleno	49	37 50
Calidone	49	37 40

DELLA GEOG. DI PTO.

	Lon.	Lat.
Di Doride thoggi la Val de Liuada,		
Erineo	49	38 30
Citeinio † Mostolon	49 40	38 20
Bio † Boio secōdo Strab. & Pli. † Astagus	49 30	38 15
Lilea	50 6	38 15
Dei Locri, Ozoli, fra terra		
Amphisa	49 30	37 50
Dei Locri Epicnemidi fra terra.		
Thronio	51 15	38 15
Di Phocide fra terra.		
Pithia	50 30	37 45
Delpho	50	37 40
Daulto	50 20	37 50
Elatia † altrimenti Elatea †	51	38 0
Egosthenia	50 45	37 45
Bulia	50 30	37 36
Delli Opuntij fra terra		
Opo	52	38 10
Di Beotia fra terra		
Thisbe † Onia, Ogisia, Eusta, & Hiante se- condo Plinio †	51	37 46
Thespie	52 26	37 40
Orchomeno	51 20	37 40
Coronia † Coronea	51 20	37 50
Hianpuli	51 36	37 26
Cheronia † Gheronea	52 30	37 45
Lebadia † Labadea † La badia	51 45	37 56
Cope	51 45	37 45
Aliarto	51 50	37 45
Piazza	52 6	38 6
Acriphia † Acrephnia	52 20	38 6
Tanagra † grea secōdo Hom. thoggi Taladi	52 30	37 56
* Thebe di Beotia † Stibes	52 40	37 50
Delio	53	37 45
Di Megaride fra terra.		
* Megara † chiamata Alcaethoe † Megra	52	37 26

Di Attica fra terra	Lon.	Lat.
Enone	53	37 30
Athene & hoggi e un picciolo castelletto chiamato Serhine	52 45	37 15
Rhamno	53 15	37 30
Marathone †Maratona	53 15	37 20
Anaphlifo	5	37 10

Le Isole, che sono uicine all' Achaia sono queste.

Nel mare Egeo e Euboea, laquale e grãde, & la descrittiõe sua e cosi & Questa hoggi si chiama Negroponte.

Sito della Euboea.

Ceneo promontorio †capo Litar	52 20	38 36
Atalante Hefio †Lispo	52 40	38 30
Edeffo	53	38 26
Chalci appresso l'Euripo & chiara per la mor te d'Aristotile † hoggi Negroponte.	53 30	38 0
Eretria †Rocho	53 50	37 50
Amarintho †Armene	54 6	37 45
Promotorij delli Leonti †capo mantello	54 15	37 20
Caleatte, ouero Lido bello †Piatari	54 30	37 30
Caristo †Caresto	54 30	37 40
Gerefto	54 40	37 45
Caphareo promotorio †capo d'oro	55	37 50
Curua d'Euboea	54 20	37 45
Peninsula promontorio	54 30	38 10
Bocca del fiume Budoro	54	38 10
Cerintho & Ellopia	53 50	38 10
Artemide, ouero Fano di Diana †Valoni	53 40	38 15
Soreo & Oreo secondo Plinio †Loreo	53 10	38 26
Phalasia promontorio	53 20	38 30
Dione promontorio	53	38 36
Appresso parimente ad Attica, & sotto Euboea sono q̃ste isole		
Tera isola & chiamata Callette, nella quale sono due citta.		
Eleusino †hoggi Antimilo	53 50	36 26
Oea	54	36 16
Et Cia isola †hoggi Zea, in la quale sono tre citta.		



DELLA GEOGR. DI PTO.		Lon.	Lat.
Careffo	☿ Coreffo fecondo Plinio	54 26	37 0
Iuli	☿ Iulida	54 42	37 0
Canthea	☿ Cantheia	54 15	36 45
Le citra dell'Ifola Chio		54 20	36 36
Poliego ifola deferta	† Policandro	54 20	36 15
La citra di Therafia ifola	☿ hoggi Santorino		
	† Chirefia	54 45	36 0
Le citra dell'ifola di Delo	† le Sdile	55 26	37 20
Oliaro	† Nio	55 20	35 30
Cithno	† Sichino	54 56	37 0
Rhena ifola	† Fermentia	55 46	37 10
	Di Micone ifola Micone.		
Phorbio promontorio ultimo		55 45	37 10
Micone citra		55 40	37 10
	Et le citra delle ifole chiamate Cicladi	† hoggi le Ifole dello Arcipelago.	
Andro ifola	† Andri	55	37 30
Andro citra		54 50	37 26
Teno ifola, et citra	☿ Ophiufa altri mti	† Tine	55 6
Sciro ifola, & citra	† Sciro	54 45	37 15
Naffo ifola, & citra	† Nicfia	55 40	37 0
Paro ifola, & citra	† Pario	55 30	36 50
Et Sunio promontorio di effa		55 40	36 56
Siphno ifola, & citra	† Siphano	55 15	36 45
	Et le citra fue fra terra	☿ gia fi chiamaua Acis, & Merope.	
Seripho	Serphino	55	36 50
Phelocandro	† Polino	55	36 30
Sicino	† Sichino	54 50	36 36

DESCRITTIONE DEL PELOPONNESO.

Cap. XVI.

Tauola decima d'Europa.

☿ hoggi fi chiama Morea.

IL Peloponneso confina uerso settentrione con il golfo di Corinto hoggi golfo de Lepartho, & con l'isthmo, & di quindi pofcia con il mare di Candia.

Verſo occidente, & parimente uerſo mezzo giorno conſina
co'l mare Hadriatico.

Verſo Leuante conſina co'l mare di Candia.

I ſuoi lidi, ouero i luoghi maritimi ſtanno coſi

Dapoi Pege, di cui di ſopra fu detto i Megari Lon. Lat.
de, nel golfo Corinthio d'Acaia hauere gradi 51 26 37 26
Di Corinthia

Phano di Giunone Corinthia † Policaſtro 51 15 37 15

Lecheio Nauale † Letteiocori 51 15 37 0

Bocca del fiume Afopo † Darbog F. 51 6 37 36

Di Sicionia ¶ hoggi Chiarenza

Bocca del fiume Siſo 50 40 37 0

Quella, che proprio ſi chiama Achaia, ha le citta.

Egira † Scolocaſtri 50 15 36 56

Egio 49 45 36 56

Erineo porto 49 15 36 56

Rhio promontorio chiamato parimente Dre-
pano 49 20 37 10

Fano di Poſidone, ouero di Nettuno 49 15 37 0

Patra ¶ Per il paſſato Aroe, doue fu marti-
rizato S. Andrea 49 36 50

Oleno ¶ Olena † Canigriza 48 50 36 45

Dime 48 40 36 40

Araſſo ultimo † capo chiaraenza 48 30 36 49
D'Elia.

Cillene nauale 48 30 36 30

Bocca del fiume Peneo 48 20 36 30

Chelonite promōtorio † capo Torice 48 36 20

Golfo chelonite 48 20 36 15

Ichthi promōtorio 48 6 36 0

Bocca del fiume Alpheo 48 20 35 56

Origine del predetto fiume 49 50 36 30
Di Meſenia.

Cipariſſa ¶ Cipariſſia ſecōdo Strab. † Nico 48 30 35 41

Cipariſſio promōtorio † capo Conello 48 26 35 40

Bocca del fiume Sela † Laguardo F. 48 30 35 36

DELLA GEOGR. DI PTO.		Lon.	La.
Pilo chiamato Abarmo †Zonichia		48 36	35 30
Coriphatio promōtorio †capo di Modon		48 30	35 26
Methone & hoggi Modone †Modon		48 36	35 20
Colone		48 45	35 15
Acrite promontorio †capo de gallo		48 30	35 0
Nel golfo Mefeniaco †golfo de Goron			
Asine & Asina		48 50	35 0
Corone †Coron		49	35 6
* Mefena †Mosenichia		49 15	35 15
Bocca del fiume Paniso		49 20	35 15
Entrata, che fa il detto nel fiume Alpheo		49	35 56
Phere †Calamata		49 30	35 15
Abea & Thuria secondo Strabone. Epea } †Chiores		49 50	35 10
Di Laconica & Laconia. Lacedemonia }			
Leutro †Istechia		49 50	34 40
Tenaria promōtorio †capo maina		50	34 20
Et nel golfo Laconico †golfo colochina			
Tenario & Cercapoli		50	34 50
Cene †Vitilo		50 6	34 50
Teuthrona †Colochina		50 10	34 56
Lafa		50 15	35 0
Ghitio †ca. de Pagu		50 20	35 6
Trinatio nauale		50 26	35 10
Bocca del fiume Eurota		50 30	35 10
Origine del predetto fiume		50 30	35 45
Acria †Ormoas		50 36	35 10
Biaudina †K. Rampa		50 45	35 10
Asopo †Esapo		50 50	35 6
Onugnatho, cioe Mascella d'Asino promon- torio		51	35 0
Boa †S. Angelo		51 6	35 0
Malea estrema †capo Malio		51 20	35 1
Et nel golfo Argolico parimente di Laconia †golfo di Napoli.			
Minoa porto, & promōtorio †Altamura		51 10	35 15

LIBRO III. Lon. Ld. 103

Porto di Giove Saluadore		51 10	35 15
Epidauro ζ chiamata Limerà \dagger Malua fia hoggi		51 6	35 30
Zareffa	\dagger Zaracafi	51	35 40
Ciphanta porto	\dagger porto delle botte	51 10	35 45
Prasia	\dagger Ciparifi	51 20	35 50
D'Argia ζ Argi, Argiui, & Argoli populi ζ			
Astro		51 30	35 45
Bocca del fiume Inaco		51 30	35 50
Origine del fiume predetto		51	36 30
Nauplia Nauale	ζ Hoggi Napoli di		
Romanta		51 36	36 6
Phlio	\dagger Pilis	51 45	35 56
Hermione	\dagger Maria	52	36 0
Scilleo promōtorio	\dagger capo Scyli	52 20	36 6
Et nel golfo Saronico d'Argia \dagger golfo de Legina			
Troicena ζ Trezena, Aphrodisia, Sarona, Possidonia, & Apolonia ζ		52 20	36 6
Dopo la quale e la penisola \dagger Fanar		52 10	36 20
Epidauro ζ quello di Esculapio \dagger Esculapio		51 50	36 26
Spireo promontorio		51 45	36 30
Porto delli Athenesi		51 30	36 45
Bucephalo porto		51 26	36 45
Di Corinthia			
Cenchrea Nauale		51 26	36 66
Scheno Porto		51 20	37 0
I Monti del Peloponnefo sono			
Phloe monte		49 15	36 40
Stimphalo monte		50 10	36 30
Minoe monte		49	35 30
Taigeta monte		49 40	35 15
Cronio monte		50 30	35 45
Zareffo monte		51	35 20
Le citta fra terra della regione chiamata propriamente Achaia sono queste.			
Phera		49 15	36 45

DELLA GEOG. DI PTO.		Lon.	Lat.
Helice	†Niora	49 50	36 48
Bura	†Vostica	50	36 50
Pellene	†Tarso	50 20	36 48
	Citta di Sicionia fra terra		
Phlio	†Phoica	50 50	36 40
Sicione	†Vasilica	51	36 50
	Citta di Corinthia fra terra		
* Corintho	†Gorantho	51 15	36 56
	Citta di Helide fra terra		
Helide	†Bel vedere	49	36 26
Olimpia, Pifa.		48 30	36 15
Corine	†Conica	48 30	36 20
Hipania		49 30	36 0
Leprio		48 50	35 56
Timpania	Leondari	49 30	36 20
	Citta d'Arcadia		
Herea	†Rauoli	49 20	36 0
Phialia	†Neospiti	49 20	35 36
* Tegea		49 50	36 20
Psopthide		49 40	35 50
Lisia	†Londan	49 50	36 0
Antigōia chiamata parimete	Mātinia †mūdi	49 20	35 36
Stimphalo	†vūsi	50 20	36 20
Clitore		50 26	36 0
Lilea		50 50	36 20
Megalipoli		50 40	36 10
	Citta d'Argia fra terra		
Nemea		51 6	36 26
Cleona	†Pleda	51 30	36 26
* Argo	☿ cognominato Hippiο †Argo	51 20	36 15
Micene		51 45	36 10
Asina	†Fanari	51 36	36 15
	Citta di Mesenia fra terra		
Aliarto	†Arcadia	48 50	35 45
Ithome		48 50	35 26
Troezene		49 10	35 26

Citta di Laconica fra terra. ¶ Hecatonpoli così chiamata da cento citta.

		Lon.	Lat.
Cardamile	†Parama	50	35 26
Lacedemone	¶ Gia sparta, hoggi Misistrato	50 15	35 30
Ciphanta	Ciutra	51 15	35 50
Lerna		51	35 40
Thurio	†Cumestra	50 15	35 20
Blemina	†Milofaes	50 40	35 45
Thalame	¶ Theramne †Droboliza	51	36 0
Gerenia	¶ Gerania secondo Pli. †Botonia	50 50	35 40
Enoe	Cidariso	50 20	35 20
Bitila	Brodogut	50	35 0

L'Isole uicine al Peloponneso sono queste.

Strophade	¶ Plote, recettacolo dell'Arpie		
†Istriuali		47 20	36 0
Prima isola	¶ Prote †Prodeno	47 50	35 30
Sphragia Isola	†Sapientia	48	35 0
Thiganusa isola	†Caura	48 30	34 40
Cithera isola, & citta	¶ Porphiride †Cerigo	50 10	34 40
Epla isola	†Cecerigo	51 15	34 40
Salamina	¶ chiamata Pitiusa †Salamina	52	36 40
Egina isola, & citta	legiena	52 20	36 45

SITO DELL'ISOLA DI CRETA.

Cap. XVII.

Tauola decima d'Europa.

¶ Gli antichi la chiamarono Macarone, I Moderni la chiamano Candia.

CONFINA l'isola di Candia uerso occidente co'l mare Adriatico. Verso settentrione con il mare Cretense. Verso mezzo giorno con quello di Libia. Et uerso oriente con il mare Carpathio. Le parti sue lungo'l mare stano così.

Descrizione della parte occidentale

Corico Promontorio, & citta	†Cambrusia	52 6	34 40
Phalaarna		52 20	34 40

3. DELLA GEOG. DI PTO. 3.		Lon.	Lat.
Rhamno porto		52 30	34 30
Peninsula	☿ hoggi Cornito	52 30	34 36
Inachorio		52 36	34 20
Criometopone promōt.	☿ Fiōte di Mōtone	52 36	34 10

Descrizione della parte meridionale,

Lisso		52 40	34 6
Tarba		52 56	34 20
Pecilasio	☿ Peulato	53	34 30
Hermea Promontorio		53 15	34 26
Phenice Porto		53 45	34 20
Phenice citta		53 20	34 15
Bocca del fiume Masalia	☿ Masauo	53 45	34 10
Plichio	☿ Sichina	54	34 15
Bocca del fiume Eletra		54 10	34 20
Matalia		54 20	34 30
Leone Promontorio		54 36	34 30
Lebena		54 36	34 45
Bocca del fiume Catarratti		54 45	34 50
Bocca del fiume Letheo		54 50	34 45
Inato citta		55	34 50
Monte Sacro		55 10	35 0
Pietra sacra	☿ Hierapoli † Gira petra	55 15	35 6
Erithreo promontorio		55 20	35 0
Ampella ultima		55 30	35 0
Itano citta	† palo Castro	55 40	35 15

Descrizione della parte orientale,

Samonio promontorio	† Capo Salamon	55 50	35 26
Minoa porto	† Altamura	55 20	35 11
Gamara citta	☿ Camera	55 10	35 20
Olo, & Olulo		55	35 26
Peninsula	† Settia	54 56	35 20
Zephirino promontorio		54 45	35 30

Descrizione della parte settentrionale,

Heraclio	† Mirabelo	54 30	35 20
Panormo	† Spina longa	54 20	35 15
Citeo	☿ Candia, onde hoggi tutta l'Isola si chiama		

Chifama Candia		54 10	35 15
Dione promontorio	†la Fraschia	53 30	35 10
Pantomatrio	†Milopotamo	53 45	53 6
Rhitinna & Aretina	†Rhetimo	53 30	35 6
Amphimali golfo	†golfo de la Suda	53 15	35 0
Drepano Promōtorio	†Melecha	53 10	35 10
Minoa & Minoo	†Biconia	53	35 0
Bocca del fiume Picno		52 50	35 0
Cidone	†la Cania	52 30	35 0
Giamo promontorio	†capo Spada	52 45	35 0
Dittamo	& Dittana	52 26	34 50
Pfaco promontorio		52 20	34 50
Cifamo citta & Ephitifa	†Cifamo	52 18	34 50

Li monti famosi di Creta sono due chiamati monti biāchi

in gradi		52 40	34 40
Et Ida monte	& Ideo	54	35 0
Et Ditte monte	& Ditteo	55 30	35 15

Le citta di Creta fra terra sono queste

Polirrhēnia		52 20	34 45
Atteria		53	34 50
Artacina		53 . 6	34 45
Lappa		54	34 56
Subrita	†le Sandioia	53 40	34 40
Eleutherea		54 30	35 0
* Gortina	†Cortina	54 15	34 50
Pannonia		54 40	35 10
Gnosso	& Ginosa	54 50	35 0
Litro		55	35 10

Le Isole, che sono uicine a Creta sono queste

Claudo Isola, & citta	& Porto Gaboso	52 30	34 0
Letoa Isola	†christiana	54 30	34 10
Dia Isola	†Sandeia	54 30	35 40
Cimolia Isola, & citta	†Sicandro	54 20	35 50
Melo Isola, & citta	†Millo	54	35 30

Fine del Terzo Libro.



IL QVARTO LIBRO

HA TVTTE QVESTE COSE

La descrizione di tutta l'Aphrica secondo le sottoposte Prouincie, ouero Satrapie

La Mauritania Tingitana

La Mauritania Cefariense

La Numidia

La Aphrica

La Cirenaica

La Marmarica

Quella, che proprio si chiama Libia

Tutta l'Egitto, inferiore, & superiore

La Libia interiore sotto le prefatte Prouincie

La Ethiopia, che sotto l'Egitto

Et sotto queste l'Ethiopia interiore

I confini intorno, I promontori, l'Isola, i Siti de i fiumi, le descrizioni lungo le riu del mare, i nomi de i mari, i monti, i fiumi, i laghi, le regioni, le genti, le descrizioni, le linee, le citta famose, le citta secunde, & parimente le Terze Vndici prouincie, & quattro tauole.

106

LIBRO III.
SITO DELLA MAVRITANIA
 Tingitana. Cap. I.

Tauola prima d'Aphrica.

☞ Chiamano hoggi i nostri Barbaria, insieme mēte le due Mauritanie, la Numidia, & l'Aphrica minore ☞



A parte della Mauritania Tingitana, che rimira l'occidente termina con una parte del mare, che si chiama Oceano occidentale, cō quella, cioe che occupa dal mare Herculeo fino al monte chiamato Atlāte maggiore, secondo questa descrizione.

Cote promontorio ☞ ca' Lon. Lat.
 po di Sparto 6 35 56

☞ Ampelusia e così chiamata per la copia delle uiti, che ui si troua. Questo adonque lido d'Atlante hoggi si chiama Regno di Fessa ☞

Bocca del fiume Zilia	† Mululo F.	6	35	40
Bocca del fiume Lisso	† Luccu F.	6	20	35 15
Bocca del F. Suburo	† subo F.	6	20	34 28
Emporico golfo		6	10	34 20
Bocca del fiume Sala	† Buragrag F.	6	10	34 10
Sala citta	☞ hoggi Sella	6	40	33 50
Bocca del fiume Duo	† Guir F.	6	10	33 20
Atlante monte minore		6		33 10
Bocca del fiume Cusa	† Omirabid F.	6	40	32 45
Rufibide porto	† porto de Azamor	6	40	32 30
Bocca del fiume Afama	☞ hoggi Ten-			
sist F.		7		32 0
Bocca del fiume Diuro	† Teculet F.	7	20	31 40
Monte del Sole	† monte de Azafi	6	45	31 15
Bocca del fiume Phthuth	☞ Phuth castello secondo Iosepho, chiamato così da Phuth nipote di Noe, ilquale produsse i popoli di Mauritania, chiamati Phuthei ☞	7	30	30 30
		O		ij

DELLA GEOGR. DI PTO.	Lon.	La.
Misocara porto †porto Aman	7 20	30 50
Porto d'Hercole †Tafettana porto	7 30	30 0
Tamuliga †Gazola	8	29 56
Vfagio Promontorio †capo guer	7 30	29 15
Suriga †Messa ciuita de la prouintia de Sus	8	29 0
Bocca del fiume Vna	8	28 30
Bocca del fiume Agna	8 30	27 50
Bocca del fiume Sala	8 20	27 20
Atlante mōte maggiore †mōte Idauachal	8	26 30

La parte settentrionale termina con il mare, nel quale dopo al predetto promontorio e

Tingide Cesarea †hoggi Tanger	6 30	35 56
Bocca del fiume Valone	7	35 50
Essiliffa ciuita †hoggi Ceura	7 30	35 56
Monte di Heptadelfo †monte Beniaros	7 40	35 50
Et cōfina con l'Oceano Iberico secondo questa descriptione,		
Alibe colonna †I nostri la chiamano Abila Scimmica per la moltitudine delle Scimmie, che ui si ritrouano †hoggi Gomiera	7 50	35 40
Promontorio di Phebo	8	35 30
Iagath †hoggi Targa	8 20	35 6
Bocca del fiume Thaluda †Tafanel	8 30	35 0
Oliuaftro promontorio	8 50	35 10
Acrath †hoggi Menzeme	9	34 56
Teniolonga †hoggi Alcludia	9 30	34 30
Sestiarua estrema †capo de tres forchas	10	35 0
Rissadiro †hoggi Mellila †altri Melela	10 10	34 45
Metagonite promontorio †capo de Cazafa	10 30	34 56
Bocca del fiume Molochath †Mulu- chan fiume	10 45	34 45
Bocca del fiume Malua †hoggi Muluia	11 10	35 50
La parte orientale termina con la Mauritania Cesariense appresso al Meridiano, che si distende dalle bocche del fiume Malua, fino alla fine, il cui sito ha gradi	11 40	26 0

La parte poscia Australe confina con le genti, che sono uicine

alla Libia interiore secondo la linea, che congionge i predetti termini; La prouincia appresso allo Stretto la tengono i Metagoniti, & appresso al mare Iberico i Succosii, & sotto costoro gli Verui, et sotto la regione Metagonite habitano i Mafici, et dopo costoro i Verbici, sotto liquali sono i Salinsi, & i Cani. Piu oltre sono gli Bacuati, & sotto loro gli Macaniti: ma sotto costoro sono gli Verui, i Voli, & i Biliiani, Piu auanti sono gli Angaucant sotto a cui habitano i Netti. Lon. Lat.
 beri, et dapoi e il Campo, il cui sito ha gradi 9 30 30 0
 Piu sotto sono gli Zengressi, & poscia i Baniubt, & i Vacuati.

Tutta la parte poi orientale tengono i Maurenii, & parte della Herpiditani.

I monti famosi & notabili di questa regione sono

Diuro monte, il cui mezzo ha gradi 8 30 34 0

Et Phocra monte, il quale contiene dal minore Atlante fino a Rifadio, il quale e posto in la riuua tra Sestiarua, & Metagonite Promontorij.

Et Durdi piu occidētali, il cui sito ha gr. 10. 29. 30 et 15. 29. 30

Le citta che sono in Tingitania sia terra sono queste

* Zilia	hoggi Arzilla p̄sa dalli Portughesi	6	30	35	10
* Liffa	hoggi bazra	6	45	34	30
Oppino		7	30	35	20
Suburo	†Mahmora	6	50	34	50
Bafana	hoggi Valentia secondo Plinio				
	hoggi Fanzara	6	30	34	20
Tamulida	†Tefelfelt	7		34	15
Silda		7	50	33	50
Gontiana	†Giumha	7	40	34	30
Baba	hoggi Giulia campestre secondo Plinio				
	†Banituede	8	10	34	20
Ptisciana	†Pietra rossa	9		34	20
Vobrtssa	†Zauia	9	20	34	15
* Volubile	†Fella regia capo del				
Regno di Fes		8	15	33	40
Herpide	†Macharmeda	10	20	33	45

DELLA GEOG. DI PTO.		Lon.	La.
Tocolofida	† Mergo	7 10	33 30
Trifide	† Tenfor	9	33 10
Molochath	☿ Mulelacha secondo Plinio		
nio	† Mezdaga	10 10	33 6
Benta	† benibahlul	9 30	32 50
Galupha	† Garfis castello	11	32 40
Ecath	† Adendum	8 30	32 30
Dorath	† Mader	9	31 15
Bocano hemero	† marocho Regia	9 20	29 30
Vala		8 30	28 15

Le Isole che li sono uicine nella parte occidentale nel mare esteriore sono queste.

Pena Isola		5	32 0
Erithia Isola	☿ Erithrea secondo Plinio	6	29 0

SITO DELLA MAVRITANIA Cesariense. Cap. II.

Tauola prima d'Aphrica.

☿ I popoli di questa regione dalli Greci sono chiamati Mauri: hoggi gli chiamiamo noi Mori ☿

LA Mauritania chiamata Cesariense cōfina uerso occidentale con la parte predetta della Mauritania Tingitana. Verso settentrione confina col mare chiamato Sardoo, dalla bocca del fiume Malua, fino alla bocca del fiume Ampia, la cui riuua si scriue in questo modo. Dopo la bocca del fiume Malua segue

Mega, cioe promontorio grande	† caupo One & castello	11 30	35 0
Gissaria porto	† porto de Tordanes	11 50	34 45
Siga città Colonia	☿ hoggi Serem	12	34 40
Bocca del fiume Siga	† Tesne F.	12 15	34 30
Bocca del fiume Asarath		12 30	34 30
Stretto grande	† Mafaquibir	12 45	34 30

✠ LIBRO III. ✠

	Lon.	Lat. 108
Bocca del fiume Chſemath †Mina F.	13	34 0
Vuiza Colonia †hoggi Oran citta regale	13 20	34 0
Porto delli Dei †porto de Mazagrã	13 30	33 45
Arsenaria Colonia †Arzeu	13 50	33 50
Bocca del fiume Cartenno †Sefel F.	14 15	33 40
* Cartenna †hoggi Muſtuga	14 30	33 40
Carepula †Moſtigari	14 50	33 40
Carcoma †Trada	15 10	33 30
Lagnuto †Tenes	1 30	33 30
Promontorio d'Apolline †capo di Tenes	15 30	33 40
Campi delli Germani †Briſca	15 50	33 36
Canucci †hoggi Circeli	16 10	33 30
Bocca del fiume Chinalaph	16 40	33 20
* Iulia Ceſarea †hoggi Algeri	17	33 20
† Questa prima ſi chiamaua Iol. citta regia di Giuba Re. ma poi in honore d'Aguſto Ceſare fu detta Ceſarea		
Tipaſa	17 30	33 30
Via	17 40	33 0
Icoſio	18	33 0
Bocca del fiume Sauo †Seſſaia F.	18 10	33 20
Ruſtonio †Ruſconia ſecondo Plinio † Temēduſt	18 30	32 45
Ruſcibaro	18 45	32 50
Modunga	19 10	32 50
Bocca del fiume Serbete †Sardabala ſecondo Plinio † Berengreto F.	19 30	32 50
Ciſſe †hoggi Ciſſi	19 45	32 50
Addime †Tidelis	20	32 50
Ruſſoccoro †Ruſcurio ſecondo Plinio † Garbello	20 15	32 45
Iomnio †Caſſon	20 30	32 45
Ruſubirſi	10 45	32 40
Ruſazo †Ruſazo ſecondo Plinio †Carbona	21	32 40
Vabar †Pixa	21 20	32 30
* Salda Colonia †Bugia Regia	22	32 30

♣ DELLA GEOG. DI PTO. ♣

	Lon.	Lat.
Bocca del fiume Nasabath & Nabar secondo Plinio	22 10	32 30
Chobath † Mansutio	22 40	32 20
Bocca del fiume Sifari	23	32 15
Iarfath † Gien	23 20	32 6
Audo Promōtorio	23 40	32 15
Et nel golfo di Numidia		
Bocca del fiume Audo † Balassia F.	23 50	32 0
Igilgili † Gigeri altri Gegel	24	31 45
Bocca del fiume Gulo	24 40	31 50
Afarath † gibralmel	25 10	31 45
Bocca del fiume Amsaga † Sufegmare F.	26 15	31 45
Fonti di esso fiume	26 30	26 0
Verso oriente confina con Aphrica secondo il fiume Amsaga fino all'ultimo, i cui gradi sono	27 50	26 0
Verso mezzo giorno confina con le genti di Libia, secondo la linea che congiunge i termini Australi sopra a Getulia.		
I monti nominati, & famosi di questa prouincia, sono questi.		
Durdo monte, la cui parte orientale ha gradi 15	15	29 30
Et la occidentale (come si dice)	10	29 30
Zalaco monte † mōte guanfeis	16	31 40
Monti Garaphi † mōte gueienedā	26	28 40
Madethubado mōte, il cui fine ha gradi 13:26 40:et 17 30:26		
Cinnaba monte	19 30	26 0
Bireno monte	20 30	31 0
Phrureso monte, il cui fine ha gradi 18 30:28 40:et 21 26:30		
Gara monte	23	28 0
Valua monte	22	26 0
Et Buzare occidentali. Il cui sito	25:25 30:et 28:27 0	
La regione occidētale sotto i monti chiamati Chalcorichij e habitata da gli Herpeditani. Sotto i quali sono i Taladusii, & li Sorei. Et piu oltre piu meridionali delli Sorei sono gli Maselii Sotto i quali habitano gli Driti. Piu oltre dopo il monte chiamato Durdo sono gli Elulij, i Toloti, & gli Nacmusii, fino a i monti Garaphi. Piu orientali dei Taladusij fino alla bocca del		

fiume Chinalaph sono gli Machusi. Sotto a i quali e il monte Zalaco. Dopo cui habitano gli Mazici, & poscia i Banturari, & sotto i monti Garaphi gli Acuensij, i Miceni, & i Maccuri, & sopra'l monte Cinaba gli Enabati. Et i Machurebi, che sono piu orientali sopra'l mare, che'l monte Zalaco. Sotto i quali stanno i Tulensij, & piu okre i Baniuri, sotto i quali sono gli Machuri, & poscia i Talassij, & i Malchubij. Oltre a cio piu orientali dei Tulensij sono i Mucuni, & i Chitui, fino al fiume Amfaga. Sotto cestoro habitano i Cidamulii, & poscia appresso alle fonti del fiume Amfaga sono i Toduci.

Le citta fra terra di qu	sta regione sono q̄ste.	Lon.	Lat.
Vasbaria	†hoggi Tezzota	12 30	34 0
Gelama	†Nedroma	12 10	33 20
Vrbara	†Vnain	12 50	33 30
Lanigara	†guagida	12	33 0
Villa borgo	†Elmohaschar casal	12 40	32 0
Atoa	†Callat achara Casal	12 30	31 10
Mntara	†Hubbed	12 50	33 0
Timici	†Tremisen altri telensin	13 50	33 10
Astacile	†Tefesia	13 20	33 10
Arina		13 30	30 50
Aripa	‡altrimenti Ricia	14	30 50
Vittoria		14 30	32 20
Giglua	†Izli	14 30	32 30
Bunobora		14 30	31 30
Vaga	‡Tigaua secondo Pli, †Tegdemet	15 15	30 45
Manliana		15 50	28 50
Apphara		14 40	33 15
* Castello nuouo colonia	†Mezuna	16	32 40
Burca		16 50	30 50
Tarro		16 15	30 0
Garra		15 10	32 50
Zuchabari	‡Succubar secondo Plinio	16 50	32 40
Irath		17	32 0
Tenissa		17 50	31 10
Lamida		18 30	31 20

DELLA GEOGR. DI PTO.		Lon.	La.
Vafana		18 20	31 40
Cafmara		18 10	30 50
Binfitta		18 30	30 40
Pigaua		18 50	30 10
Nigilgia		18 16	30 15
Thiltzima		18 10	29 10
Chizala	☞ altrimenti Chozala	18 40	32 30
Acque calde colonia		18	32 10
Phloria		19 20	31 40
Oppidio		19 20	31 10
Labdia		19 50	29 50
Tucca		20	31 30
Badea		20	30 45
Gasmara		18	32 40
Bada colonia		18 30	32 10
Simetha		20 20	32 15
Thibine		21	31 10
Izatha		21	30 20
Auffime		21	29 30
Et appreffo alle fonti del fiume Phoemio, il quale si me-			
fcola co'l fiume Sauo e fuburgia.			21 28 20
Oltre a cio pofcia dall'altro capo quefte citta.			
Thudaca		20 50	32 20
Tigi		19 30	32 30
Turaphilo		21 20	31 15
Sudaua		22 20	32 0
Tufiatah	☞ altrimenti Tufiagath	22 20	31 30
Vifara		22	30 40
Vazagada		22 30	30 10
Aufia	☞ altrimenti Auffina. Auzea castello	22 10	29 40
* Tubofutto	☞ Thubufco castello fecondo		
Tacito		23 45	31 20
Rhobonda		23 20	31 20
Aufo		23	30 40
Zaratha		23 30	30 30
Nababuro		23	30 0

✠ LIBRO III. ✠ Lon. Lat. 116

Vitaca	23 45	29 30
Thubuna	23 50	28 30
Thamarita	23 10	27 15
Augala	24 50	31 20
Supto	24 20	30 45
Hippa	24 50	30 20
Vamiceda	25 10	30 0
Sittici colonia	26	29 20
Tumarra	26 30	29 0
Germiana	26	28 30
Pepia	24 50	28 14
Vescethra	24 30	27 30
Egea	26	27 10
Taruda	25 45	26 30

Vn' isola e uicina a Iulia Cesarea, con una citta famosa, chiamata parimente Iulia Cesarea isola, in la quale e una citta del medesimo nome. I cui gradi sono 17 30 33 40

SITO DEL L'APHRICA.

Cap. III.

Tauola seconda d'Aphrica.

Questa chiama Plinio Zengitana

TErmina l'Aphrica dalla parte sua occidētale con la Mauritania Cesariēse secondo la linea gia detta, che passa per Amfaga fiume.

Verſo ſettentrione poi conſina co'l mare Aphricano ilquale ſi diſtende dal predetto fiume Amfaga, ſino al golfo interiore della Sirte grande. La cui deſcrizione ſta in queſto modo. Dopo la bocca del fiume Amfaga.

Nel golfo di Numidia.

Le parti interiori	27	31 45
Colloſſo grande, oueramente Cullu thoggi Alcolo,	27 30	32 20
Ruſcada thoggi Stora	27 40	31 30

DELLA GEOGR. DI PTO.		Lon.	La.
Treto promontorio	†capo ferrato	27 45	32 45
Vzicath	†Petra larubo	28 10	32 30
Olcachite golfo	†hoggi golfo de stora	28 40	32 0
Tacatia	⌘ Tacatua secondo Plinio †Su- chaichada.	29	32 30
Colloſſo picciolo	†Petra de larobo	29 20	32 36
Siuro porto	†Entigroſſo porto	29 40	32 40
Promontoriſ di Hippo	†capo di bona	30	32 45
Stoboro promontorio		30 10	32 40
Aphrodiſio colonia.	†Mabra	30 20	32 10
Hippone Regia.	⌘ hoggi Bona.	30 20	32 15
Bocca del fiume Rubricato	⌘ Ar mua ſecon- do Plinio †hoggi guadilbarbar F.	30 45	32 15
Tabraca colonia	⌘ hoggi Bugia Regia } †Tabracha	31 15	32 20
Tempio d'Apolline		31 40	32 50
Altari di Nettuno		32	32 45
Hippone ouero luogo da chiamar caualli		32 30	32 45
Thimiſſa	†Tamacrati hoggi	33	32 30
Promontorio d'Apolline	†capo rafam ſar	33 20	33 15
Itica	⌘ itica ſi deue leggere. hoggi Benſetta	33 40	32 45
Campo di Cornelio		33 40	32 30
Bocca del fiume Bagrada	† hoggi Mege- rada F.	34	32 20
* Carthagine citta giãde ſe deſtutta		34 50	32 20
Bocca del fiume Catada		34 50	32 30
Maſſula	†Marſa	35	32 40
Carpi	†Carpi	35	33 0
Niſua, ⌘ Miſua ſecõdo Plinio	†hoggi Nicbia	35	33 10
Clippea	†hoggi coros	35	33 20
Hermea promontorio	†hoggi capo bon	35	33 36
Aspi		35 20	33 20
Curobi	Cuipia hoggi	33 30	33 10
Napoli colonia	†hoggi Napoli	35 45	33 0
Siagul	⌘ Suſa }	36	32 50
Aphrodiſio	⌘ Aphrica	36 15	32 40.

♣ LIBRO IIII. ♣

Lon. Ld. III

* Adrumento colonia	†Toulba	36 40	32 40
Rhuspina	†Madia	36 50	32 50
Lepti picciola		37 10	32 36
Thaffo		37 30	32 30
Achola		37 45	32 45
Rhuspe.	†Sfaco altri affacus	38	32 20
Bracode estrema	†capo de sfaco	38 30	32 20
V filla		38 10	32 10
Taphruta	⌘Fachs. Taphra	38 30	32 0
Sito della Sirte minore			
Theene	⌘Theene secondo Plinio & Thera secondo Strabone	38 30	32 20
Macodama	⌘Macomade †Macres	38 30	32 15
Bocca del fiume Tritone	†hoggi caps flu. el qual sempre e caldo	38 40	30 45
Tacapa	⌘hoggi caps	38 50	30 30
Gichthi	†Calfanacar	39 20	30 50
Hedaphtha citta	appresso alla fine	40 10	32 15
Zetha estrema	†Scala de Ris	40 40	32 40
Sabathra	†hoggi Safamabes	42	32 30
Pisidone porto	†porto Zoara	42 15	32 30
Eoa	†Lepede altri Villo	42 30	32 40
Garapha porto	†porto de tripoli de barbaria	42 15	32 40
Napoli chiamata Lepti grāde	⌘hoggi Tripoli in barbaria cit ta grande & famosa	42	32 40
Bocca del fiume Cinipho	†Magro F.	42 15	32 30
Baratia	⌘Brata	42 40	32 30
Cisterna		43 15	32 20
Promontorio delli Trieroi	†capo della Zu deccha.	43 15	32 20
Sito della Sirte maggiore:			
Macomaca borgo	⌘hoggi Mesorota	43 30	30 45
Aspi	Lart	43 40	30 20
Sacamazza borgo	†hoggi Zedicho	43 56	30 0
Pirgo Euphranta		44 10	29 40
Pharassa uilla		44 30	29 0

DELLA GEOG. DI PTO.		Lon.	La.
Aspori borgo	†Sibacha	45	29 0
Hippia estrema	¶ capo di Sorta	46	29 0
Villa di Phileo	†Nain	46 45	29 0
Sotto questa sono gli altari chiamati parimente Philenij, i quali sono i confini dell'Aphrica.			
Verso oriente confina dopo il golfo di dentro della Sirte, di quindi con la linea, che va verso mezzo giorno, secondo la regione cirenaica fino all'ultimo, il cui sito ha gradi			
		47	25 0
Verso mezzo giorno termina con la linea, laquale congiunge insieme i due confini predetti secondo Getulia, & i deserti di Libia.			
I monti nominati, & famosi in questa prouincia sono			
Buzara	la cui parte orientale ha gradi	28	27 0
Audo monte		28 30	29 30
Thambe monte	, i cui confini hanno gradi	29 30: 27 30 et 32: 28 30	
Da cui nasce il fiume Rubricato & il monte chiamato Cirna, i cui gradi			
		33	30 0
Da cui escono le paludi l'una appresso all'altra, che poscia si congiungono insieme.			
Et la palude Hipponite, laquale ha gradi			
		32 40	32 30
E Sifara Palude		33	31 0
Mamparo monte	, i cui confini hanno	33: 27 30 et 36 30: 26 15	
Da cui nasce il fiume Bagrada.			
Monte di Gioue.		37 30	31 15
Vfaleto monte	¶ altrimenti Vafalato i cui confini contengono gradi	37: 28 et 39 30: 26 30	
Da cui nasce il fiume Tritone, in cui sono le Paludi chiamate Tritonie,			
		38 40	29 40
Et la palude Palla.			
		38 30	29 15
Et quella palude anchora, che chiamano Libia.			
		38 30	28 15
Cil o monte	¶ altrimèti Gigione	40 30	29 30
Thaz bio monte		41 15	28 0

Zuchabaro monte, i cui confini hanno Long. Lat.

parti

40:26 15:et 43 30:40

Da cui nasce il fiume Cinipho, & il fonte Aca

ba, i cui gradi sono

45 15 26 10

Tengono le parti occidentali dell'Aphrica fino al mare i Cirtesij, & i Nabatri. Dopo costoro uerso leuante gli Ionij, Et la Numidia, & la prouincia nuoua, fino a Tabrace, & poscia i Mideni, & quelli, che sono appresso a Carthagine. Sotto i quali sono i Libi Phenici. Et dopo costoro fino alla Sirte minore i Machini, & sotto essa Sirte habitano i Ginichij, i quali rimirano piu all'oriente, & fino al fiume Cinipho i Nigitimi, & intorno al predetto fiume, i Lotophagi & cosi chiamati per cibarsi dei frutti del Loto albero cosi chiamato. Piu auanti di la dalla Sirte maggiore stanno gli Samamicij, & dopo loro i Nicpij. A cui sono sotto gli Eloni. Oltre a cio piu Australi delli Cirtesij, & parimente di Numidia sotto al monte Audo sono i Misulami. Sotto i quali stanno i Natabuti, & dopo questi i Nisibi. Sotto i Mideni sono i Miedij, & sotto questi i Musuni. Piu auanti sotto al monte Thame habitano i Sabuburi sotto a i quali sono gli Haliardi, & il campo chiamato Sitaphio.

Dalla parte poi meridionale dei Libi phenici e la regione Bazacite, sotto laquale sono gli zuti & altrimenti Ozuti, & poscia i Cerophei, & i Mampfari, i quali habitano sopra'l monte chiamato del nome medesimo. Sotto al monte sono i Motuturij. Et sotto i Machini sono i Machrij, & poi i Gepht, & dopo essi i Mimaci. Et sotto al monte Vsaletto gli Vzai, & il principio della Libia deserta.

Parimente sotto i Cinithij sono i Sigiplosij, & poscia gli Achemeni, & dopo loro i Muturguri. Sotto i quali stanno i Muchthufij. Sotto i Nigitimi sono gli Astacuri, & sotto i Lotophagi gli Eropei. Piu auanti sono i Dolopi, & sotto essi gli Erebidi. Di la da i Samamicij sono i Damensij, & poscia i Nigbeni. Sotto costoro sono i Nicpij, & sotto i Nicpij, & gli Eleoni i Macci Sititij, & i deserti di Libia.

Le citta di questa Prouincia fra terra che sono tra'l fiume Amfaga, & Thabraca citta sono queste.

DELLA GEOG. DI PTO.

Quelle delli Cirtesii.	Lon.	Lat.
Cirra Giulia.	26 50	31 20
Mireo.	26 40	30 20
Vaga.	28	31 40
Lares.	27 30	30 40
Apari.	27 40	29 40
Azama $\frac{E}{L}$ Zama secondo Salustio & Floro	27	27 50
Quelle di Numidia Nuova.		
Culcua Colonia.	28 30	31 15
Thunudrono Colonia.	28 20	30 30
Aspucca.	29 30	32 20
Simifchi	29 31	31 20
Thuburnica colonia	30	31 40
Tucca	29 30	31 20
Thieba Colonia	29 30	30 45
Tubunfica	29 20	30 30
Vcibi	30	29 45
Gaufaphna	29 15	31 0
Lambefa	29	30 0
Legione Augusta terza		
Thubuti	29 30	28 20
Bullaria $\frac{E}{L}$ Bulla Regia secondo Plinio	30 40	31 30
* Sicca Veneria	30 30	30 50
Affuro	30 50	30 30
Narangara	30	30 10
Thebesca	30 30	39 45
Thumufda	31 40	32 0
Maduro $\frac{E}{L}$ Madaurense secondo Plinio	32	31 30
Ammedara	32 10	30 30
Thanutada	32	29 45
Gazacupada	31 10	29 15
Gedne	31 40	28 45
Quelle che sono tra Thabraca citta, e'l fiume Bagrada.		
Canopifi	32 15	32 30
Meldita	32 40	31 30
Vzan	33 15	31 20
Thifca		

✠ LIBRO III. ✠ Lon. La. 112

Thifica	33 15	32 0
Cipipa	34	31 45
Theudali	33 20	31 40
Auita	33 30	30 15
Tobro	34	30 30
Itca	34 30	30 20
Tucca	34	29 50
Dabia	33	29 44
Bendina	34 30	29 20
Va zua	33 20	29 10
Nensa	34 10	28 45
Aque calde	33 40	28 25
Zigira	33 10	27 50
Thassa	33	27 40
Thunuba	33 20	27 30
Muste	33 40	27 30
Themifua	34 40	28 40
Zamamizone	34 20	28 0
Timica	34 50	27 40
Tuscubia	35 30	28 10

Quelle, che sono tra'l fiume Bagrada, e'l fiume Tritone.

sotto Cartagine adonque

Massula uecchia	34 10	32 30
Vola	34 45	32 30
Thimifia	35	32 10
Cuina Colonia	35 30	31 30
* Vthina	34 15	31 20
Audira	34 30	30 50
Mediccara	35 20	31 10
Thuburbo	35	30 10
Tucma	35 30	30 10
Bullamensa	34 20	30 0
Cerbica	36	30 0
Nuroli	34 20	29 30
Ticelia	34 40	29 0
Sapura	36	29 40

P

DELLA GEOGR. DI PTO. *	Lon.	La.
Gilma	35 30	29 10
Vepillio	36 15	29 0
Thabba	35 20	28 20
Tichafa	36	28 40
Negeta	36	27 50
Buntho	36 15	29 20
Sotto Adrumeto citta sono queste.		
Almena	35 15	30 40
Vticna	35 40	32 30
Charbafa	36	32 20
Turza	35 40	31 50
Vlizibria $\frac{1}{2}$ Vlusuhuritano secôdo Plinio	36	31 20
Orbita	36 20	32 0
Vzita	36 50	32 20
Gilira	36 20	31 45
Zurmento	37	31 30
Zalapa	36 45	31 45
Agusto	36 20	30 40
Lea	36 20	30 30
Auido	36 40	30 0
Vbata	36 45	29 20
Tifuro	36 50	28 40
* Thifdro	37 50	32 0
Vzecia	37 56	31 10
Setiense	37 45	31 30
Lafice	37 10	31 20
Bizacina	37 50	30 45
Targaro	37 15	30 30
Cararo	37	30 20
Campsa $\frac{1}{2}$ Caffa	37 30	29 45
Putea	37 50	29 10
Caraga	38 10	29 40
Murui	38 10	30 45
Zugara	38	30 30
Tra le due Sirti sono queste citta		
Chuzi	39 30	30 0

✠ LIBRO III. ✠ Lon. Ld.114

Sumuci		40 20	30 30
Pifinda		41	31 0
Sabrata		41 15	30 50
Siddene		41 40	31 10
Azui		42 45	31 10
Gerifa		43	30 50
Iscina		43 20	30 30
Amone		42	30 40
Amoncla		42 40	30 10
Muste borgo		42 30	28 40
Butta		42 40	28 30
Tege		42 40	27 30
Durga		43	26 30
Sicapha		43 30	30 0
Valdita		43 20	28 40
Galibe		43 40	29 10
Taguli		44 15	29 0

Quelle Isole, che sono uicine all'Aphrica secondo terza ferma sono

Hidra Isola		28	33 0
Calathe Isola	☞ Gaulo, & Galata secondo Plinio	31	33 40
Dracontino Isola		33 15	34 15
Egimno Isola	☞ Egimuro secondo Strabone	31 15	33 15
Due Isole chiamate Larunesie		37	33 30
Lopadusa Isola		39	33 20
Ethusa Isola		39 30	33 20
Cercina Isola, & citta ☞ altrimenti Cerarauna		39	32 15
Lotophagite Isola, in cui sono due citta			
Gerrapoli		39 15	31 15
* Minins		39 30	31 20
Misino Isola		44 40	30 40
Pontia Isola		45 20	30 15
Gaia Isola		46	29 40

✠ DELLA GEOGR. DI PTO. ✠

Le Isole d'Aphrica chiamate Pelagie sono queste.

	Lon.	Lat.
* Cosira Isola, & citta E altrimēti Glosira	37 20	34 20
Glaucione Isola, & citta	36 20	34 40
* Melite Isola, & la citta sua chiamata Melita	38 45	34 40
Et la Peninsola	38 40	34 45
Et il tempio di Giunone E Ciunora Isola	39	34 40
Et il tempio d'Hercole	38 45	34 6

SITO DI CIRENE. Cap. IIII.

Tauola terza d'Aphrica.

E Chiamasi altrimenti Pentopoli dalle cinque preclare citta, che si contengono in lei, lequali sono Berenice, Arsinoe, Ptolomaide, Apollonia, & Cirene E

LA regione Cirenaica termina uerso occidente con la Sirte maggiore, & parimente con Aphrica secondo la linea, la quale tra dalli Altari Philenij uerso mezzo giorno fino alla fine, il cui sito conuene gradi

46 45 29 fino a
47 25 0

Verso settentrione confina co'l mare di Libia secondo la Riua, ilqual si contiene dal golfo di dentro della Sirte fino a Darnide citta, La cui descrizione sta in questo modo. Dopo la Villa di Phileo. Seque

Antomalafo fortezza E hoggi Licudia	47 15	29 10
Drepano promontorio E punta Sabia	47 15	26 20
Stanze marine E Saline hoggi	47 20	29 40
Diarrea porto E hoggi Zanara	47 15	30 0
Torre d'Hercole E Camera tore	47 20	30 30
Diacherse fortezza E Carcora	47 20	30 50
Boreo promontorio. Fine della Sirte.		
E C. Teiones	47 15	31 10
Lido delli Brij	47 30	31 15

Di Pentapoli.

	Lon.	Lat.
* Berenice, chiamata parimente Hesperide		
☿ hoggi Beruich	47 45	31 20
Bocca del fiume Lathone		
☿ Lethone		
† Milei F.	48 15	31 20
* Arsinoe chiamata Theuchria		
☿ hoggi Trochara	48 40	31 20
* Ptolomaide		
☿ hoggi Tolometa	49 6	31 10
Aufigda		
☿ Zadra	49 30	31 30
Phano di Aptucho		
† Iungifarie	49 30	31 40
Phico Promontorio, & castello		
† Rafau sen castello, & C.	50	31 50
* Apollonia		
† hoggi Bonandrea	50 10	31 40
Naufathmo porto		
† porto di Bonandrea	50 20	31 40
Erithrone luogo		
† hoggi Forcelli	50 30	31 30
Cherfi uilla		
† Fauara uilla	50 45	31 20
Zephirio Promontorio		
51		31 20
Darni ☿ altrimenti Dardanì	51 15	31 15
Verso oriente confina con quella parte della Marmarica, secondo la linea distesa da Dardine uerso mezzo giorno, fino alla fine, Il cui sito ha gradi	51 15	25 0
Verso mezzo giorno confina con i deserti di Libia secondo la linea distesa, che congiunge insieme i due termini,		
Sono in questa Prouincia i monti, che si chiamano le Arene d'Hercole, Il cui mezzo ha gradi	48 40	29 0
Et i monti Velpi	47 40	29 30
Et Becolico monte	51	26 30
Et le paludi Marine, Et quella, che nasce dal fiume Lathone, Il cui mezzo ha gradi	47 45	31 10
☿ Questo e il fiume Lerthe infernale celebrato dalli Poeti ☿		
Et la Palude, laquale e sotto Paliuro, in laquale e Conchilio	50 30	30 20
Tengono la Prouincia sotto Pentapoli i Barciti dalla parte orientale de gli horti dell' Hesperide, di cui sono piu orientali li Ararauceli. Sotto gli horti dell' Hesperide sono i Cumuli Arenosi d'Hercole, & gli Asbeti piu orientali. Piu oltre se-		

✠ DELLA GEOG. DI PTO. ✠

condo l'Aphrica sotto i monti Velpi habitano i Macatuti, & piu auanti e la spilonca delli Laganici. Piu orientali di costoro sono i Psili. Et piu auanti sono luoghi habitati solamente dalle fiere. Et la regione Silphiophara, & parimente i deserti di Libia.

Le citta fra terra di questa regione sono queste.

	Loñ.	Lat.
* Cirene	50	31 26
Archile	50 30	31 15
Cherecla	48 30	31 20
Napoli	49	31 20
Artami borgo	49 45	31 10
Zemitho	49 50	31 30
Barce	49 15	31 45
Rhaga	49 40	31 0
Celida	50 30	30 40
Hidra	50 50	30 45
Alibaca	49 10	30 10
Thinte	50	30 15
Cenopoli	50 45	30 20
Phalacra	49 45	30 30
Marabina	48	30 0
Auritina	49 45	29 30
Acabe	50 30	29 40
Maranthi borgo	47 30	29 40
Andano castello	47 45	29 0
Echino uilla	49 30	28 40
Villa di Philone	51	28 40
Arimante castello	51	28 56
L'Isole uicine a questa Regione sono		
Mirmetia Isola	48 40	31 50
Lea, ouero Isola di Venere	50 10	31 56

☞ altrimenti Agaua

SITO, ET DESCRITZIONE DELLA

Libia Marmarica, & di tutto l'Egitto. Cap. V.

Tauola terza d'Aphrica.

La Libia Marmarica al tēpo nostro si chiama Barcha. Da Alessandria fino a Cirene, e questa regione aspra, & gli homini, che u'habitano sono fieri. In Egitto furono (se condo, che recita Diodoro Siculo) citta, & castella nomi nate piu di. 15. millia, et secōdo Pli. piu di uinti millia

LA Marmarica insieme con l'Egitto cōfina uerso occiden te con la regione Cirenaica secōdo la linea, che si distēde per Darnide citta, & con una parte della Libia interiore sotto il medesimo meridiano, fino all'ulti

mo. Il cui sito e gradi
 Verso settentrionale confina co'l mare d'Egitto secondo que sta descrizione, fatta secondo la riu del mare della Prouin cia Marmarica.

	Lon.	Lat.
Aili uilla	51 40	31 15
* Peninsola grande	52	31 40
Phthia Porto	52 10	31 15
bone	52 15	31 15
Paliuro	52 30	31 15
Batracho Porto	52 45	31 15
Pietre picciole Porto	53 20	31 15
Antipirgo	53 30	31 10
Scithranio porto	53 45	31 15
Ceteonio promōtorio	54	31 10
Ardane promontorio	45 10	31 10
Pietre grandi Porto		
thoggi Casale porto		

Descrittione del Lido della Prouincia di Libia.

Panormo Porto	54 20	31 10
Catathimo grande	54 30	31 15
Enefisphira Porto	55	31 10
Zigri uilla	55 15	31 10
Chettea uilla	55 30	31 10

✠ DELLA GEOG. DI PTO. ✠		Lon.	La.
Zagili uilla		55 45	31 10
Selino porto	†Porto alberto	56	31 30
Trifarchio uilla	†Laguzi	56 20	31 6
Api	†hoggi Raxa	56 40	31 6
* Paretonio	‡ chiamata da altri Amonia, & secondo Strab., e una citta, & un porto molto grande	57	31 10
Pithi promontorio	†C. de Raxa	57 10	31 10
Porto di Greafgono, ouero della uecchia.	†Razebas	57 20	31 6
Promontorio di Callio		57 30	31 10
Zigio porto		57 40	31 6
Riua bianca	†Rippe bianche	57 50	31 10
Hermea estrema		58	31 15
Porto Phenice		58 20	31 10
Antiphra uilla		58 40	31 6
Derri estrema		58 50	31 20
Leucaspio porto		59	31 6
Glauco promontorio		59 10	31 10
Descrizione del Lido della prouincia di Mareoto.			
Chimo uilla	‡ Cinoflema †Cacoberio	59 30	31 6
Plinthine	†Torre dell'arabi	59 45	31 0
Peninsola picciola porto	†hoggi Bosiri	60	31 6
La citta principale di tutto l'Egitto chiamata			
* Alessãdria	‡ Scãderia la chiamano i turchi	60 30	31 0
La citta principale di Menelao chiamata			
Canobo	†hoggi Bichieri	60 45	31 6
Le sette bocche nel Nilo.			
Bocca Heracleotica		60 56	31 6
Bocca bolbitina	†hoggi roffetto	61 15	31 6
Bocca Sebenetiga		61 30	31 15
Bocca non uera chiamata Pinettimo			
†hoggi le brule		61 45	31 0
Bocca non uera chiamata Diolco		62 10	31 10
Bocca Pathmetica		62 30	31 10
Bocca Mendesia	†hoggi Migni	62 45	31 10
Bocca Tanitica	†hoggi Calixene	63	31 15

✠ LIBRO IIII. ✠ Lon. L4.117

Bocca Pelusiaca	†Bocca de Damiata	63	15	31	15	
Pelufio citta	‡hoggi Damiata	63	20	31	0	
Gerro termine	‡Gera †Maseli	63	30	31	20	
Di Cassiotide						
Cassio	‡Casio e il mōte, doue era gia il tempio di Giove, e'l sepolcro di Pompeo	†hoggi Albere	63	45	31	15
Entrata della palude	Sirbonide	†Golfo de				
Tenexe			63	56	31	10
Ostracine	‡hoggi Lariffa		64	15	31	50
Rhinocorura	†Faramida		64	40	31	50
Anthedone			64	50	31	40
Verso oriente confina con quella parte di Giudea, che si contiene da Anthedone citta fino all'ultimo.						
Il cui sito			64	15	30	40
Et di quindi confina con l'Arabia sassosa fino alla citta delli Heroi, della parte interiore del mare Arabico. Il cui sito						
			63	30	29	50
‡ Questa chiama Stephano Heropoli, & nella Biblia si chiama terra di Hielle } } Termina parimente con una parte del mare Arabico secondo questa descrizione fatta secondo la riuu.						
Dopo il predetto golfo di dentro, ilquale ha						
gradi			63	30	29	50
‡ Chiamasi questo golfo Eant, doue e la citta chiamata Zuem } } Arfinoe ‡ chiamata poscia Cleopatrida						
			63	20	29	10
Clifina fortezza			63	20	28	50
Drepano promontorio			64		27	50
* Misorimo	†hoggi mensuria		64	30	27	15
Philotero porto			64	15	26	45
Aiace monte			64	20	26	30
Bianco porto			64	30	26	0
Acabe monte			64	30	25	45
Nechesia			64	30	25	30
Smaraddo monte			64	50	25	0
Lette estrema			64	40	24	40

DELLA GEOGR. DI PTO. Lon. Lat.

* Berenice ☿ Chofair porto } porto Cosir	64	6	23	50
Pentadattilo Monte	64	45	23	30
Bazio promontorio	65		23	0

Verfo mezzo giorno termina con la linea, che fi diftende di quindi, fino al predetto confino in la Libia interiore, alla qual linea s'appoggia l'Ethiopia, laquale e dopo l'Egitto.

I Monti famofi di cotal prouincia fono

Balcife. Il mezzo dei quali ha	52	20	30	0	
Et i monti Anagombri	54		27	30	
Et il monte Afpho	55		30	30	
Et il monte Aspido	57	30	30	40	
Et il monte Oddamo	58		29	30	
Et il monte Tinode	58	30	26	40	
Et il monte Azaro. I cui confini	51	30:23	30:et	53:23	30
Et i monti Libici dalla parte occidentale del fiume Nilo. I cui confini	61:29	&	60	30:23	30

Le Paludi fono quefte

Palude di Clearto	52		26	20
Palude di Laccio	55	30	26	40
Palude di Licomede	57		24	0
Fonte del Sole	58	15	28	0
Et la Palude Maria	60	15	30	50
Et il lago di Meride	60	20	29	20
Et la palude di Sirbone	64	15	31	0

La parte piu settentrionale della Prouincia Marmarica tengono li Libiarchi, li Anirni, & i Bafliachiti. Sotto i quali fono gli Apotomiti.

Pofcia di quefti fono piu auftuali gli Au-
gili. Il cui fito

52 30 28 0

Dopo quefti fono i Nafamoni, & i Bacati. Et apo quefti gli Auchifi, & i Tapaniti. Dopo a cui fono i Senati, & gli Obili, & pofcia gli Ezari.

Le regioni di Libia, che fono fopra'l mare fono habitate da gli Zigriri, Chattani, & Zigi.

Le meridionali da gli Buzi, & Oddemi, Dopo i quali fono gli Adirmachiti.

✠ LIBRO III. ✠ Lib. L. 118

Piu auante la regione Hāmoniacā. Il cui sito 55 30 28 0
 Piu oltre sono gli Anagombri, & piu auanti gli Giobanchi,
 & i Ruaditi.

La parte di Mareoto sopra'l mare si chiama Tenia, le cui par
 ti interiori habitano i Goniati, et i Profoditi, dopo a cui e la
 regione Scithica. Il cui sito 60 40 30 10

Piu auanti sono i Mastiti, di cui piu australi sono i Nitrioti, &
 gli Asiti. Il cui sito 59 30 29 30

Dopo costoro sono i Libiegittij

Lungo poi a tutta la parte aústrale della Marmarica, & di Li
 bia si contiene la ragione arenosa, & secca chiamata Diam
 mo, & Abroco.

Oltre a cio tutta la parte lungo la riuā del mare Arabico ten
 gono gli Arabi, gli Egittij, & gli Ichthiophagi. Tra li quali so
 no i Dosii di questi monti.

Di Troigo pietra monte 61 40 29 15

Di Alabastro monte 63 28 0

Di Porphirito monte 63 26 40

Di Pietra nera 63 24 20

Di Basanito pietra 64 23 30

Le castella fra terra della Marmarica sono queste.

Leuco 51 20 31 0

Bonchiri 52 20 33 0

Bianchi camini 53 10 30 50

Menelao 53 40 31 0

Gaphara 54 30 20

Mafuchi 53 30 30 40

Mafadali 51 20 30 30

Abathuba 51 30 30 0

Leuca, ouero Alba Napa $\frac{1}{2}$ cioe seluosa ualle 52 30 30 15

Tacaphori 53 50 30 10

Diascorone 53 30 28 50

Migone 53 30 28 30

Saragina 53 15 28 0

Alo 53 15 28 30

Mazacila 54 20 26 30

♣ DELLA GEOGR. DI PTO. ♣ Lon. La.

Billa	54	30	25	40
Et tra li Augili, & Nafamoni	♣ Questa regione fino a questi tempi si chiama Augela & Auasia, per cui e la uia publica per andare di Mauritania in Egitto. ♣			
Augila	52	30	28	0
Magri luogo	54	20	27	50
Le Ville della prouincia di Libia sono queste.				
Tachorfa	54	30	30	50
D'Azice	55		31	0
Nemesio	55	30	30	50
Di Tifarchio	55	50	30	50
Di Philone	55	50	30	30
Di Sophane	56	30	30	50
Bibliaphorio	56	20	30	40
Scope	56	40	30	30
Di Callio	♣ Catani populi			
Laodomantino	57	30	31	0
Catabathmo picciolo	♣ Ligei populi			
Pedonia	58	20	31	0
Pnigeo	58	30	30	30
Glauco	59		30	50
Tuccitora	55	10	30	15
Thanuthi	55	40	29	45
Pednopo	57	15	29	40
Climace	57	40	30	10
Siropo	56	20	28	45
Mareotide	58		28	20
Et in Hammoniaca				
Castelli d'Alessandro	56	30	28	10
Et la citta delli Hammi	55	30	28	0
Le Citta, & le uille delle Prouincie di Mareoto ♣ hog'				
gi regione Tenia ♣.				
Monocamino	59	10	30	30
Halmire	♣ terra sterile p la salsedine sua			
Di Taposiride	56	50	30	15
Di Cobio	59	10	30	20

✠ LIBRO III. ✠ Lon. Ld. 119

Di Antiphilo	59	30	30	20
Ierace	59	40	30	40
Di Phamothide	60		30	40
Borgo di Palemaria	60		30	10
Et nella regione Scythiaca ¶ gia era christiana piena di Romiti & homini religiosi ¶.				
Sciathi	60	40	30	20
Et intorno alla palude Meride ¶ Mastiti populi ¶				
Banchi	60	30	29	40
Dioniffa	¶ Nitrioti ¶		60	30 29 0
Et in Oasite				
Oasse picciola	60	15	28	45
* Oasse grande	59	30	26	56
¶ Chiamasi hoggi questa regione (secondo Iacomo Ziegler) Gademe, ricca per la moltitudine dei dattoli, che produce. Il Nilo, & le citta piu famose delle Prouincie, che gli sono intorno stanno cosi.				
Chiamasi Delta grande quella parte, appresso cui entra Agathodemone fiume, cioe Genio buono, ilquale entra per la bocca Heracleotica nel fiume chiamato Bubastico, ilquale trascorre per la bocca Pelusiaca. Il sito adonque dell'intrata si no a Delta e				
	62		30	0
Chiamasi Delta picciolo quel luogo appresso alquale si diuide il fiume Bubastico intrando nel fiume Busiritico, ilquale scorre per la bocca Pathmetica. Ha adonque il sito di Delta picciolo				
	62	40	30	20
Chiamasi Delta terzo, quasi tra li predetti, quel luogo secondo'l quale si diuide Bubastico intrando nel fiume, che scorre per Thribeo castello, & che esce per la bocca di Pinepimo. Il sito adonque di esso Delta terzo e				
	62	15	30	6
Appresso a Delta grande si parte andando uerso settentrione da Agathodemone, il primo fiume, chiamato Permutiaco ¶ altrimenti Thermutiaco ¶ ilquale scorre per la bocca Sebennitica, & ha la sua intrata a gradi				
	61	30	30	15
¶ Oro isola, & castello ¶				

DELLA GEOG. DI PTO. ¶

Oltre a questo segue il secondo fiume chiamato Tali, il quale esce per la bocca Bolbitina, la cui entrata Lon. Lat. ha gradi 61 0 30 50

¶ Alcuni chiamano questo fiume Tala ¶

Ilperche il fiume Bubastico, & parimente quello, che gli seguita dopo p quasi equidistante spatio del lito maritimo congiungono intieme, Phermutiaco, Athribitico, Busiritico, & Bubastico fiumi, dei quali alcuni entrano in mare per le paludi, & laghi vicini secondo le bocche, che restano, & alcuni si mescolano con i fiumi grandi predetti. Et chiamasi questa regione che gira intorno a questi fiumi. Regione inferiore, le cui prouincie, et citta principali sono queste. Verso la parte occidentale del fiume grãde cominciãdo dal mare le prouincie, et le citta della prouincia delli Alessandrini sono queste.

Citta picciola di Mercurio 61 30 50

Andropolite Prouincia, & la citta principale chiamata

Androne cioe citta uirile 61 20 30 20

Latopolite Prouincia, & la citta principale chiamata

Latone citta fra terra 61 30 30 6

¶ Hoggi si chiama Derote, e citta senza mura, ma nobile ¶

Tra'l fiume grande, & il fiume Tali dal nascimento di esso fiume grande sono queste.

Metelite Prouincia, & la citta principale 61 31 0

Tra'l fiume grãde, e'l fiume Phermuthiaco sono q̄ste citta.

Phthenoti Prouincia, & la citta principale chiamata

Butos 61 30 30 45

Cabafite Prouincia, & la citta principale chiamata cabafa

61 30 30 40

Saite prouincia, & la citta principale chiamata Saite

61 30 30 50

Et appresso al fiume grande, & parimente all'occidente.

Naucrate citta 61 15 30 30

Profopite Prouincia, & citta principale

Verso oriente lungo il fiume grande

Nicio ¶ hoggi Fuoa citta ricca ¶ 61 30 30 20

Tra'l fiume Phermuthiaco, & Athribitico

Sebennite luogo loro inferiore, et la citta principale chiamata			
Pachnamune	61	40	31 0
Xoite prouincia, & la citta principale chiamata			
Xoi	61	40	30 45
Phihemphuthi Prouincia, & la citta principale ¶ Templo			
secondo Plinio } chiamata			
Taua	61	40	30 36
Tra'l fiume Athribitico, & Busiritico			
Onuphite prouincia, & la citta principale chiamata			
Onuphi	62	6	30 40
Athribite prouincia, & la citta principale chiamata			
Athribi	62		30 30
Mendesio prouincia, et la citta principale chiamata			
Thumui	62	20	30 50
Sebennite luogo superiore, et la citta principale chiamata			
Sebennito	62	20	30 20
Busirite prouincia, & la citta principale chiamata			
Busiri	62	30	30 15
Leontopolite Prouincia, & la citta principale chiamata			
Citta di Leoni ¶ Leontopoli }	62	15	30 36
Tra'l fiume Busiritico, e'l fiume Bubastico			
Neut Prouincia, & la citta principale chiamata			
Panephiso	62	40	31 6
Nel golfo dell' Egitto			
Tanite prouincia, & la citta principale chiamata			
Tanis	62	45	30 50
Pharbeite Prouincia, & la citta principale chiamata			
Pharbeto	62	45	30 30
Dalla parte orientale del fiume Bubastico			
Sethroite prouincia, & la citta principale chiamata			
Ciuitella d'Hercole	63	20	31 0
D'Arabia prouincia, & la citta principale chiamata			
Phacusa	63	10	30 50
Bubastice Prouincia, & la citta principale chiamata			
Bubasto ¶ hoggi Aziogh	63	6	30 40
Heliopolite prouincia, & la citta principale chiamata			

♣ DELLA GEOG. DI PTO. ♣

Onij & i q̄sto luogo fuggirono Herode, Ma' Lon. La.
ria uergine, et Iosepho con Iesu Christo 62 30 30 10

Et nel fine d'Arabia, & d'Aphrodito sono queste citta

Babilonia & hoggi Cairo citta grandissima 62 15 30 0

Heliopoli & Bethseme 62 30 29 50

Citta delli Heroi & Folidio 63 10 29 50

Per questa, et parimente per la citta Babilouia passa il fiume Traiano.

Quelle parti poi, che sono piu australi del Delta maggiore, & della Regione inferiore si chiamano Heptanomi, cioe sette Prouincie, & la prima dalla parte occidētale del fiume e Mēphite Prouincia, & la citta principale chiamata

* Memphi & hoggi Messer 61 50 29 50

Similmente pur uerso la parte occidentale del fiume fra terra e la citta delli Acati & altrimēti Acathone 61 40 29 40

Piu oltre appresso a quella parte, doue si diuide, il fiume, & fa l'Isola, e la Prouincia, & parimente l'Isola chiamata Hera- cleopolite. Et nell'Isola e la Citta del Ni-

lofra terra 62 29 0

Et la citta principale appresso alla parte occidētale del fiume Citta grande d'Hercole 61 50 29 10

Dalla patte occidentale dell'Isola e

Arsinoite Prouincia, & la citta principale chiamata

Arsinoe fra terra 61 40 29 30

Et Ptolemaide porto 61 40 29 10

Dalla parte orientale dell'Isola

Aphroditopolite Prouincia, & la citta principale chiamata

Aphroditopoli & citta di Venere 62 15 29 40

Piu auanti pur dalla parte orientale dell'Isola e

Le citta delli Angiri 62 20 29 10

Ritornano insieme i fiumi, che fanno l'Isola

la secondo il sito di gradi 62 28 45

Verso la parte occidētale si cōgionge co'l fiume la Prouincia chiamata Ossirinchte, et la citta principale fra terra chiamata

Ossirinco 61 40 28 50

Piu oltre e similmente la Prouincia, Cinopolite, et dalla parte occidētal

LIBRO IIII. Lon. Ld. 122

occidētal del fiume e Co. Cicogna citta 61 50 28 40

A cui e di rimpetto nell'Isola

La citta Canina ☿ Cinospoli 62 10 28 30

Et piu auanti dalla parte orientale del fiume e

Acori 62 28 30

Et fra terra

La citta delli Alabastrī 62 30 28 20

Piu auanti e Hermopolite, & dalla parte occidētale del fiume

fra terra e la citta grande di Mercurio

☿ Hermopoli 61 40 28 26

Et uerso la parte occidentale del fiume so-

no le custodie

61 50 28 15

☿ Custodia Hermopolitana, hoggi si chiama Benisuaif, al quale produce quantita grandissima d'ottimo Lino ☿

Dalla parte orientale del fiume ha queste prouincie

Antinoete, & in essa e la citta principale.

La citta d'Antinoo ☿ hoggi e chiamata Antios, questa e po-

sta sopra'l Nilo uerso l'Asia, a cui e uici-

na Barnabal ☿

62 6 28 10

Dannosa a questa prouincia due Asite.

Quelle adonque che sono piu meridionali delle sette prouincie si chiamano Thebaide, & i luoghi superiori.

Sono parimēte gui dalla parte occidētale del fiume la prouincia

chiamata Licopolite, et fra la terra la citta p̄cipale chiamata

Citta di Lupi ☿ Licopoli, appresso alla quale e

hoggi Munia. Bellissima citta ☿

61 45 28 0

Hisselite prouincia, & la citta sua principale chiamata

Hissele

62 27 50

Aphroditopolite prouincia, et la sua citta principale chiamata

Citta di Crocodili

61 20 27 20

Thinite prouincia, & la sua citta principale chiamata

Ptolemaide d'Hermio

61 50 27 10

Piu auanti e una citta fra terra dalla parte occidentale del fiume

chiamata

Abido ☿ questa fu anticamente la citta Reale di Mēnone, ma

hoggi e assai picciola ☿

61 20 26 50

Q

♂ DELLA GEOGR. DI PTO. ♀

Dispolite Prouincia, & la sua citta principale de i luoghi superiori chiamata Dios, cioe	Lon.	Lat.
citta di Giove, citta picciola.	61 50	26 40
Tentirite prouincia, & la sua citta principale chiamata		
Tentira	61 50	26 10
Et un borgo fra terra chiamato		
Pampani	61 30	25 45
Piu auanti e Memnone & un borgo fra terra chiamato		
Tathiride	61 20	25 30
Hermonthite Prouincia, & la citta sua principale chiamata		
Hermonthe	61 50	25 20
Et piu auanti e la citta delle pietre		
♁ Latopoli ♁	61 45	25 0
Citta grande d' Apolline	61 50	24 40
Piu auanti fra terra e il borgo chiamato		
Phtonte	61 40	24 20
Et la Isola Elephantina	61 30	23 56
Dalla parte orientale del fiume, e Anteopolite Prouincia & la sua citta principale chiamata		
Citta d'Anteo	62 20	27 40
Et piu auanti e Passalo	62 10	27 30
Panopolite prouincia, & la sua citta principale chiamata		
citta de i Pani ♁ Panopoli ♁	62	27 20
Piu auanti e la citta dei Lepidoti	62	26 50
Piu auanti e Chenoboscia	62	26 30
Piu auanti e ciuita nuoua	62 10	26 20
Cottite Prouincia, & la citta sua principale fra terra chiamata		
Cotto ♁ Citta mercantile di tutto l'Egitto, & d'Ethiopia.	62 30	26 0
Piu auanti e la citta picciola d' Apolline	62 30	25 50
La Prouincia di Thebe, & la citta sua principale chiamata		
Citta di Giove, citta grande.	62	25 30
♁ Hauera Thebe secondo Homero cento porte, chiamata parimente Diospoli, et secondo Diodoro era chiamata dalli Egittij citta del Sole ♁,		
Piu auanti e Tapho	62	25 10

✠ LIBRO III. ✠ Lon. Ld. 123

Iarzita citta	10	15 30
Bocca del fiume Darado	10	15 0
Porto grande	✠ Porto di Orara	
no, Marfacubi	10	14 0
Babiba citta	10 30	13 0
Arfinario promontorio	8	12 0
Rissadio promontorio	✠ capo Verde	
Poscia nel mare Hesperio	8 30	11 30
Bocca del fiume Stachirio	9 30	11 0
Perphosio porto	12	10 30
Catharo promontorio	12 30	9 30
Bocca del fiume Nia	13 30	9 0
Corno ultimo	13	8 0
Bocca del fiume Massitholo	14	6 40
Hipodromo d'Ethiopia	14	5 15
I monti famosi, che sono in questa Libia sono questi.		
Mandro monte, da cui nascono tutti quei fiumi, che corrono dal fiume Salatho fino al fiume Massa, Il mezzo del qual monte contiene gradi	14	19 0
Et quello, che si chiama Sagapola monte da cui nasce il fiume Subo. Il cui mezzo contiene gradi	13	22 0
Et Rissadio monte, da cui nasce il fiume Stachir, il quale fa appresso a esso monte la Palude chiamata Clonia. Il cui mezzo contiene gradi	17	11 0
Et il monte che si chiama Carro delli Dei, da cui nasce il fiume Massitholo	19	5 0
Et Capha monte, da cui nasce il fiume Darado. Il cui mezzo contiene gradi	17	10 0
Et il monte chiamato Vfargala, da cui nasce il fiume Bagrada. Il cui mezzo contiene	33	20 20
Questo fiume trascorrendo per Africa entra in mare secondo il sito di gradi	34	32 40
Et il monte Girgire, da cui nasce il fiume Cinipho, il qual nasce secondo due siti, cioè	40 21 & 45 21	
Il luogo poscia oue s'adunano insieme le due origini e gradi	42	25 0

Q iij

DELLA GEOGR. DI PTO.
SITO DELLA LIBIA IN-
teriore, Cap. VI.

Tauola quarta d'Aphrica,

I Greci chiamano Libia tutta l'Aphrica

LALibia interiore termina uerso settentrione con le due Mauritanie, & con l'Aphrica, & cō la Regione Cirenai- ca secondo le loro gia dette linee Meridionali. Termina uerso Leuante con una parte della Marmarica secōdo'l meridiano della citta Dardanea fino al predetto fine della Marmarica, et confina anchora con la Ethiopia, che e sotto l'Egitto dal me- desimo meridiano fino alla fine, Il cui si Lon. Lat. ro ha gradi

51 15 3 10

Verso mezzo giorno termina con l'Ethiopia, in laquale e la Regione Agisimba secondo la linea, che tira dal predetto fine, fino a quello, che e secondo'l golfo del pelago esteriore chiamato Hesperio, & grande. Il cui si to ha gradi

14 15 5 0

Termina poi uerso occidente con l'Oceano occidentale, dal Golfo predetto fino a Tingitane fine di Mauritania. Le cui riue lungo al mare, con una parte di Mauritania Tingi- tanica stanno in questo modo. Il cui sito sta così.

Bocca del fiume Subo thoggi Sus F.	9	25	0
Bocca del fiume Salatho	9	20	21
Salatho citta	9	40	22
Bocca del fiume Chúsaro & Coseno se- condo Plinio	10	21	40
Gannaria ultima	9	30	20
Bocca del fiume Ophiodo	10	20	0
Bagassi citta	11	19	0
Bocca del fiume Nuio	10	18	10
Soluentia estrema. Capobianco	9	30	17
Bocca del fiume Massa fatat	10	30	16

Ma

fo, che si contiente tra'l monte Sagapola, e'l monte Vrsagala. Piu auanti e quella Generatione delli Ethiopi chiamati Pirrhei, i quali sono piu uerso mezzo giorno che'l fiume Gir, & quella Generatione delli Ethiopi chiamati Nigriti, i quali sono piu settentrionali del fiume Nigrite.

Et i popoli delli Daradi, i quali tengono quelle parti, che sono sopra'l mare nominate del medesimo nome del fiume.

Et la Generatione delli Perorfi, i quali essendolōtani dal mare sono piu orientali del monte, chiamato Carro delli Dei.

Et la Generatione delli Ethiopi chiamati Odrangidi, i quali tengono tutta quella parte, che si contiene tra Capha, & Thala monti.

Et i Populi chiamati Ethiopi Mimaci, i quali sono sotto esso monte Thala, & i Nubi, i quali tengono le parti occidentali della ualle Garamantica monte, & gli Derbici, i quali si uoltano piu all'occidente, che Aranga monte.

Le parti poscia, che di quindi sono sopra'l mare tengono quelle genti, che si chiamano Minori. Et dopo Getulia sono gli Autolati, i Sirangi, & i Mausoli, per fino al monte Mandro. Piu oltre poi uerso esso monte sono i Rabi, i Malcoi, & i Mandori fino alli Daradi. Dopo cui sono i Sophucei, & sotto'l monte Rissadio gli Ethiopi bianchi, tra liquali, & li Perorfi e' interposto'l campo, che si chiama Pirro. Piu auanti piu settentrionali del monte Sagapola sono i Phonisi. Et piu settentrionali d' Vrsagala monte sono gli Natēbi, & piu settentrionali del monte Girgiro sono gli Linsanati, & i Samamicij, & tra'l monte Mandro, & Sagapola stāno i Salati, i Daphniti, i Zamazi, li Aronci, & i Cectani, fino a gli Ethiopi Nigriti. Piu auanti sotto al monte Vrsagala sono i Suborpori. Et sotto'l monte Girgiro quasi appresso alli Garamati sono i Mācoi, i Dauchisi, & i Caliti fino alla Palude Nuba. Piu orietali poi delli Daradi sono i Macurebi, & piu de i Sophucei i Soluētij, et piu di questi gli Anticoli, & i Phaurusii, i Curiti, & gli Stachiri fino al monte Chapha. Quella parte poi, che e tra esso monte e'l carro delli Dei la tengono gli Orphi, Sotto alli quali sono i Tarualti, i Matiti, & gli Africeroni gente grande. Oltr'a cio piu Australi

♣ DELLA GEOG. DI PTO. ♣

	Lon.	Lat.
Et il monte chiamato Thala, il cui mezzo contiene gradi	38	10 0
Et il monte chiamato ualle Garamantica	30	10 0
Et Arualte monte	33	3 0
Et Aranga monte	47 30	1 30
Fra terra poi trascorrono grossissimi fiumi; tra liquali e'l fiume chiamato Gir, ilquale congionge il monte Vlargala, & la ualle Garamantica, da cui partendosi il fiume contiene	42	16 0
Questo fa poi le Paludi chiamate Chelonide, il cui mezzo ha gradi	49	20 0
Manca poscia questo (come si dice beendo) solo la terra, et fa un'altro fiume il cui termine occidentale ha gradi	46	16 6
La parte di questo orientale fa la palude chiamata Nuba, il cui sito ha gradi	50	15 0
Et Nigir fiume, ilquale congionge insieme Mandro & Thala monti. Fa oltr'a cio la palude Nigrito. Il cui sito e	15	18 0
¶ Il fiume chiamato Nigris e della natura medesima del Nilo. hoggi si chiama fiume di Senega. Impero che tra le sue bocche e il regno di Senega. Gli habitatori della Riuua sua Meridionale sono del tutto neri chiamati Zilophi, & gli altri poscia di fosco colore ♣		
Et uerso settentrione fa due rami, delli quali uno ne ua a Sagapola, & l'altro a Vrsagala monti. Verso oriente fa poscia un'altro Ramo sopra alla palude Libia. Il cui sito	35	16 30
Et uerso mezzo giorno un Ramo sopra'l fiume Daradone secondo due siti, cioe	21.17 & 21.13	30
Sotto la Mauritania, e poscia la Getulia, & sotto l'Aphrica, & la Regione Cirenaica, sono i Deserti di Libia. I popoli, che grandissimamente habitano la Libia sono i Garamanti, imperoche costoro occupano dalle fonti del fiume Bagrada fino alla Palude Nuba, & i Getuli neri, i quali tengono tutto quel		

✠ LIBRO III. ✠ Lon. Ld. 125

Punfe	18	17 0
Saluce	19 30	17 0
Thamondocana	23	17 0
Dudo	31	15 0

Appresso al nascimento del fiume Bagrada sono queste.

Silice	29	24 30
Buthuri	31	24 0
Anigath	33	24 0
Thabudi	34	22 0
Sincathorio	34	23 0
Cassa	34	21 30

Intorno al nascimento del fiume Ciniphe.

Gelano	40	24 30
Vanio	41	22 40
Saba	43	23 0
Bouta	39	21 30
Bediro	41	21 40
* Garama citta principale	43	21 30

Questa secondo, che riferisce Hermolao appresso a Plinio, & Solino e chiamata Debri, doue e un fonte, che di giorno e frigidissimo, & di notte caldissimo.

Thumelita	41	19 0
-----------	----	------

Sotto'l fiume Gira sono queste.

* Gira citta principale	36	18 0
-------------------------	----	------

Et appresso esso fiume uerso settentrione sono

Thicimath	38	19 40
Geua	39	19 0
Badiath	40	17 0
Ifcheri	41 30	16 30
Tucrumuda	41 30	15 30
Thuspa	43	17 40
Artagira	44	18 0
Rubune	46	19 0
Linsama	48 30	20 40

Le Isole che sono uicine a Libia nell'Oceano occidentale sono queste.

* DELLA GEOG. DI PTO. *

delli Odrangidi sono gli Achami, & piu delli Mimacii Gongali. Dopo questi seguitano gli Nanosbi. Piu oltre sono i Nabathri fino al monte Arualto. Poscia tra la palude Libia, e'l monte Thala sono gl'Alitambi, & i Maurali, & tra questi & gli Nubi gli Armij, i Thali, i Dolopi, & gli Astacuri, fino alla ualle del monte, Et piu settentrionali del monte Aranga sono gli Arōci, & piu orientali gli Asaraci. Tra li Derbici poie'l mōte Arualta, sono i Dermōi, et sotto gli Africerioni quasi uerso Libonotho sono gli Agāgini Ethiopi. Di cui sono piu orientali sotto esso Arualta monte fino al monte Aranga i Xilinci Ethiopi. Dopo questi sono poscia gli Alchalinci Ethiopi.

Le citta della regione lungo le riuue sono q̄ste. Lon. Lat.

* Autolala	10	23	50
Thuilath	11	30	21
Tagana	12	30	20
Magura	12	30	15
Vbrissa	14	20	13
Giarzita	16	20	12

Sopra'l fiume Nigiri sono queste citta.

Talubath	18	40	22
Malachath	20	20	20
Tucaba	18		19
Bintha	20	15	21

Et sotto'l fiume e la citta.

Anighat	20	30	14
---------	----	----	----

Appresso a esso fiume dalla parte sua settentrionale sono queste.

Pefide	19		18
Thige	22		17
Cuphe	23	15	18
Nigira citta principale	25	40	17
Vallegia	28	30	17
Tagama	30		17
Panagra	32		16

Dalla parte meridionale del fiume sono queste.

Thupa	26	30	16
-------	----	----	----

Dopo Bazio Promontorio già detto e

	Long.	Lat.
Prionoto monte.	65	22 30
Peninsula	65	22 0
Mnemio pormontorio	65 10	21 30
Ifio monte	65 30	21 20
Batho ouero porto profondo	65	21 0
Dioscoro porto, ouero porto di Castor, & Poluce	65	21 0
Promontorio di Cerere	65 20	20 15
Promontorij degli Aspidi	65 30	19 45
Promontorio di Diogene	65 40	19 40
Monte dei Satiri	65 40	19 0
Monodattilo monte † Pentadattilo se- condo Plinio	65 30	18 30
Gauro monte	65 30	18 0
Porto di salute delli Dei	65 30	17 30
Porto di bone nouelle	65 45	17 0
* Ptolomaide delle siere † hoggi Suachin	66	16 26
Bocca Sabastrica	65	15 0
Altare d'Amore promontorio	67	15 0
Lido grande	66	14 15
Colobone termine promontorio	63	13 40
Et nel golfo Adulico:		
Sabath citta	68 20	12 30
Peninsula montagnosa	68	12 20
* Aduli hoggi Docono	67	21 40
Promontorio di Crono, ouero di Saturno	68	11 20
Solene d'Antiocho	72	10 15
Mandaith uilla	73 45	10 20
Arfinoe	73 45	10 40
Dopo lo stretto del mare Rosso		
Dira citta	74 30	11 0
Et poscia nel golfo Aualite		
Aualite citta mercantile † hoggi Zeila	74	8 26
Malao citta mercantile † Barbora	78	6 30
Mondo citta mercantile Amarmegdi	78 15	6 30

DELLA GEOGR. DI PTO.	Lon.	La.
Gerne Isola	9	25 40
Isola di Giunone chiamata Autolaa	8	23 50
Et le Isole sei fortunate	0	0
<p>¶ hoggi si chiamano Cannarie tra le quali sette sono quelle che sono habitate, & tre sono deserte, & secõdo che scriue Cadamosto sono piu settentrionali di quello, che scriue Ptolemeo, & in questo luogo sono parimente le Isole Hesperide hoggi chiamate isole di capo uerde.</p>		
Aprosito ouero isola inaccessibile	1	26 0
Flera, cioe Isola di Giunone	1	15 15
Pluitana Isola	1	14 19
Casperia Isola	1	12 30
Canaria isola	1	21 0
Pinturia Isola	1	10 30

SITO DELLA ETHIOPIA SOTTO
 P'Egitto. Cap. VI.

Tauola quarta d'Aphrica.

¶ Hoggi si chiama il regno di Nubia signoreggiato dal prete
 Ianni sono tutti christiani.

LA Ethiopia situata sotto P'Egitto confina uerso settentrio
 ne con la parte gia detta di Libia, & d'Egitto.

Verso occidente confina con la parte di Libia interiore, se
 condo la linea, che passa per lo meridiano di Darnide per
 fino al fin di Libia australe,
 ilquale e

51 15: et piu Australe 3 10

Verso mezzo giorno confina con la linea, che si distende dal
 la fine di questo secondo il resto dell'Ethiopia interiore, si
 no a Rapto promontorio.

Il cui sito e

73 50: et il piu australe es 20

Verso leuante confina con il resto del mare Arabico, & por
 scia co'l mare Rosso, & co'l Barbarico, ilquale si coniene
 fino a Rapto Promontorio lecondo questa descrizione fatta
 lungo la riuu.

LIBRO IIII. Lon. Ld. 127

Abunce	59 30	20 0
Cambiso erario	59	18 0
Erchoaffo	59 30	18 0
Satachtha	60 30	18 0
Mori	61 30	18 40
Naci	62	19 30
Thati	62	17 0
Dalla parte orientale del fiume sono queste uille.		
Pnupfo	62	22 10
Berthi	62	21 30
Gerbo	62	21 0
Pateta	62 40	20 30
Ponteri	61 10	20 0
Preme picciola	60	19 30
Arbo	60 30	18 30
* Napata	63	20 15
Sacole	63	19 30
Sandace	63	18 30
Orbadari	62 40	18 0
Preme grande	62	17 0

SITO DELL'ISOLA DI MEROE.
Cap. VIII.

Tauola quarta d'Aphrica.

Hoggi si chiama regione Elfaba. Questa (secondo che riferisce Iosepho e quella Saba, donde uenne la regina a Salamone)

DI qui si fa l'Isola di Meroe, regione circōdata uerso occideute dal Nilo fiume, et uerso oriēte dal fiume Aftabora.

In questa sono queste citta.

* Meroe	61 30	16 26
Sacolche	61 40	15 15
Efer	61 40	13 30
Borgo dei Dari	62	12 30

DELLA GEOGR. DI PTO.

* Mosilo promontorio, & citta mercantile	Lon.	Lat.
† Ongauli	79	9 0
Cobe citta mercantile	80	8 0
Elephante monte † capo guardafune	81	7 30
Acane citta mercantile	82	7 0
* Aromata promontorio, & citta mercantile	† Affum	83 6 0
Nel mare Barbarico		
Pano borgo	82	5 0
Opone citta mercantile † hoggi Opin	81	4 15
Zingia promontorio	81	3 30
Phalange monte	80	3 30
Apocopa † hoggi Brada	79	3 0
Promontorio di corno noto	79 Australe questo	2 0
Lido piccolo	78 e oltre all'equinottiale	2
Lido grande	76	2 0
Essina citta mercantile	73 30	3 30
Porto & pmōtorio di Serapione	47 Australe	3 0
Tonica citta principale	73 Australe	4 15
Bocca del fiume Rapto	72 Australe	7 0
Rapta citta principale di Barbaria poco distante dal mare		
† hoggi regno di Monbacha	71 Australe	7 0
Rapto promontorio	73 50 Australe	8 36
Il resto del Nilo doppo la maggiore cataratta si descrive uera per le uille, che gli sono appartenenti. Il cui sito sta in questo modo.		
Dopo Pselcino, & la grande cateratta il cui sito ha gradi	60 30	22 30
Dalla parte occidentale del fiume sono poste queste uille,		
Tasitia	60 30	21 0
Bouo	62	21 20
Autoba	61 30	21 36
Phuthuria	61 15	21 20
Pistre	61	20 40
Pthemite	61	20 15

humana, di modo, che piu presto pare, che stridino, che altrimenti, uisouo per il piu de Serpenti P lungo al mare chiamato del nome medesimo. Et i Mosili sopra'l Promontorio. Et la citta mercãtile chiamata pur del nome medesimo. Quella parte poi, che si contiene di quindi fino alle parti marittime di Ripto promõtorio, si chiama tutta Barbaria. Ma la parte di dentro si chiama Azania, in laquale sono innumerabili Elephanti. La parte poi di questa regione situata dalla

bãda orientale dal fiume dopo Bazio pro-	Lon.	Lat.
montorio, ilquale ha gradi	65	25 30

La rëgono i Colobi. Dopo cui uerso mezzo giorno, sono i Tabieni, & poi i Sirtibi, & dopo questi gli Apiri, & piu auanti i Babiblini, & i Rizophagi. Dopo questi sono gli Aufsumiti il cui sito

	65	11 0
--	----	------

Et i Soboridi, & poi i Molibi, i Magabardi, & i Nubi, i quali sono piu occidentali delli Aualiti. Piu auanti sotto i Molibi habitano i Blemj. Sotto cui sono i Lidaci. Et tra'l fiume Astapodo, e'l monte Garbato sono i Pechini, di cui sono piu occidentali gli Struthophagi Ethiopi. Piu australi del monte sono i Catadri, & la regione Mirrhifera, laquale contiene fino alla palude Coloe. Dopo alla quale fino alle paludi del Nilo sono i Mastiti.

La regione poi, che e dalla parte occidentale di questa parte dal fiume Nilo dopo la cataratta grande, la tengono coloro che habitano il Trentascheno tra li monti delli Ethiopi, e'l fiume Nilo. Dopo cui parimente uerso l'Austro sono gli Euonimiti. Segue piu auanti mezza Ethiopia, & i Sebridi. Comprende anchora questa generatione l'Isola di Meroe. Dopo cui seguono i Gapachi. Sotto a i quali sono i Ptoemphani, et sotto questi i Duppi. Dopo cui sono gli Elephantophagi Ethiopi. Sotto costoro habitano i Pesendari. Et sopra le paludi e la regione che produce il Cinnamomo. Tra'l Nilo e'l fiume Astapode di dentro uerso Meroe sono i Memnoni, & piu uerso l'Austro gli Apei. Il resto dalla regione piu occidentale dei Monti d'Ethiopia e in dominio dopo la regione arida & arenosa, di coloro che sono lungo Phazaca, & Bacalite. Piu auanti

DELLA GEOG. DI PTO.

Luogo doue si congionge il Nilo con Asta-	Lon.	Lat.
pode fiume.	61	12 0
<p>¶ Pomponio Mela chiama questi fiumi Astabora & Astopo, ma secondo Plinio, & Solino sono braccia del medesimo Nilo, che serrano intieme l'isola predetta di Meroe.</p>		
Poi segue il luogo oue si mescolano inlieme		
il fiume Astabora, & Astapode.	62 30	11 30
Poi e il luogo doue il Nilo da diuersi fiumi, che nascono dalle		
due paludi, che sono di sopra si fa		
un fiume solo	60	Settentrionale 2
Quella delle due Paludi, che e piu		
occidentale	57	Australe 6
Quella che e piu orientale	65	Australe 7
Coloe Palude, onde esce il fiume		
Astapo	69	& Equinoctiale.
Et lontane da i fiumi fra terra sono queste citta.		
Auffume, in cui e la sedia regale	65 30	12 0
<p>¶ Di quindi dicono essere stato quello Eunucho della regina Candace che (come si legge al. s. delli atti delli Apostoli) fu battezzato da Philippo.</p>		
Et Coloe citta	62	Settentrionale 4 15
Et Maste citta	65	Australe 4 15
<p>I monti nominati, che sono dalla parte occidentale di tutto il fiume del Nilo, sono quelli che comunemente si chiamano</p>		
Ethropici, il cui sito e	55 : 23 et 55	Australe 8 30
Dalla parte orientale del Nilo e il monte chiamato		
Garbata, il cui mezzo ha gradi	69	6 0
Et il monte Elephante	78	5 30
Appresso alle paludi sono i mōti Pilei	65	Equinoctiali
Et Maste monte	68	Australe 5
<p>Chiamasi uniuersalmente tutto il Lido, il quale e lungo al mare Arabico & Aualite, regione Trogloditica, fino al mōte Elephante in la quale habitano gli Aduliti, & Aualiti</p> <p>¶ Trogloditi si chiamano, percioche per gl'intensissimi caldi habitano sotto terra nelle cauerne, Sono costoro quasi priui della uoce</p>		

Tauola quarta d'Aphrica.

LA Ethiopia, che giace sotto questa Regione, & parimente a tutta la Libia confina uerso settentrione con le linee meridiane gia dette, dalle dette Regioni, cō quelle cioe, che uscendo del golfo grande del mare esteriore si distendono fino a Ripto Promontorio, ilquale ha gradi 73 50. Australe s 26 Oltre a cio uerso la parte del mare Oceano occidentale termina secondo la riuu del golfo grande.

Verso occidente, & uerso mezzo giorno termina con la terra incognita, ¶ Questa terra incognita a gli antichi hoggi e fatta cognita, & nota fino al capo di bona speranza ¶ la cui latitudine meridionale e gradi 32.

Verso oriente confina da Ripto promontorio, co'l mare Barbarico, che si chiama Aspro per lo gran calore fino a Prasfo promontorio, & di quindi auanti termina con la terra incognita. Prasfo promontorio ¶ doue e adesso il Regno di Melinda ¶ ha gradi 80 Australe 15 0

A qsto e uicina uerso doue il sole leua la state l'isola chiamata Menuthia, il cui sito 85 12 0

¶ Hoggi la chiamano Madagascar, ouero Isola di S. Giorgio, quantonche gli habitatori sieno Maumethani ¶

Habitano intorno a questo Golfo gli Ethiopi Antropofagi, ¶ cioe che mangiano gli homini ¶ dalla cui parte occidentale e il monte di Luna, da cui riceuono le nteui le paludi del Nilo, Et il fine del monte di Luna ha gra-

di	57	Austra'e	12	30	&
	67	Austra'e	12	30	

Sopra a questi sono gli Ethiopi, chiamati Rapsii.

Il golfo grande, ilquale e uerso l'Oceano occidentale lo tengo no gli Ichthiophagi Ethiopi, de i quali sono molto piu meridionali fino alla terra incognita quelli Ethiopi, che comunamente si chiamano Hesperij ¶ Regno di Senega, di Gambia, & di Ginea ¶

DELLA GEOG. DI PTO.

poi sono gli Sciniti, & i Tralliti. Dopo cui sono i Dara-
di, & poscia gli Oripei cacciatori, & piu auanti gli Ethiopi
chiamati Nigbeniti.

Le Isole, che sono uicine all'Ethiopia, che e sotto l'Egit-
to sono queste Nel mare Arabico.

Astare Isola		66	22	20
Altare di Palla Isola		66	10	21
Giffite Isola	☿ Cite secondo Pli- nio abundantissima di Topatij	67	19	40
Due Isole delli Gomadei		67	30	19
Isola di Mirone		67		18
Due Isole chiamate Cathatre, & parimen- te Chelonitide		68		27
Due Isole chiamate Thriftide		67	30	17
Isola de i Magi		68	15	16
Daphnina Isola	☿ cioè Laurina	68	30	15
Acanthina Isola	☿ cioè Spinosa	68	30	15
Macaria, ouero fortunata Isola		68	30	14
Isola d'uccelli		69		14
Isola di Bacco, & d'Antibacco		69	30	13
Isola di Pane		68	20	12
Isola di Diodoro		70		12
Isola de Iside ☿ Porto di Iside secondo Plinio, & secondo Stra- bone Tempio de Iside		70		11
	Nel mare Aualite.			
Isola di Mondo		77		8
	Dopo Aromata sono queste.			
Isola d'Amico		85		4
Due Isole di Mena		84		2
Mirsiaca Isola		85	30	1

Questo mare uerso occidente si chiama Hippadio, a cui
uerso oriente si congionge il Mare Indico fino a esso
oriente.

SITO

IL QUINTO LIBRO

HA TUTTE LE COSE INFRA-
SCRITTE.

L'Esposizione delle prime parti dell'Asia maggiore secondo
le prouincie, & le Prefetture sottoposte.

Di Ponto, & di Bithinia.

Della Regione, che propriamente chiamano Asia.

Di Phrigia

Di Licia

Di Galatia.

Di Paphlagonia.

Di Pamphilia.

Di Cappadocia.

D'Armenia minore.

Di Cilicia.

Di Sarmatia Asiatica.

Di Colchide

D'Iberia

D'Albania.

D'Armenia maggiore.

Dell'Isola di Cipri.

Della Soria Concaua.

Di Phenicia.

Di Palestina.

Di Giudea.

Dell'Arabia sassosa.

Della Mesopotamia.

Della Arabia diserta.

Di Babilonia.

R ij

✠ DELLA GEOGR. DI PTO. ✠

Piu orientali sono li Ethiopi chiamati Athaci. Piu auanti secondo'l corso di tutta la Libia, e anchora una grandissima Regione habitata dalli Ethiopi, nella quale tutti gli Elephanti sono bianchi, & li Rhinoceroti, & i Tigri, Andando poi lungo alla terra incognita e la Regione delli Ethiopi, la quale si distende amplissimamente, & chiamasi Agitimba {hoggi regno di Melo, & dalli Nebei. ouero terra di Pappagalli}

Ha questa Regione molti altri monti grandi, delli quali sono molti, che non hanno nome fino alla terra incognita, ma quelli, che sono noti sono questi

Monte Pauchio, il cui mezzo	15	Australe	13
Ione monte, il cui mezzo	20	Australe	8 16
Monte di Zapha, il cui mezzo	25	Australe	8 16
Mesca monte, Il cui mezzo	25	Australe	13
Monte Bardito, il cui mezzo	45	Australe	16

Dal Austro poi della nostra habitabile fino al polo Australe, doue habitano coloro, che ne sono incogniti sono gradi. 73. & minuti. 36. ouero. 74. gradi interi.

La fine del quarto libro della geographia di
Claudio Ptolemeo Alessandrino.

LIBRO III. Lon. Ld. 131

Bocca del fiume Pfillide	☿ Fenefia	57 15	43 15
Bocca del fiume Calpe	☿ Acqua hoggi	57 40	43 0
Bocca del fiume Sangario	☿ hoggi Za-		
gari ☽		58	42 45
Prima girauolta del fiume		58 30	42 0
Seconda girauolta		61 20	42 0
Terza girauolta		58 45	41 0
Fonti di effo fiume		60 50	40 50
Bocca del fiume Ippio		58 40	42 45
Bocca del fiume Elata	† hoggi limo F.	58 50	43 0
Diapoli ☿	altrimenti Diospoli, † hoggi pen-		
darachi		58 45	43 20
* Heraclea di Ponto	☿ Haffio porto	59	43 10
Pfillio ☿	Picello † hoggi angula	59 30	43 30
Tione	☿ Thio ☽	59 56	43 30
Bocca del fiume Parthenio	☿ hoggi Portemi	60 15	43 30
Fonti di effo fiume		62 30	42 20
Amastre	† hoggi Famaftro	60 20	43 30
Cromna	† hoggi Comana	60 30	43 36
Citoto	† Castello	60 45	43 36

Verfo mezzo giorno confina con quella regione, che propria-
mente fi chiama Afia † hoggi Natolia, & con la linea, che
fi diffende da Rhindaco fiume, fino alla fi-
ne. Il cui fito ha

61 41 15

Verfo oriente confina con Galatia lungo Paphlagonia per la
linea, che tira dal predetto fine, Fino a Ci-
toto citta di Ponto.

61 41 15

I Monti piu nominati in quefta regione fono

Orminio monte. Il cui mezzo ha gradi 59 40 42 40
Et Olimpo monte di Mifia 57 41 30

Tengono i Lidi dalla bocca fino al fiume Hippio i Chalcedo-
ni, & di quindi quelli, che fono da Heraclea citta, fino a Cito-
ro, gli tengono gli Mariandini.

Sotto'l monte Orminio fono i Cauconi, & sotto i Chalcedonij
fi diffende la regione Timonite, & sotto quefta la regione Bo-
gdomane, in la quale uerfo oriente habitano i Zigiani.

DELLA GEOGR. DI PTO.
SITO DI PONTO, ET BITHI-
nia. hoggi Bursia. Cap. I.

Tauola prima d'Asia.

¶ Tutta questa penisola della prima tauola, hoggi si chiama
 Turchia, et parimente Asia minore. Altri la chiamano par-
 ticularmente Natalia. La Bithinia poi (secondo, che riteri-
 sce Solino) fu chiamata primamente Bebricia, & dipoi fu
 detta Middonia } Lon. Lat.



Onto, & Bithinia termina uerso occidente
 con la bocca di Pōto, co'l Bosphoro Thra-
 cio, & con una parte di Propōride, secondo
 questa descrizione fatta lungo la riuu.
 Quel Promontorio di Bithinia, che e in
 bocca di Ponto, doue e il tempio di Diana

¶ hoggi Algire	56	26	43	6
* Calcedone †Scutari	56	6	43	6
Acrita Promontorio †C. Acria	56	20	42	45
Tarario ¶ altrimenti Pario †Trariu	56	45	42	45
Olbia ¶ Nicea secondo Plinio }	57		42	40
Astaco †Astagus	37	20	42	30
* Nicomedia ¶ i Turchi la chiamano Ni- chor, & i Marinari Comidia }	57	30	42	36
Posidio promontorio †C. Fagonare	56	30	42	30
Bocca del fiume Ascanio	57	15	42	15
Palude Ascania	57	45	42	0
Dascilio ¶ hoggi Diasquillo }	56	46	41	56
* Apania ¶ Mirlea scdo Pli. ¶ hoggi Mirlea	56	50	41	56
Bocca del fiume Rhindaco †Lico	56	20	41	45
Fonti di esso fiume	57		40	30

Verso settentrione cōfina con una parte del mare Euffinio, la
 cui descrizione, oltre alla bocca, & tempio di Diana e così.

Promōtorij di Bithinia ¶ capo di Schili	56	45	43	20
Artace castello ¶ hoggi Carpi.	57		43	6

con l'Hellefponto, & co'l mare Egeo, Icario, & Mirtoò, fecon
do queſta deſcrizione, fatta ſecòdo il Lido. Dalla Propontide,
di Miſia minore, laquale e in Helleſponto. Lon. Lat.

* Cizico ¶ hoggi ſpiga, Zelia } 56 41 30

Bocca del flu. Eliſo ¶ Eliſo ſecondo Strab. 56 10 41 36

Paro ¶ Paradifo 55 45 41 30

Bocca del fiume Grenio ¶ Granico ſecon
do gli altri } 55 30 41 30

* Lampſaco ¶ hoggi Lapſico 55 20 41 26

Dell'Helleſponto ¶ Stretto di Galipoli

¶ Braccio di S. Giorgio, doue e il ponte di Xerſe,

* Abido ¶ Aueo 56 20 41 15

Bocca del fiume Simoente 55 20 41 10

Dardano ¶ Dardanello 55 15 41 6

Bocca del fiume Scamãdro ¶ Xãtho fiume 55 15 41 0

Sigeo promontorio ¶ capo di Ianizari 55 10 41 0

Nel mare Egeo di Phrigia minore, chiamato Troa ¶ Epit
teta ſi chiama, ouero Phrigia Helleſponina }

* Troia d'Aleſſandro 55 26 40 46

Letto promontorio ¶ C. di S. Maria 55 40 40 26

Aſſo ¶ Apollonia ſecondo Plinio } 56 40 15

Di Miſia maggiore

Largano 56 10 40 20

Scepti uecchia ¶ Elmachani 56 15 40 26

* Antandro ¶ Edone ſecondo Plinio 56 30 40 20

* Adramittio ¶ Landraniti 56 30 40 0

Porofelena 56 10 39 45

Pitane S. Zorzi 56 30 39 15

Bocca del fiume Caico 56 30 39 15

Fonti di eſſo fiume 58 40 30

Di Eolide

Cene promontorij ¶ Cene caſtello ſecon
do Strabone } 56 15 39 15

Pitana fiume ua intorno alla citta chiamata

Pitana ¶ Stringa 56 30 39 15

Elea luogo nauale di Pergamo ¶ Ialea 57 39 0

✠ DELLA GEOG. DI PTO. ✠

Le città fra terra sono queste.	Lon.	Lat.
Libitina ☿oue mori Annibale Carthaginese	57 20	42 15
Eriboa	57 30	42 20
Gallica	57 45	42 26
Parauio ☿hoggi Polmen ☾	57 45	42 0
Prusa in su'l fiume Hippio	58 30	42 36
Dedacana	59	42 36
Protomacra	58 45	42 0
Claudiopoli, & parimente Bithinio	59 20	42 45
Flauiopoli, & parimente Cratia	60	43 0
Timea	59 45	42 20
Clita	60 30	43 0
Latania	60 36	42 30
* Nicea ☿pra anchora, et poscia Antigonea	57 30	41 40
Cesarea, & parimente Smirdiana	56 40	41 40
* Prusa appresso'l monte Olimpo ☿hoggi Bursa ☾ città, & capo dell'imperio Asiatico	57	41 40
Agrilio	57 30	41 40
Dabli	58 40	41 40
Dadastana	59 30	41 45
Iuliopoli	60 10	42 0
L'isole uicine alla regione sono		
Le cianee delle quali la piu orientale ha gradi	56 30	43 26
Et Thinia isola, chiamata parimente Daphnusia ☿Apollo- nia secondo Plinio ☾	57 40	43 20
Et l'isole dello scoglio chiamato Erithino	58 30	43 15

SITO DELLA REGIONE CHE PRO-
priamente si chiama Asia. ☾hoggi la
Natolia. Cap. II.

Tauola prima d'Asia.

LA Regione, che propriamente si chiama Asia termina
uerso settentrione con Bithinia secondo la gia esposta linea.
Verso occidente termina con il resto della parte di Propotide

✠ LIBRO III. ✠

Lon. Ld. 135

Iasso S. Piero		57	30	36	50
Bargilia		57	50	36	40
Mindo	† S. Cosmā	57	40	36	26
Di Doride					
Scopia promontorio	‡ Termerio secondo				
Strabone	‡ C. petrini	57	20	36	26
* Alicarnasso	‡ hoggi Messi	57	50	36	10
Ceramo		52		36	0
Cnido citta, & promontorio	‡ hoggi capo				
di Crio		56	15	36	0
Da mezzo giorno termina co'l golfo di Rhodi in cui sono.					
Onugnato promontorio	† C. Stadia	56	40	35	30
Lorima	‡ Larumna secondo alcuni				
dia hoggi	† Stadia hoggi	57	20	35	36
Cresso porto	† porto Malfetā	57	40	35	50
Phenice castello	† Anconitam	58		36	10
Phufca	‡ hoggi el Fiefcho	58	15	36	10
Bocca del fiume Calbio	‡ Nino secondo				
Plinio		58	48	36	6
Cauno	‡ Magri	59	20	36	0
‡ hoggi la Roffa					
Verso oriente termina con Licia, dal termine che e dopo Cauno fino a quello, che contiene gradi					
		59	30	37	50
Da cui & parimente da mezzo giorno confina cō Licia d'appresso a Miliade citta fino alla fine. Il cui sito					
		61		37	50
Et termina anchora con Pamphilia per la linea, che si distende dal predetto fine, fino che contiene gradi					
		61	20	38	36
Confina anchora con Galatia per la linea, che di quindi declina al termine comune di Bithinia uerso leuante quasi secundo'l mezzo. Il cui sito contiene gradi					
		62	15	39	15
I monti che si nominano in Asia sono questi, i mezzi dei quali adesso si diranno.					
Ida monte	‡ Gargara famoso per il giudizio di Paris				
		56		41	20

♣ DELLA GEOG. DI PTO. ♣		Lon.	Ld.
Mirina	♣ Sebastopoli † hoggi gircona Tra Elea, Pitana, & Atarnea	57 15	39 15
Hidra estrema		57 30	39 6
Coma	† hoggi castrì	57 20	39 0
Phocea	♣ Foglie uecchie	57 15	38 50
Bocca del fiume Hermo		57 30	38 45
Luogo doue l'Hermo si congionge con Pat- tolo		58 10	39 20
Fonti del fiume Hermo		60	40 0
Fonti del fiume Pattolo		59	39 0
D'Ionia	♣ Hoggi Quisco Prouincia dei Turchi.		
* Smirna	† hoggi le smirne	57 26	38 36
Clazomene	♣ Grina	57	38 36
Argenopromōtorio C. Bianco		56 30	38 40
Et nel Mare Icario			
Erithra	♣ Gnopopoli secondo Stephano † hoggi stolar.	56 40	38 16
Teos	† hoggi porto fuosoro	57 10	38 20
Lebedo	† Lacerea	57 30	38 30
* Colophone	† Altoboscho	57 40	38 10
Bocca del fiume Caistro		56 15	37 50
Fonti del Fiume		60 15	39 20
Epheso	♣ Capo della Prouincia chiamata da i turchi		
Quisitam	† hoggi figena	57 20	37 40
Trogilo promōtorio	† C. Tigrua	57 10	37 40
Bocca del fiume Meandro		57 40	37 10
Luogo doue Lico fiume si congionge con Meandro		60	38 40
Fonti di Meandro fiume		62 30	39 30
Fonti di Lico fiume		60	37 15
Di Caria lungo al golfo Mirtoō			
Pirra	† hoggi demonare	57 50	37 26
Heraclea appresso Latenoe	♣ Per auãti chia- mata Lamio † hoggi Palatia	57 30	57 10
* Mileto	♣ Lelegia, Pitusa, & Anattoria † hoggi Melaxo	58	37 0

✠ LIBRO V. ✠ Lot. L. 134

Mosteni & Mossini secondo Plinio, & Mosceni, ouero Mace doni Hircani secondo Cornelio Tacito.	58	39	30
Hierone Cesarea	57	15	39
Nacrasi	58	20	39
* Tiatira & Pelopia, & Euhppia secon- do Plinio } .	58	39	30
Magnesia appresso Sipilo	58	40	39
Iulogordo	59	39	36
Egara & Egeata secondo Cornelio Tacito	57	50	38
Hipepa	58	38	56
* Sardi	58	40	38
* Philadelphia	59	38	50
Tempio di Giove	59	40	38
Metropoli	58	38	0
Di Caria poi.			
* Tripoli	59	38	30
* Laodicia sopra Lico fiume.	59	15	38
* Antiochia appresso Meandro fiume	59	30	38
Itoana & altrimenti Bitoana }	59	15	38
Trapezopoli	59	30	38
Nisa	59	38	15
Aphrodisia, ctoc uenera.	59	40	38
* Tralle & hoggi Cora }	58	40	38
* Magnesia appresso Meandro fiume	58	30	37
Apollonia	59	26	37
Heraclea	59	30	37
* Priene	58	37	40
Arpasa	58	6	37
Orthosia	59	37	36
Napoli	59	26	37
Bargaza	58	20	37
Amizone	58	15	37
Alabanda	58	40	37
Stratonica	59	37	10
Alinda	59	10	36
Milassa	58	36	30

DELLA GEOGR. DI PTO. † Lon.	La.
Cimone monte	56 40 40
Timno monte { Temno citta }	57 40 40 30
Et le parti occidentali del monte Didimo	
† hoggi Branchida monte	62 40 40
Sipilo monte	59 39 30
Tmolo monte	58 30 38 30
Mifore monte	58 40 38 40
Micale monte	58 37 40
Cammo monte	59 40 37 40
Mimace monte	59 30 38 30
Phenice monte	58 36 30

Le citta fra terra di Misia minore, laquale
e all' Hesponto.

{ Di quindi dicono hauere il suo principio il monte Tauro,
maggiore ueramente di tutti gli altri monti del mondo. Per
cioche s' estende fino a gli ultimi confini dell' India, & del
la Scithia }.

Sceffi	56 30 41 0
Hieragerme	56 15 41 15

Di Phrigia di cui e anchora Troa citta Mediter
ranaa { Troia }

* Ilio † hoggi Ilio { Il nuouo secondo Stra bone e distante dal uecchio trenta stadi	55 50 41 0
---	------------

Le citta fra terra di Misia maggiore sono queste.

Daguta	57 30 41 20
Apollonia appresso al fiume Rhindaco	57 41 15
Traianopoli	56 40 40 15
Alidda	57 30 40 15
Prepennisso	56 50 40 26
* Pergamo	57 26 39 45

I populi, che ueramente sono piu settentrionali sono gli Olim
pini, & i piu occidentali i Trimenothuriti, dei quali e Traia
nopoli. Piu meridionali sono i Pentademiti, & in mezzo a
questi i Misomacedoni.

Le citta di Lidia, & di Meonia sono queste.

Pepera { Perperenne secondo Plinio	57 50 40 0
------------------------------------	------------

✠ LIBRO III. ✠ Lon. Ld. 135

Eumenia		60 10	39 38
Druzone		60 20	39 56
Tiberiopoli		60 15	39 30
Bleandro		60 30	39 10
Stettorio	✠altrimenti Estorio	61	39 15
Silbio		61 40	39 15
Philomelio		62 15	39 15
Pelte		62	39 30
Metropoli		61 15	39 26
* Apamia cibote		61 10	38 56
Hierapoli		60	38 15
Cibira		60 10	38 36
Diocesarea		61	38 56
Sane		61	38 30
Themisonio		60 10	38 30
Pilaceo		60 20	38 10
Sala		60 15	38 20
Gazena		60 40	38 0

Et i populi, che sono appresso a Licia sono i Licaoni, & i Themisonij. Appresso poi a Bithinia sono i Moccadini, & i Cidiffi sotto cui sono gli Spelteni, & piu auanti i Mossiani. Piu oltre sono i Philacensij, & sotto questi gli Hierapoliti.

Le Isole, che sono propinque all'Asia appresso all'Hellesponte sono queste.

Tenedo Isola, & citta. 55 40 56

Nel mare Egeo thoggi mar de l'arcipelago.

Lesbo Eolica Isola thoggi Metelin. La cui descrizione e in questo modo ✠ Questa e cognominata Macaria

Sigrio promontorio 55 40 0

Pirra 55 15 39 40

Eresso 55 26 39 30

Mania promontorio 5 39 26

Mitilene ✠ da cui hoggi si chiama tutta

Pisola Metellino } 55 40 39 10

Argeno promontorio 55 40 39 50

Methinna 55 26 40 26

✠ DELLA GEOG. DI PTO. ✠		Lon.	La.
Antissa		55 15	40 20
Nel mare Icario †hoggi mar de Nicarta sono queste			
* Icaria	†hoggi Nicaria	56 45	37 20
* Mindo		37 40	36 26
* Chio citta		56 20	38 26
Phanea estrema		56 20	38 15
Polidio Pathmo		56 26	38 26
Samo isola & citta	‡ Questa poscia fu chiamata Cipariffia, Parthenia, & Anthemo, & poscia Melamphilo. † hoggi Samo	57	37 36
Ampelo estrema		56 10.	37 30
Nel mare Mirtoo †hoggi mar de Mādria sono queste			
Arcefina isola	†hoggi Azenara	56	37 0
Begiale	†hoggi Ieuita	56 10	36 50
Minia	†hoggi Mandria	55 50	36 50
* Attipalea citta	‡ una delle Isole chiamate cicladi †hoggi Stampalia	55 40	36 16
Nel mare Rhodiano & Carpathio sono queste			
Sima isola	†hoggi Simie	56 20	35 40
Cefi citta	†hoggi Saria	56 30	35 15
* Co citta	‡ Ceo hoggi Longò †	57	36 26
Carphati Isola	‡ hoggi Scarpanto † la cui descrittione e così		
Toantio promontorio		57	34 40
Ephialtio promontorio		57 40	35 10
Posidio citta		57 20	35 6
Descrittione dell'Isola di Rhodi.			
Paneultima		58	35 56
Camiro		58 20	35 15
Lindo		58 40	36 0
Ilisso	‡ appresso a cui e hoggi la citta di Rhodi, ne altre citta hoggi ui si trouano se non ruinate †	58 20	36 0

Tauola prima d'Asia.

☞ Hoggi la chiamano Briquia, i cui populi già sono tutti Turchi.

LA Licia confina uerso settentrione & occidēte con l'Asia secondo le linee predette.

Verso oriente confina con una parte di Pamphilia, con quella cioè che cōriene dalla fine dell'Asia fino al mare p lo monte. Maficito ☞ chiamato da tutti Clima

mace ☞ il cui fine, ilquale e sopra'l mare, ha gradi	Lon.	Lat.	
	61	50	36 30

Verso mezzo giorno confina co'l mare di Licia secondo questa descrizione fatta lungo la riuu dopo Cauio.

Calinda	☞ hoggi Lagula	59	20	35	56
Chide	☞ Prepia	59	36	35	50
Carta	☞ Cria secondo Plinio	59	30	35	56
Dedala luogo	☞ hoggi Macri	60		35	56
Telmefo	☞ Telmefso secondo Strab.	60	10	35	50
Bocca del fiume Xantho	☞ hoggi				
Sirbis F.		60	20	36	0
Fonti di esso fiume		60		37	40
* Patara	☞ hoggi Patera	60	30	36	0
Antiphello	☞ hoggi Finicea	60	30	36	20
* Andriace	☞ hoggi Gorante ☞	60	50	36	26
Bocca del fiume Limiro	☞ Lorimo secondo Strabone ☞	61		36	20
Apira	☞ hoggi Chilidonia	60	10	36	26
Promontorij chiamati Sacri	☞ capo di Chelidonia ☞	61	30	36	15
Olimpo citta		61	40	36	20
Phafeli		61	50	36	20
Et Crago, o ueramente Craga, il cui mezzo ha gradi		60		36	40

DELLA GEOG. DI PTO.

Le città fra terra di Licia attorno al monte Cragante,

		Lon.	Lat.
Cinna		59 30	37 10
Sembra		59 40	36 50
Ottapoli		59 26	36 36
Comba		59 30	36 30
Sidima	☿ Solima secondo Strabone ☾	59 50	36 40
Pinara		59 50	36 6
Araffa		59 50	37 6
Ilo		60	36 40
Xanθο		60 15	36 10
Appresso al monte Masicito sono queste città,			
Coridalla		60 15	36 50
Sagalasso		60 40	36 56
Rhodia	☿ Rhodiopoli secondo Plinio ☾	61 10	36 50
Trebenda	☿ altrimenti Arende ☾	61 10	36 15
Phello		60 36	36 30
Mirrha		61	36 40
Limira		61 26	36 36
Di Miliade			
Podalea		60	37 30
Nifa		60	37 15
Choma		60 20	37 20
Condica	☿ Candiba secondo Plinio ☾	60 40	37 10
Parte di Carbalia.			
Bubone		60 20	37 40
Eneanda		61	37 40
Balbura		60 40	37 30
Le Isole, che sono vicine a Licia sono queste.			
Massima Isola	☿ Megista secondo Plinio ☾	60 40	35 15
Dolichiste Isola	☿ Doliche secondo alcuni ☾	60 45	35 38
Cinque scogli di Chelidonia	☿ Strabone mette tre isole chiamate Chelidonie ☾	61 30	36 0

SITO

Tauola prima d'Asia

Chiamasi dalli Galli Gallogrecia, & come scrive Iosepho nel primo libro furono i suoi popoli chiamati Gomoriti da Gomor figliuolo di Iaphet, A costoro scrisse Paolo Apostolo. 3

LA Galatia ha per confino uerso occidente la Bithinia, & una parte dell'Asia secondo la linea gia detta.

Verso mezzo giorno confina con Pamphilia, dal predetto termine secondo l'Asia fino a quel Paralelo. Lon. Lat. lo, che contiene gradi 64 15 38 36

Verso oriente confina con quella parte di Capadocia, che contiene da questo confino, fino a Ponto secondo il sito, ilquale contiene 65 30 43 10

Verso settentrione confina con una parte di Ponto, secondo questa descrizione.

Dopo Citoro citta in su la riuu e

Climace castello		61 10 43 50
Theuthrania	☞ Tripoli	61 30 44 0
Carambe estrema	☞ Comana	61 20 44 26
Zephirio		61 30 44 20
Callistratia	☞ hoggi Castellas	61 45 44 15
Muraglia d'Abone	☞ hoggi Arcano	62 44 0
Cimoli	☞ hoggi Quinoli	62 30 44 0
Armene		62 56 43 56
Stephano uilla	☞ S. Stephano	63 20 43 56
* Sinope	☞ hoggi Sinopi Pa	
tria di Mitridate 3		63 50 44 0
Cittasia	☞ Carosa hoggi	64 43 40
Bocca del fiume Zalisco	☞ Amnias si chia	
ma 3		64 43 30
Galoro	☞ hoggi Garipo	64 15 43 20
Bocca del fiume Hali		64 30 43 10

DELLA GEOG. DI PTO.		Lon.	Lat.
Girauolta di esso fiume		64 15	42 15
* Amiso	¶ hoggi Simiso	65	43 6
I monti di Galatia degni di memoria sono questi,			
Olisa monte	¶ altrimenti Gigante, il cui mezzo	63	42 40
Et le parti orientali del monte Didimo		63	41 20
Et il monte chiamato Sepolcro de i Cele- ni, Il cui mezzo		62 30	39 30
Le parti, che sono uerso l' mare sono habitate da coloro di Pa- phlagonia, in lequali fra terra sono queste citta, & uille.			
Zagira		61 40	43 40
Plegra		62 30	43 30
Sacora		63 20	43 40
Helua		61 40	43 0
Tobata		62 20	43 0
Germanopoli	¶ Ginapoli	63	43 0
Gelaca		63 40	43 15
Xoana		63 15	43 0
Dacasia		61 40	42 40
Mosio		61 6	42 15
Sacorfa		62	42 15
Pompeiopoli		62 30	42 15
Conica	¶ Ciniata, castello di Mithridate	61 15	42 30
Andrapa chiamata parimente Claudio- poli nuoua		63 15	42 20
Sabane		63 50	42 20
Titua		64 15	42 30
Eufene		64 40	42 40
Tra Paphlagonia piu occidētali sono i Tolibosti ¶ Tolistobo- gi, Telistobogij secōdo Strabone ¶ Tra liquali sono q̄ste citta			
* Therma colonia		61 30	42 0
* Pesseno		62	41 30
Vindia		61 40	41 40
Anaro		61 30	41 20
Tholostachora		61 15	40 56
Vetesto		62 40	43 0

Dopo questi quasi uerso oriente sono i Tettosagi, tra i quali sono queste citta

	Lon.	Lat.	
* Ancira citta principale e hoggi Mediaco	62 40	42	0
Oleno	62 15	42	0
Corbeunto	62 40	41	40
Agrizama	62	41	30
Vinzela	62 30	41	20
Orofologia	63	41	26
Sarmalia	63 20	41	6
Ditte	62 40	40	50
Carima	63	40	40
Landofia	63 40	40	15

Piu orientali di costoro sono i Troemi, tra liquali sono queste citta

Tanio e alcuni dicano Tania, & altri Tabia	63 36	41	40
Lafcoria	63 15	42	0
Androssa	64 18	42	6
Claudiopoli e altrimenti Adrape	63 50	42	0
Cariffa	64 40	41	40
Phubatena	64 10	41	30
Dudusa	63 50	41	20
Saralofa	64 20	41	20
Vcena	64 10	40	56
Raftia	64 30	42	0

Sotto le predette genti habitano gli Proferliminiti congiunti con essi. Sotto questi sono i Biceni, & parte di Licaonia, Tra liquali sono queste citta.

Pentenesso	62 15	40	30
Ecdammana	63 20	40	26
Siuata	64 15	40	26
Ardiftama	64	40	10
Cinna	63 20	40	0
Congusto	62 40	39	50
Tetradio	63	39	30
Laodicia brusciata	62 40	39	40

DELLA GEOG. DI PTO.	Lon.	Lat.
Vafada	64	39 26
Petta	64 20	39 30
Pofcia fottò coforo dalla parte occidentale e una parte di Pifidia, & quefte città.		
Apollonia	62	39 0
* Antiochia di Pifidia	62 30	39 15
Amblada	62 50	38 56
Napoli	62 50	39 15
Verfo Leuante e Ifauria, & le città		
Sauatra	64 20	39 15
Liftra	64	39 0
* Ifaura	63 50	38 40
Nel mezzo fono li Orondici gente, & le città		
Mifthio	63	39 15
Pappa	63 20	38 56

SITO DI PAMPHILIA. Cap. V.

Tauola prima d'Asia.

Questa cognominamo Mofopia ꝑ thoggi Settellia.

LA Pamphilia confina uerfo occidente cō la Licia, & con quella parte d'Asia che e fecondo la già detta linea.

Verfo fettentrione termina con Galatia fecondo il lato di effa Galatia già detto.

Verfo oriente termina con la Cilicia, & con una parte di Capadocia, fecondo la linea, laquale contiene dal confino uerfo Galatia, fino al mare chiamato Pamphilio, Il cui confino uerfo'l mare contiene gradi

63 50 36 40

Verfo mezzo giorno confina co'l mare Pamphilio fecondo questa defcrizione.

Dopo Phafelide città di Licia, fono di Pamphilia lura go la riuà questa

Olbia	† Acopende	62	36 30
Attalia	‡ Satalia città reale	62 15	36 30

✠ LIBRO V. ✠ Lon. La. 199

Bocca del fiume cataratto	62 30	36 30
Magide	62 40	36 50
Bocca del fiume Cestro	62 50	36 30
Bocca del fiume Eurimedonte	63	36 56
* Sida †hoggi Candeloro	63 10	36 20
Citta della Cilicia aspera lungo le riue		
Coracensio	63 36	36 40
Sifdra	63 50	36 45

Le citta di questa prouincia fra terra sono
Di Phrigia, & anchora di Pisidia.

✠ Hoggi si chiama sauria prouincia di Turchi.

* Seleucia di Pisidia	62	38 30
* Antiochia ✠ Cesarea secondo Plinio	62 30	38 30
Beudo anticho	61 30	38 30
Bari	61 50	38 26
Conane	61 50	38 6
Lifinia	61 15	38 15
Cormasa	61 10	37 56

Di Carbalia poi sono queste.

Cretopoli	61 15	37 30
Pogla	61 40	37 40
Menedemio	61 20	37 40
Vranopoli	61 40	37 20
Pifinda	61 40	37 20
Ariasso	62 6	37 10
Corbasa	62 20	37 6
Miliaffo	62 30	37 20
* Termesso	62 10	37 15

Quelle di Pamphilia fra terra

Perge ✠ Perga secondo Plinio & Strabone	62 15	36 50
Siluo	62 26	36 50
* Aspendo	62 15	36 30

Di Pisidia

Proftama	62 15	38 20
Adada ✠ Adadata secondo Strabone	62 56	38 15
Olbasa	62 40	38 6

DELLA GEOG. DI PTO.		Lon.	La.
Dirzela		63 10	38 20
Orbanassa		63 20	38 0
Talbonda		63 45	38 0
Cremona colonia		63	37 50
Commaco		62 50	37 40
Pleteneſſo	☞ Petneliſſo ſecondo Strabo		
ne, & Plantaniſto ſecondo Plinio	☞	63 30	37 50
Vnzela		63 15	37 30
Selge	☞ altrimenti Selga	63	37 10
Citta della Cilicia aſpra fra terra.			
Laerte		63 40	37 20
Caffe		63 50	37 30
Lirbe		63 15	37 6
Colobraſſo		63 20	37 10
Cebira		64	37 45
Le Iſole uicine a Pamphilia ſono queſte			
Crambuſa Iſola		62 30	36 50
Apelbuſa Iſola	☞ Attelebuſa ſecondo Pli.	63 15	35 50

SITO DI CAPPADOCIA. Cap. VI.

Tauola prima d'Asia.

☞ Anticamente (ſecondo Eufachio) fu chiamata Leu-coſiride, & poſcia dal fiume Cappadoce, ſecondo Plinio fu chiamata Cappadocia.

LA Cappadocia termina uerſo occidente con Galatia, & con una parte di Pamphilia ſecondo la linea detta da Ponto fino alla fine. Il cui ſito contiene
 gradi 64 37 40
 Verſo mezzo giorno confina con la Cilicia ſecondo la linea, che tira di quindi per il monte Tauro fino al monte Amano fino alla fine. Il cui ſito 70 37 30
 Oltre a cio confina con quella parte di Soria, laqual ſi contiene

* LIBRO V. * Lon. Lat. 140

ne di quindi per il monte Amanò fino a quella parte del l'Euphrate, che contiene gradi	71 40 38 0
Verso oriente confina con l'Armenia maggiore secondo l'Eu phrate, dalla parte predetta del monte Amanò, fino doue piglia la uolta, laquale effendo piu setten trionale, rimtra l'oriente, I cui gradi sono	71 42 30
Dopo questo confina con la linea, che tira lungo i monti Moschici fino alla fine. I cui gradi sono	72 30 44 45
Verso settentrione confina con quella parte del Ponto Euffi nio laquale si contiene da Amiso di Gala tia fino al gia detto confino	72 20 44 45
Il Lido adonque di questa parte si descriue cosi	
Gombito di Leucosiri & hoggi Liro	65 40 43 20
Bocca del fiume Iride & Lico si chiama un'altro fiume che u'entra dentro secon do Plinio, & Strabone	66 43 0
Prima girauolta del fiume	67 15 41 20
Seconda girauolta del fiume	66 41 20
Fonti del fiume	68 41 0
Di Ponto di Galatia secondo il campo chia mato Phanagoria.	
Themiscira tuolgarmente Simiso	66 20 43 6
Promontorio d'Hercole	66 50 43 20
Di Ponto Polemoniaco	
Bocca del fiume Thermedonte	67 43 15
Fonti del fiume	68 30 42 30
Polemonio tuolgarmente Leona	67 15 43 6
Iasonio promontorio & S. Thomaso	67 30 43 15
Citeoro & hoggi Gecino	67 36 43 6
Hermonassa & hoggi Sirifonda	68 43 15
Di Ponto di Cappadocia secondo Sidone	
Ischopoli & hoggi Tripoli	68 20 43 20
Ceraso & Zefano	68 50 43 20
Pharnacia & Pharnace secondo Plinio, hoggi Platena	69 20 43 6
	S iij

DELLA GEOG. DI PTO.		Lon.	La.
Hissopo portò		70 30	43 20
Trapezo	☿ hoggi Tribifonda	72 45	43 6
	Appresso poi ai Cissi		
Pitiusa	☿ Fronda altrimenti Opio	71	43 16
Rizo porto	☿ Hoggi Risso ☾	71 10	43 36
Athenaro promontorio		71	43 45
Cordule	☿ altrimenti Corduba	71 20	43 45
Morthula		71 40	43 50
Bocca del fiume Archadio		71 56	42 0
Xiline	☿ hoggi sentina ☾	72 6	44 10
Bocca del fiume cissa	☿ hoggi Quissa ☾	72 10	44 20
Afforra	☿ hoggi Arcani	72 20	44 15
Bocca del fiume Afforo		72 20	44 40
Doùe si diuide nel fiume Glauco & nel fiume Lico			
Fonti		72 30	43 45
Fonti del fiume Afforo		72 45	43 0
Sebastopoli	☿ S. Gregorio ☾	72 20	44 45
I monti degni d'esser commemorati, che cingono la Cappadocia, sono			
Argeo monte	☿ Artago pensa, che sia il Boccaccio ☾ i cui confini contengono gradi	65 20	40 30
		e 66	39 40
Da questo nascendo il fiume chiamato Mela, entra nell'Euphrate, circa'l sito di gradi			
		71	39 20
☿ Questo chiama Ruffo Melete, per cui nauigauano i Romani con l'essercito in Mesopotamia ☾			
Et Antitauro monte, il quale passa dal monte Tauro, fino al fiume Euphrate, il mezzo del cui spatio uerso'l monte Tauro ha			
		65 30: 38 30, et 67 15: 39 15	
Il fine appresso il fiume Euphrate ha gradi			
		67 30: 39 20, et 71 30: 41 15	
Et Scordisco monte. I cui confini contengono gradi			
		68 41, et 69: 42 30	
Le citta fra terra in Cappadocia, et parimente le uille dopo i Leucosiri populi, i quali sono nei confini di Galatia.			

Di Ponto di Galatia fra terra.

	Lon.	Lat.
Boenassa	65 30	42 45
Sebastopoli altra ☿ Cabira, Diopoli Augusta	66	42 20
Tebenda	65 40	42 10
* Amasia ☿ Amaseia patria di Strab.	65 30	42 0
Chologi	66	42 0
Etonia	65	42 30
Piala	65 45	42 40
Pleurame	65 15	4 20
Pida	66 40	41 45
Sermusa	66 20	42 36
* Comana pontica	67	41 30
Eudossia	68 30	40 15

Di Ponto di Polemonia fra terra.

Gozalina	66 30	42 40
Eudipho	67 20	42 10
Caruane	67 40	42 10
Barbanissa	68	40 20
Ablata	68 20	42 0
* Neocesarea	67 20	41 50
Saurania	68	41 15
Megaluda	67 40	41 40
Zela ☿ La Zelitica regione fu ampliata da Pompeo, & chiamata Meganopoli	67 30	41 20
Danati	68	41 0
* Sebastia	68	40 40
Mesorome	68 30	41 45
Sabalia	68 20	41 40
Megalosso	68 20	41 10

Di Ponto di Cappadocia fra terra.

☿ Costoro erano christiani, ma furono presi da i Turchi, insieme col Imperio di Tribisonda ☿

Zephirio	69 10	40 20
Aza	69	42 30
Cocalia	69 30	42 45
Cordile	70	43 9

DELLA GEOG. DI PTO.	Lon.	La.
Trapezusa	70 30	43 6
Afiba	71 20	43 15
Mardara	72 30	43 0
Camurefarbo	72	43 30
Della prettura,ouero prefettura di Chamannese		
Zama	65	40 36
Andraca	65	40 50
Gadasena	65 45	40 56
Vadata	65 20	40 0
Saruena	65 40	40 20
Odoga	66	40 20
Della Prefettura di Sargaurasena		
Phiara	67	41 0
Sadagena	66 20	40 45
Gaurena	67	40 30
Sabalasso	66 30	40 26
Ariarathira	67 20	40 45
Maroga	67 30	40 30
Della Prefettura di Gardaucreta		
Phreata,ouero Pozzi	65	40 0
Achelaia	64 45	39 40
Nanesso	65 30	39 45
* Diocefarea & Cabira si chiamaua prima		
secondo Strabone	65 30	39 20
Salambria,& parimente Sarabraea	65 15	39 20
Tetrapirgia	66	39 20
Della prefettura di Cilicia.		
Mustilia	66 15	40 20
Sina	66 30	40 6
Campe	66 15	39 45
* Maza,& parimente Cesarea & Mazaca secondo Strabo-		
ne,& secondo Eusebio Magna Cesarea,Ruf-		
fo la chiama Megara	66 30	39 30
Cigiftra	67	39 20
Ebagena	67 10	40 15
Archalla	67 30	40 0

✠ LIBRO V. ✠ Lon. Ld. 142

Sobara	67 10	39 40
Di Licaonia,		
Adopiffo	64 40	39 15
Canna	64 45	39 0
Iconio ¶ hoggi Cogni ¶	64 30	38 45
Paralai	64 45	38 30
Corna	65	38 6
Casbia	65 10	38 45
Baratha	65 30	38 30
D'Antiochia		
Derbe	64 20	38 15
* Laranda	64 45	38 6
Olbassa	65 20	38 10
Musbanda	64 45	37 50
Della prefettura di Tianide		
Drata	65 10	39 0
* Tiana	66	38 56
Bazi	66 15	38 56
Siala	66 30	38 56

SITO D'ARMENIA MINORE. Cap. VII.

Tauola prima d'Asia.

¶ Gia fu chiamata secondo Procopio Leucosiria, cioè So-
ria bianca. Gli habitatori sono christiani, ma non si con-
cordano con la chiesa Romana. Hanno anchora essi un
Papa, ilqual chiamano catholico ¶ hoggi la si chia-
ma Anaduole.

S Ito d'Armenia minore, la cui grandissima parte settentrio-
nale, si chiama Orbaitina, & quella, che e posta sotto essa,
si chiama Etulana. Piu oltre e la Ereticha, & sotto questa
la Horsena. Et la parte piu australe dopo Horsena si chia-
ma Orbifene.

Le citta, che sono lungo l'Euphrate sono queste.

Sinibra 71 42 30

DELLA GEOG. DI PTO. Lon. La.

Aziri	71	42 0
Ladana	71	42 40
Sismara	¶altramente Ismara¶	71 30 41 26
Zimara	71 30	40 40
Dascuta	71	40 26

Di dentro poi, & appresso alle montagne

* Satala	69 30	42 20
Domana	70	42 6
Tapura	70 30	42 10
* Nicopoli	69	41 40
Chorfabia	69 40	41 45
Charace	60 30	41 45
Dagona	68 40	41 20
Seleoberia	69 30	41 0
Caltioriffa	69 50	41 15
Analibla	70 20	41 20
Pefingara	68 30	40 56
Godafa	69	40 45
Eudiffata	68 15	40 26
Carape	70 20	40 0
Mafora	70 30	40 40
Oromando	69 40	40 20
Isfa	70 30	40 20
Phuphena	69	40 15
Arane	69 45	40 10
Phuphatena	68 40	39 50
Mardara	69 6	39 40
Varfapa	67 50	39 30
Horfa	68 30	39 20

Di Melitene appresso il fiume Euphrate

Dagufa	71	40 6
Sina Colonna	71	39 45
* Melitene	71	39 30

Tra queste poi

Zoparisto	70	40 0
Titariffa	69 45	39 45

✠ LIBRO V. ✠

Lon. Ld. 142

Cianica	69	20	39	30
Phusipara	70	30	39	40
Eufimara	70	10	39	30
Iaffo	69		39	30
Ciace	69	30	39	15
Leugefa	70	15	39	10
Carmala & altrimenti Marcala	70	40	39	20
Semifo	70	30	39	0
Laleneri	69	30	38	50

Della prefettura di Cataonia & Questa la descriue Strabone a Cappadocia

Cabaffo	67	15	38	36
Tinna	66	50	38	30
Tiralle	67		38	20
Cibiftra	66		38	15
Claudiopoli	65	40	37	50
Dalifando	66	20	37	50
Padiando & altrimenti Poliando	67		38	0
Comana di Cappadocia	68		38	0
Fonte di Mofso	67	20	37	30
Tanadari	68	20	37	45
Leande	68	40	37	40

Della prefettura di Muriana

Sindita	67	30	39	10
Chotena	68	15	39	10
Zoropaffo	69	40	39	0
Niffa	68	20	38	40
Arafaffa	67	30	38	30
Carnale	68	45	38	30
Garmace & Gornea castello fortiffimo	68	30	38	30

Della prefettura di Lautana, appreffo al fiume Euphrate.

Corne	71		39	15
Metita	71		39	0
Glaudia	71		38	45

Et piu dentro fono

Gaparceli	70	30	39	0
-----------	----	----	----	---

DELLA GEOG. DI PTO. ♁		Lon.	La.
Sizoatta		70	38 45
Pafarne		70 30	38 30
Cizara	{altrimenti Cirra }	69 20	38 30
Sabagina		68 50	38 10
Nofalene		69 50	38 20
Laustafa	{altrimenti Laugafa	69 20	37 50
Della prefettura d'Arauenta appresso il fiume Euphrate.			
Guliopoli		71	38 15
Barzalo		71	38 10
Piu dentro di queste sono			
Seraftere		70 40	38 15
Lacriasso		70 15	38 10
Entelia		70	37 45
Adathra		69 30	38 30

SITO DI CILICIA.

Cap. VIII.

Tauola prima d'Asia.

Hoggi secondo, che riferisce Aithone al. xliij. cap. si chiama Armenia } thoggi la si do-
manda Caramania.

LA Cilicia confina uerso occidente con la parte di Pamphilia gia detta. Verso oriente confina lungo'l monte Amano, dal fine che e uerso Cappadocia, & che s'estende fino al golfo chiamato Issico, & fino alle porte Amanice. Il sito del qual fiume contiene gradi

69 30 35 20

Verso settentrione confina con la parte di Cappadocia gia detta secondo il Monte Tauro.

Verso mezzo giorno confina con l'estremita di Cilicia, & col golfo chiamato Issico secondo questa descrizione.

Dopo Sidra citta di Pamphilia nell'lido che seguita.

Della regione Aspra & Le Gilicie sono due, Questa cioe
chiamata Aspra, & l'altra Campagnosa Lon. Lat.

Iotape	64	36 45
Selino & Selino fiume dice Strabone † castel Lombardo	64 20	36 45
Antiochia sopra'l Trago †hoggi Antio- chetta.	64 40	36 50
Nepheli	64 50	36 36

Di Cetide.

Anemurio	65 10	36 50
Bocca del fiume Orimagdo	65 20	36 45
Arfinoe	65 30	36 50
Colenderi & Celendri secondo Strabone †Candeloro.	65 45	36 50
Venera, ouero Aphrodisia	66	36 50
Sarpedoro promontorio & Sarpedone pro- montorio ritrouo in Strabone.	66 10	36 45
Bocca del fiume Calicadno	66 20	36 50
Zephirio promontorio	66 20	36 20

Di Gilicia propria & Cilicia campagnosa

* Corico hoggi Curcho, appresso Stra- bone ritrouo Corico promontorio	66 30	36 50
Sebaste, ouero Augusta	66 45	36 45
Bocca del fiume Lamo & Latmo scriue Stra- bone	67	36 45
* Pompeiopoli, & parimente Sole	67 15	36 40
Bocca del fiume Ciduo	67 45	36 40
Fonti del fiume	66	38 30
Bocca del fiume Saro	68	36 30
Bocca del fiume Piramo	68 15	36 30
Fonti di esso Piramo	68 30	38 0
Mallo & hoggi Malo	68 30	36 30
Setrepoli castello & Cassiopoli secon- do Plinio	68 45	36 30
Egea	69	36 30
Isso & hoggi la Iassa	69 20	36 20

♣ DELLA GEOG. DI PTO. ♣

Le città di Cilicia fra terra

Della regione aspera

	Lon.	Lat.
Caistro	64 45	37 20
Domitiopoli	65 26	37 6
Philadelphia	66	37 26
* Seleucia aspera †hoggi Seleucha	66 10	36 56
Diocæsarea	66 10	37 10
Di Citide		
Olbafa	‡ Olbo secondo Strabone	
† Albistauerali	64 30	37 30
Di Lalafide		
Ninica	65 30	37 30
Di Characine		
Flauiopoli	66 20	37 30
Di Lamoride		
Lamo	67	37 0
†hoggi Iamo		
Di Lacaniide		
Irinopoli	67 50	37 20
Di Briclice		
Agusta	68 30	37 10
†Autep		
Città fra terra di Cilicia propria		
* Tarso	‡hoggi Terasia, patria di	
Paulo Apostolo †	67 40	36 50
(*) Adana	68 15	36 45
‡hoggi Adena		
* Cesarea appresso Anazarbo	‡ Pli-	
nio la chiama Cesaragusta, per auan-		
ti fu chiamata Anazarba † hog-		
gi Axar.	68 30	37 0
Mossiestia	68 50	36 45
†hoggi Missil		
Castabala	69	37 0
Nicopoli	69 30	37 15
Epiphania	69 30	36 40
Et le Porte Amanice †hoggi Aman	69 30	36 20

SITO

Tauola seconda d'Asia.

✧ Hoggi la chiamano Moscouia. Procopio, & Agathio de-
scriuono gli Hūni essere di questo luogo, da i quali e deri-
uato l'Vngharia. Gli Authori, quando parlano de gli Sci-
thi intēdono di costoro, iperoche di q̄lli, che chiama Pro-
lemeo Scithi, appresso'l monte Imauo, i nostri rare uolte
fanno mentione. Iornande chiama tutti questi Gothi. ✧

LA Sarmatia d'Asia termina uerso settentrione cō la terra
incognita. Verso occidente termina cō la Sarmatia d'Eu-
ropa, fino a i fonti del fiume Tanai, & da esso fiume fino alle
bocche sue, che entrano nella palude Meotide †hoggi dicono
mar de le Zabache, et con la parte oriētale di essa palude Meo-
ride, laquale tira dal Tanai fino allo Bosphoro, chiamato Cim-
merio. Il sito della cui parte e qui.

Dopo le bocche del fiume Tanai	Lon.	Lat.
Paniarde †hoggi Casal de Rossi	67 20	53 20
Bocca del fiume Marubio	68	53 0
Patarue †hoggi Tocari	68	52 30
Bocca del gran fiume Rhombito	68 30	52 0
Bocca del fiume Theophanio	68 38	51 40
Azara citta	68 30	51 20
Bocca del fiume Rombito picciolo	69	50 30
Azabitesmitra †altrimēti Azabetistena	68	50 0
* Tirambe †hoggi Trarimagno	69 40	49 50
Bocca del fiume Atticito †hoggi Lariti	70	49 20
Gerusa citta †S. Giorgio	70	49 0
Bocca del fiume Pfathi	69	48 45
Mapeta †hoggi Matruga	69	48 30
Bocca del fiume Vardano	68	48 20
Cimmerio promontorio †hoggi C. de. †.	66 30	48 30
Apaturgo	66 20	48 15
Achilleo appresso alla bocca	64 30	48 15

♣ DELLA GEOG. DI PTO. ♣ Lon. Lat.

Et nel Bosphoro chiamato Cimerico † hoggi stretto di Caffa.

* Phanagoria † hoggi Mapotrinica 64 30 47 30

Corocondame † hoggi Calolmicoria 64 15 47 30

Verſo mezzo giorno termina con quella parte di ponto chiamato Euſſinio, che di quindi ua fino al fiume Corace, et di quindi con la linea equidiſtante di Cholchide, Iberia, & Albania fino al lato del mare Hircano, chiamato parimente Caſpio, la deſcrizione del qual lato ſta in queſto modo .

Dopo Corocondamene citta di Ponto.

* Hermonaſſa † hoggi Madaqua 65 47 30

Sindico porto † Sindiaco dice Strabone 65 30 47 30

Sinda caſtello † Sindica lo chiama Plinio 66 48 0

Bata porto † porto Mauro 66 30 47 40

Bata caſtello † Maui hoggi 66 20 47 30

Bocca del fiume Pſichro † hoggi Londia F. 66 40 47 30

Achea Villa † adeſſo ſi chiama Locho 67 47 30

Carcetico golfo † hoggi porto Suſacho 67 30 47 20

Tazo 68 47 30

Toretice ultima † C. de Cuba 68 47 0

Ampſali citta † hoggi Albaſequia 68 30 47 15

Bocca del fiume Burca 69 47 15

* Enanthia † S. Sophia 69 40 47 15

Bocca del fiume Theſſire 69 40 47 0

Muraglie forti † hoggi Auogaxia 70 46 50

Bocca del fiume Corace 70 30 47 0

Il fine, che e di qui dalla banda di Colchide 75 47 30

Il reſto che ſegue poi di quindi fino al termine d'Iberia, doue ſono le porte Sarmatiche 67 47 30

L'auãzo, che ſegue dipoi fino all'Albania, fino al fine del mare Hircano, doue entra la bocca del fiume

Soana 86 47 0

Verſo oriente poi di quindi termina con quella parte del mare Hircano, in laquale dopo la bocca del fiume Soana, il

cui ſito e ſtato detto 86 47 0

Bocca del fiume Alonta 86 30 47 40

Bocca del fiume Vdone 87 47 20

Bocca del fiume Rha. ¶ Volga, Volha Tartati lo chiamano Edel, nasce questo non da i monti Hiperborei come pensano alcuni, ma dalle pianure, et paludi di moscouia, come affermando Mathia da Michou, & Paolo Lon. La.

Giouo ¶ 87 30 48 50

Et con la Scithia lungo al fiume Rha fino alla uolta di esso fiume, Il cui sito contiene gradi 85 54 0

Et di quindi secondo'l Meridiano che tira fino alla terra incognita. E un'altra uolta del fiume Rha. laquale s'appropinqua alla uolta, che fa il fiume Tanai,

Il cui sito contiene 74 56 0

Sopra laquale si meschiano insieme due fiumi che escono de i mōri Hiperborei, & i gradi della loro mescolanza sono

79 58 30

I fonti piu occidentali dell'uno di questi i

fiumi ha gradi 70 61 0

I fonti del piu orientale

50 61 0

Separano la Sarmatia anchora altri monti, & quelli, che chiamano Hippici & Ceraunij: Et il monte Corace in cui sono i confini, che son condotti per i monti di Colchide, & d'Iberia, chiamati Caucaſij, la cui uolta sopra Hircania, e quella, che parimente si chiama Caucaſea.

I gradi adonque de i Promontorij de i monti

ti Hippici sono 74 54. & 81 52

De i Ceraunij poi sono 81 30 49. & 84 52

Del monte Corace 69 48. & 75 48

De i monti Caucaſi 75 47. & 85 48

Le colōne d'Aliffandro hanno gradi 80 91 30

Le porte Sarmatiche hanno gradi 81 48 30

Le porte d'Albania hanno gradi 80 47 0

¶ Habitano questi parti de i monti Caucaſi i Populi chiamati Abgazari, ouero Abgazeli ¶

Habitano la Sarmatia sotto i Climi, che s'estendano sotto la terra incognita i Sarmati chiamati, Hiperborei. Sotto costoro stāno i Sarmati, chiamati Basilici, cioe Regij, et i modoci gēte.

¶ Paolo Giouio crede, che costoro sieno i Moscouiti, cosi chia

DELLA GEOG. DI PTO. Lon. Lat.
 mati dal fiume Mosco, da cui si chiama Mosca la città loro
 principale, la Regione uol egli, che sia quella, che hoggi si chia-
 ma Rossia biāca, Imperoche quantonque la sia Regione d'Eu-
 ropa, si distende nondimeno fino in Asia. Sono christiani, ma
 pero piu adherenti a i Greci, che alla chiesa Romana }
 Et i Sarmati Hippophagi, cioè mangiatori di caualli } sotto
 questi sono i Zacati, i Suardeni, & gli Asei. Poscia lungo alla
 uolta settentrionale del fiume Tanai sono i Perierbidi gente
 grande, & lungo all'australe gli Iassamati gente.

	Le città poi sono	Lon.	Lat.
Essopoli	† hoggi Bozagar	72	55 10
* Tanai	‡ hoggi Tana	67	54 10
* Nauare	† hoggi Nagarisztachi	70	55 0

Sotto i Suardeni sono i Chenidi, & dal nascimento del fiume
 Rha i Phthirophagi et i Materi. Et la Regione Neliore. Poscia
 sotto i Iassamati sono i Siraceni. Tra la palude Meotide poi, et
 i monti Hippici, dopo i Siraceni sono i Plessij, & piu auanti i
 Themeoti, & Tutti gli altri gli chiamano Meoti, dalla palude
 Meotide }. Sotto costoro sono i Tirambi, & poi gli Astori-
 cani, & piu auanti fino al monte Corace sonogli Arichi, & i
 Zinchi, sopra'l mōte Corace habitano i Conaleni, i Metibi,
 & gli Agoriti. Tra'l fiume Rha poi, & i monti Hippici sotto i
 Siraceni e la Regione Mithridatica, sotto laquale sono i Me-
 lanchleni. Piu auanti habitano i Sapothreni, sotto cui sono gli
 Scimniti, & piu auanti gli Amazoni. Et tra i monti Hippici, et
 i Ceraunij sono i Surani, & i Sacani. Tra i mōti Ceraunij poi,
 e'l fiume Rha sono gli Orinei, i Vali, & i Serbi, & fra'l monte
 Cauaso, & i mōti Ceraunij sono i Tusci, & Turchi, & nō Tu-
 sci, dicono alcuni, che si deue leggere } Et i Diduri, & lungo al
 mar Caspio sono gli Vli, Olōdi, Ifondi, et Gerri: sotto'l dosso
 de i mōti sopra l'una, & l'altra parte del Bosphoro, chiamato
 Cimerio, sono i Bosphorani. Lōgo Pōto poi sono gli Achei, i
 Cerciti, gli Heniochi, et gli Suano colchi, et sopra Albania i Sa-
 Città, & castella nominate. (narei.

Lungo'l fiume Rombite minore.
 Azaraba 70 50 30

Lungo'l fiume Pfati			
Auchi	72	40	49 40
Lungo'l fiume Vardano			
Scopelo	68		48 0
Suruba	72		48 20
Corusia	73	40	48 30
Ebriapa	75	20	48 30
Seraca	77		48 40
Et lungo'l fiume Burco			
Cucunda	70		47 45
Lungo'l fiume Theffaro			
Batrache	71		47 30
Lungo'l fiume Corace			
Naana	73	30	47 45
Nel dosso dei monti sono le citta			
Abuni	73		48 0
Nafunia	74		48 0
Almia	75		48 0

SITO DI COLCHIDE. Cap. X.

Tauola terza d'Asia.

È La Comania hoggi dei Tartari contiette in se la Colchide, L'Iberia, & l'Albania. Ti Colchi hoggi si chiama no Mengreli.

Colchide regione termina uerso settentrione con una parte di Sarmatia. Verso occidente con quella parte di Ponto Euffinio, che si contiene da Corace fiume, fino al golfo di dentro lungo'l fiume Phasi secondo questa descrizione.

* Dioscuria	† hoggi Sauatopoli	71	10	46	45
Bocca del fiume Hippo		71		46	30
Bocca del fiume Ciano	È hoggi Gicabo	71	30	46	15
Bocca del fiume Siganeo	È Garbendia	71	30	45	30
Napoli	È hoggi Negaporimo	71	30	45	40
Eapoli	È altrimèti Geapoli † hoggi lipotomo	72		45	30

T ij

DELLA GEOG. DI PTO.		Lon.	La.
Bocca del fiume Charifto		72	45 15
Bocca del fiume Phafe	¶ appresso doue nasce si chiama Boas		
† & il fiume si chiama Faflo		72 30	45 0
Phafe citta	† hoggi Faflo	72 30	44 45
Verso mezzo giorno termina di quindi con il golfo di Cappadocia secondo la predetta linea, & il resto con una parte d'Armenia minore per la medesima linea			
fino al fine. Il cui sito e gradi		74	44 40
Verso oriente termina con Iberia secondo la linea, che congiunge insieme i confini predetti per i monti Caucaſij. I cui gradi		75	47 30
Le parti maritime di Colchide tengono i Zali ¶ Lazi popoli gli chiama Procopio ¶			
Le parti poi piu alte sono habitate da gli Manrali, & da coloro, che sono lungo la regione chiamata Ecretice.			
Le citta fra terra, & le castella, che dicono efferui sono queste.			
Mechleſſo	† hoggi Carbatri	74 30	46 45
Madia	† hoggi Chipiche	74 15	46 15
Sarace	† hoggi Vati	73	45 0
Surio	† hoggi Aſſo	73 20	44 40
Zadre	† hoggi Caltichea	74	44 40

SITO D'IBERIA. Cap. XI.

Tauola terza d'Asia.

¶ Questa prouincia hoggi si chiama Giorgiana.

L'Iberia confina uerso settentrione con la parte di Sarmatia gia detta. Verso occidente con Colchide secondo la linea detta.

Verso mezzo giorno con una parte d'Armenia maggiore, sotto il confino, che ua secondo Colchide, fino alla fine. Il cui sito contiene gradi

Verso oriente poi confina con Albania secondo la linea, che congiunge i predetti confini, fino al sito di gradi

Le citta, & le castella di essa regione sono q̄ste	Lon.	Lat.
Lubio castello †hoggi Cremuch	75 40	46 50
Aginna	75	46 30
Vafeda	76	46 20
Varica	75 20	46 0
Sura †hoggi Sere	75	45 20
* Artaniffa †hoggi Cothachis	75 40	46 0
Mestleta	74 40	45 0
Zaliffa †hoggi Scander	76	44 40
* Armattica †Armatte secondo Plinio	75	44 45

SITO D'ALBANIA Cap. XII.

Tauola terza d'Assa.

† Questa Prouincia, †hoggi la si chiama Zuitria, e signorreggiata dal gran Cham Imperadore dei Tartari. I cani di questa regione sono piu feroci d'ogni altro animale.

L'Albania termina uerso settentrione con la parte gia detta di Sarmatia. Verso occidente confina con l'Iberia secondo la linea notata.

Verso mezzo giorno confina con quella parte d'Armenia minore, laquale e lung' il fine d'Iberia, fino al mare Hircano, secondo la foce del fiume

Ciro, laquale ha gradi 79 40 44 30

† Strabone chiama el fiume **Ciro**, **Coro**, **Plutarco**, **Cidno**, e † Sabelico **Cirto**. Verso oriente termina con quella parte, che ttra di quindi fino al fiume Soana del mare Hircano, secondo questa descrizione. Dopo la bocca del fiume Soana, la quale ha gradi

86 47 0

Teleba citta 85 46 50

Bocca del fiume Gerro 84 30 46 30

Gelda citta 83 46 10

Bocca del fiume Cefio † Cassio secondo Pli. 82 30 46 46

* Albana citta †hoggi Bachau 81 40 45 50

Bocca del fiume Albano 80 30 45 30

DELLA GEOG. DI PTO.		Lon.	La.
* Getara citta	† hoggi stranu	79 30	45 0
Dopo la quale e la bocca del fiume Ciro		79 40	44 30
Le citta, & le castella, che sono in Albania			
Fra Iberia e'l fiume, che esce dal monte Caucafo, & entra nel fiume Ciro, ilquale trascorre per tutta Iberia, & per tutta Albania diuidendo da esse l'Armenia, sono queste,			
Tagoda		77 30	46 50
Banchia		77	46 30
Sanua		77 40	46 40
Diglanc		77 20	45 45
Niga		77 20	45 15
Tra'l fiume predetto, e'l fiume Albano, ilquale esce parimente dal monte Caucafo, sono queste.			
Mofega		79	46 56
Samune		79	46 40
Iobula		78	46 20
Iuna		79	46 0
Embolea		78 30	45 40
Adiabla		79	45 30
Abliana		78	45 15
Mamechia		79 45	45 40
Ofica		77 30	44 45
Sioda		78 15	44 40
Baruca		79 20	44 40
Le porte d'Albania hanno, come e stato detto gradi			
		80	47 0
Tra'l fiume Albano, e'l fiume Cesio sono queste			
* Chabala	† Cabalaca secondo Plinio citta piu bella di tutta Albania.	80	46 45
Chobata		80 30	46 45
Boziata		80	46 20
Misia		81	46 20
Chadacha		81	46 0
Alamo		82	46 15
Tra'l fiume Cesio, e'l fiume Gerro sono queste			
Thiauna		82 15	46 40

✠ LIBRO V. ✠ Lon. Ld. 149

Thabilaca	82	45	46	50
Tra'l fiume Gerro, e'l fiume Soana				
Thilbe	84	15	46	50
L'Isola uicine ad Albania sono due chiamate				
Palustri. Il cui mezzo ha gradi	37	30	45	0

SITO D'ARMENIA MAGGIORE.
Cap. XIII.

Tauola terza d'Asia.

Questa e sottoposta all'Imperio dei Turchi, come l'Armenia minore.

L'Armenia maggiore hoggi Turcomania, termina uerso settentrione con una parte di Colchide, d'Iberia, & d'Albania, secondo la linea detta per lo fiume Ciro.

Verso occidente termina con parte di Cappadocia secondo la linea esposta di Ponto dei Cappadoci, fino a Colchide per i monti Moschici, & con quella parte del fiume Euphrate, che trascorre tra essi monti Moschici, e'l monte Tauro.

Verso oriente confina con quella parte del Mar Hircano, che si contiene dalla foce del fiume Ciro, fino al fine, I cui gradi

79 45 43 20

Tra laquale e la bocca del fiume Ciro e

La bocca del fiume Arasso. I cui gradi sono

79 45 43 50

Oltre a cio confina con la Media secondo la linea, che di quinta di se distende al monte Caspio, & piu auanti anchora. I cui confini hanno gradi

79:42 30: & 80 30:40

Verso mezzo giorno confina con Mesopotamia, secondo la linea del monte Tauro, laquale si congiunge ueramente co'l fiume Euphrate secondo i gradi

71 30 38 0

Et co'l fiume Tigre secondo il sito di gradi

75 30 38 30

Oltre a cio termina con Assiria secondo la linea, che esce per Niphate monte al dritto delle predette, fino al predetto fine del monte Caspio, per laqual linea si distende il monte Niphate.

3 DELLA GEOG. DI PTO. 3

I monti, che si nominano in Armenia, sono quelli, che si chiama mano Moschici, i quali si distendono fino alla parte superio re di Ponto de i Cappadoci. Et il monte, che si chiama Pa riarde i cui confini contengo	Lon.	Lat.
no gradi	75:43	20: & 77:42
Et el mōte Vdacespe. Il cui mezzo ha gradi 80 30 40 0		
Et parte dell'Antitauro quella cioe, che e dentro al fiume Eu phrate. Il cui mezzo ha gradi	72	41 40
E' l monte chiamato Abos . Il cui mezzo ha gradi	77	41 0
Et i monti Gordei . Il cui mezzo contie ne gradi	75	39 40
¶ Questi sono quei monti d'Armenia, sopra i quali (secondo che si dice) si possò l'Archa di Noe.		
I fiumi, che corrono per la regione, & Arasse fiume, ilquale en tra in mare , second' il sito del mar Hir cano in gradi	79 45	43 50
I fonti poi sono second' il sito di gradi	76 30	42 30
Da questi correndo con impeto uerso oriente, fino al monte Caspio, & poscia uoltandosi uerso settentrione, parte tra scorre nel mar Hircano, & parte si me scola co'l fiume Ciro secondo il sito, che contiene gradi	78 30	44 30
Et parte dell'Euphrate dalla uolta predetta uerso oriente, fino ai fonti, i quali hanno gradi anchor essi	75 40	42 40
¶ In lingua Assirica si chiama questo fiume Almachar ¶		
Sonou i anchora altri monti degni di memoria dalla diuisione del fiume Euphrate, ma la fine del monte che si congion ge con l'Euphrate ha gradi	71 30	40 30
La fine poi, che e secòdo i fonti di esso fiume	77	41 0
Et una parte del Tigre passa parimente per Armenia, com presa dalla diuisione fatta dalla parte me ridiana, fino ai fonti di esso Tigre, i quali hanno gradi	74 40	39 40

Qui appresso a i fonti si fa la palude chiamata Thospite

¶ Sonouì parimente altre paludi, tra le quali e quella, che si chiama Lichnite } Lon. Lat.

Il cui mezzo ha gradi 78 43 15

¶ Strabone chiama questa palude Thoare, ouero Arsenio Lago, & Plinio la chiama Thesbite }.

Et Arsiſſa palude hoggi lago de Vaſtam.

Il cui mezzo contiene gradi 78 30 40 30

Le regioni in Armenia ſono queſte. In la parte che ſi contiene tra l'Euphrate, & Ciro, & Araſſe fiumi appreſſo a i monti Moſchici e la regione Cotacene, Sopra coloro, che ſi chiamano Bocchi. Appreſſo a Ciro fiume e Toſarene, & Totene. Et appreſſo al fiume Araſſe e Colthene, & quella, che e ſotto eſſa, chiamata Soducene. Appreſſo poi al mōte Pariarde e Siſracene, et Sacapene. ¶ Sacafena la chiamano alcuni altri }

Et le citta in queſta parte ſono

Sala	¶ hoggi Sara	73	20	44	20
Aſcura		74		44	10
Baraza		75	20	44	10
Lala		76	10	44	0
Santuta		77	20	44	20
Sataphara		78		44	20
Toga		78	50	43	40
Varutha		73		43	0
Azatha	¶ hoggi Goride	73	45	43	45
Cholua		74		43	10
Sedala		74	40	43	45
Surta		74	30	43	40
Patina	¶ altrimenti Taſtina	74	40	43	0
Cozala		75	20	43	30
Coromana		75	15	43	40
Batinna		76	10	43	40
Dizaca		76	50	43	10
Ptua		77		43	45
Glifma		78	20	43	40
Choluara		78	45	43	40

✠ DELLA GEOG. DI PTO. ✠		Lon.	La.
Sacalbina		79 20	43 15
Arfaratha	☞ Artfata secondo Strabo		
ne	†hoggi Tiphis	79 30	43 30
Et appresso al fiume Euphrate:			
Brepo	☞ altrimenti Bresso	72 15	42 45
Elegia		73 20	42 45
Chasira		74	42 40
Chorsa		74 40	42 30
Thalina		75 20	42 45
* Armauria		76 40	42 54
Artassata	☞ Artassiasata secondo Strabone	78	42 40
Nassuana		78 50	42 45
Nella parte compresa sotto la predetta, fino doue si sparte l'Euphrate, le Regioni sono piu settentrionali, cominciando da occidente, v'e Basiliffene, Hobordene, & Arfea.			
Sotto queste poi Aciliffene, & Astaunite, & appresso al partimento del fiume, Sophene.			
Le citta, che sono in questa parte			
Athura		71 30	42 30
Tiniffa		73 30	42 30
Zoriga	†hoggi Caracmit	71 30	42 0
Sana		73 50	42 0
Brizaca		74 30	42 30
Daraniffa		76	42 20
Zogocara		77 15	42 20
Cubina	†hoggi Sabrà	78 30	42 20
Codana		71 30	41 40
Cachura	†hoggi Chilana	72	41 20
Colua		73 30	41 0
Sogocara		74	41 0
Phauffa		74 15	41 45
Phandalia		74 50	41 30
Zaruana		75 40	41 45
Citamo		76	41 30
Anario		76 50	41 30
Sigura		77	41 0

✠ LIBRO V. ✠ Lon. La. 151

Pterta		78	42	50
Zurzua	†hoggi Erzil	78	30	41 40
Matuffana	†hoggi Mus	78		41 20
Aftacana		78		41 0
Tatina		72	20	41 0
Balisbiga		73	40	40 40
Babila		73	25	40 45
Sagauana		75	15	40 45
Azora		76	30	40 40

Nel restante poi, & nella parte australe tra i fonti dell'Euphrate, & del Tigre e la prouincia Angistene, & sotto essa Thospia te, & poscia Corinea.

Et le citta similmente in questa parte sono

Legerda		72	25	40 25
Mazara		71	20	39 50
Anzeta		72		39 20
Sotta		72	50	39 30
Belcania		73	30	39 40
Seltia		74		40 0
* Thospia	†hoggi Tolgich	74	20	39 50
Colchide	†hoggi Calpurt	75	30	39 0
Siauana	†hoggi Samilon	71	30	38 0
Arfamofata	☞ Arfamote secondo Plinio	73		38 20
Corra		74	30	38 40
Artasigarta		75	20	38 45

Dalla parte poi orientale delle fonti del fiume Tigre e Bagrā dauene, & sotto essa Gordene, di cui e piu orientale Cornea, & piu i Mardi populi, che sono sotto essa.

Le citta similmente, che sono in questa parte

Tasca	†hoghi halla	75	30	40 20
Phora	†hoggi Pollu	76		40 10
Mepa	†hoggi Mulpa	76		40 40
Buana		76	45	40 0
Colima		76	45	40 40
Terebia	†hoggi Totona	77	20	40 56
Daudiana	†hoggi Abdelgiris	77	40	40 20

✠ DELLA GEOG. DI PTO. ✠		Lon.	La.
Caputa	†hoggi Ceus	79 20	40 10
* Arternita	†hoggi Armining	78 40	40 30
Thelbalane		76 15	39 50
Sia		75 45	39 40
Pherende		74 40	39 40
Tigranocerta	¶ appresso a questa li condo		
Tacito e il fiume Nicephorio	¶	76 45	39 40
Sardeua	†hoggi Sairt	75 50	39 10
Gofa	†hoggi Vastā	78	39 50
Tigranoama	†hoggi Belgari	79 45	40 0
Artagigarta	†hoggi Paipure	75 20	38 45

SITO DELL'ISOLA DI CIPRI.
Cap. XIII.

Tauola quarta d'Asia.

C ¶ Questa Isola e hoggi sottoposta alli Signori Venetiani
Cipri termina da ogni banda co'l mare. Verso occidente
con quello di Pamphilita secondo questa descrizione.

* Acama promontorio		64 10	35 30
Papho nuoua		64 20	35 10
Drepano promontorio		64 30	34 45
Papho uecchia	¶ Palepapho secondo Pli-		
nio & Strabone		64 30	35 0
Zephirio promontorio		64 10	35 6
Verso mezzo giorno termina co'l mare Egittio, & co'l Soria-			
no, secondo questa descrizione.			

Dopo Zephirio promontorio			
Phurio Promontorio		64 45	34 50
Curio citta	¶ hoggi Limiso	65	35 0
Bocca del fiume Lico		65 20	35 6
Curia promontorio		65 30	34 45
Amatho	¶ Gia consecrata a Venere. Il perche tutta		
l'isola si chiamaua Amathusia		65 45	35 0
Bocca del fiume Tetio		65 10	35 0

✠ LIBRO V. ✠

Lon. Lat. 15^o

Citio citta	☿ Getio secondo Strabone	66 15	35 0
Dade promontorio		66 30	35 0
Throno citta, & promontorio	☿ capo della Grotta }	66 45	35 0
Verfo oriente termina co'l mare Soriano	secondo questa descrizione. Dopo Throno promontorio		
Pedasio promontorio	☿ Pedasio secondo Strab.	67	35 20
Bocca del fiume Pedico		66 50	35 20
* Salamina	☿ hoggi Famagusta }	66 40	35 30
Elea estrema		67	35 40
Clide estrema	☿ capo di S: Andrea }	67 30	35 50
Verfo settentrione confina con lo stretto del mare di Cilicia,	secondo questa descrizione.		
Carpasia	☿ Carpasio secondo Plinio	66 50	35 50
Lido delli Achei		66 40	35 40
Aphrodisio		66 30	35 40
Macaria		66	35 45
Ceraunia		65 40	35 45
Bocca del fiume Lapitho		65 30	35 50
Lapitho citta	☿ Lepheo secondo Plinio	65 20	35 50
Crommiore estrema		65 10	36 10
Sola		65	36 0
Callinusa promontorio		64 40	35 45
Artinoe		64 40	35 36
Le parti orientali dell'Isola le occupa Salaminia, & le occidentali Paphia. Tra queste poi, & le meridionali e Amathusia, e'l monte Olimpo. Le settentrionali occupa poscia Lapithia.			
Le citta fra terra sono queste.			
Chitro		66 30	35 36
Thremito		66 26	35 26
Tamasso	☿ Tamaseo secondo Plinio	66 40	35 26
L'Isola uicine a questa sono			
L'Isola chiamate Clide. Il cui mezzo ha gradi		67 20	35 40
Et l'isole chiamate Carpase	☿ Carpasia secondo Strabone }		
Il cui sito contiene gradi		64 6	35 45

Tauola quarta d'Asia.

LA Soria confina uerso settentrione con la Cilicia, & con parte di Cappadocia secondo la linea esposta per lo mōte Amano. Verso occidente poi termina co'l mare Sonano secondo questa descrizione.

Dopo Isso, & le porte di Cilicia.

	Lon.	Lat.
Alessandria appresso Isso †hoggi Alessandreta.	66 30	36 10
Miriandro	69 30	35 50
Rhossio †Candelona	69 30	35 50
Scoglio Rossico †Porto Bonel	69 20	35 40
Seleucia Pieria †hoggi Soldino	68 36	35 26
Bocca del fiume Oronte †hoggi Farsaro doue e il porto di S. Simeone	68 30	35 30
Fonti di esso fiume	70	33 20
Posidio †hoggi passera	69 30	35 15
Heraclea †Italica	68 20	35 10
Laodica †Rhamata la chiamano li Hebrei, & Liche i Barbari	68 30	35 6
Gabala †Gebol dicono li Hebrei, hoggi Gibel	68 20	34 56
Palto	68 20	34 45
Balanea †Balat, Beona	68 20	34 30
Di Phenicia		
Bocca del fiume Eleuthero †hoggi Valania fiume	68	34 26
Simira †Tassimira secondo Strabone †hoggi Marachia	67 50	34 40
Orthosia †hoggi Tortosa, prima Antarado	67 10	34 40
Tripoli †Tripoli in Soria	67 30	34 20
Theuprosopone, ouero faccia di Dio promontorio †capo Pagro	67 20	34. 15
		Eotri

✠ LIBRO V. ✠

Lon. Ld. 152

Botri & Botro	†hoggi Patrom	67	30	34	6
Biblo	‡hoggi Gibeletto	67	40	33	56
Bocca del fiume Adonio	†hoggi Canus	67	40	33	45
Berito & Giulia felice secondo Plinio, hoggi grandi, come anticamente furono Tiro, & Sidone		67	30	33	40
Bocca del fiume Leonte	†hoggi Damor	67	30	33	36
Sidone & Sichem fu chiamata prima	†hoggi Saito	67		33	6
Tiro & Sor dicono gli Hebrei, hoggi	Sur	67		33	20
Ecdippa	‡ Promōtorio biāco	67	10	33	15
Ptolomaide	‡hoggi Acone	66	50	33	0
Sicamenone	‡ Epha in hebreo	66	50	32	50
Carmelo monte & castello de i Pelegri- ni	†hoggi mōte Calmelo	66	36	32	50
Dora & Dorò secondo Plinio, Dor in hebreo, Machabei così potente, che fu assediata da Antioco cō cento, & uinti milia pedoni, & otto milia ca- ualli	†hoggi castel pelegrino	66	30	32	40
Bocca del fiume Chorseo		66	20	32	36
Verso mezzo giorno confina con la Giudea secondo la linea, descritta di quindi, quasi uerso oriēte, & che si uolta al mezzo giorno, & secondo il sito che contiene	gr. 67	30	32	20	
Finisce poi secondo il sito di gradi	68		32	15	
Confina parimente con una parte dell' Arabia sassosa secōdo la linea, che tira dal p̄detto fine, quasi all' Arabia diserta, fino alla fine, Il cui sito contiene gradi	70	30	30	50	
Verso oriente confina con la linea prodotta di quindi, lungo l' Arabia diserta, fino al Vado dell' Euphrate, appresso a Tassaco, il cui fine sopra l' Euphrate ha					
gradi	73		35	6	
Oltr'a cio confina con una parte dell' Euphrate appresso Mesopotamia, fino alla fine del fiume, oue e il fine di Cappadocia, secondo'l sito di gradi	72	40	38	0	
I monti nominati di Soria sono questi:					
Pieria mōte, il cui mezzo ha gradi	69	40	34	40	

* DELLA GEOG. DI PTO. *		Lon.	La.
Cassio monte, il cui mezzo ha gradi		68 45	34 45
Libano monte, il cui fine ha gradi		68 38. 34 & 70	33 15
Antilibano monte, le cui estremita han- no gradi		68 33 20 & 69 40	32 30
Et appresso all' Arabia deserta			
Allasamo monte, il cui mezzo ha gradi		71	33 0
Et appresso a Giudea			
Hippo monte, il cui mezzo ha gradi		38 30	32 0
Corrono per la Regione anchora altri fiumi.			
Et quello, che tra scorre oltre a Palmira, i cui confini conten- gono gradi		71 30. 33. 15 & 71	34 40
Et quello, che passa per Damasco chiamato Chisoroa, I cui confini hanno gradi		69 15. 33. 30 & 69	45 23
Et quella parte del fiume Giordano, laquale ua uerso il lago, chiamato Genesaret, Il cui mezzo ha gradi		67 40	32 20
¶ Questo e il lago Tiberiade, quantonque Ptolemeo ne fac- cia due, Imperoche Tiberiade e un castello appresso a esso la- go, doue e parimente Capernaum			
Et il fiume chiamato Singa, ilquale trascorrendo dal monte Pieria, se ne ua a settentrione, & all'orien- te, & ha gradi		71	37 30
Mescolasi questo poscia co'l Euphrate se- condo il sito di gradi		72	37 20
Le citta di Soria fra terra in la parte settentrionale sono queste In Comagena ¶ hoggi Euphratisia secondo Precopio ¶			
Arace		70 50	37 40
* Antiochia appresso al monte Tauro ¶ hoggi Antiocheia		70 15	37 20
Singa	† Sepheto	71	37 30
* Germanicia		70	37 0
Catamana	¶ hoggi Cafracata	70 40	37 0
Doliche		70 40	36 40
Deua		70 20	36 30
Chaonia		70 30	36 30

✠ LIBRO V. ✠

154

Et appresso al fiume Euphrate.

Lon.

Lat.

Cholmadara		71 15	37 50
* Samofara Legion	☿ Comagene principale Patria di		
Luciano, doue e il Ponte dell' Eu	phrate ☽	71 30	37 36
Citta di Pieria.			
Pinara		69 50	36 30
Pagra		70	36 36
Et le porte di Soria		69 40	36 15
Citta di Cirrestica.			
Ariferia		71	37 0
Regia		71 15	36 50
Buba		71 20	36 40
Heraclea	†hoggi Aupep	71	36 30
Niara		70 50	36 10
* Hierapoli ☿ chiamata Galinice. Bambi	ce secondo Plinio. Siri Magog †hoggi la		
si chiama Aleppo citta		71 15	36 15
Cibro		70 10	36 0
* Berrea		71	36 0
Bena		70 50	36 0
Paphara		71 30	36 0
Et appresso l'Euphrate sono queste.			
Vrima		71 45	37 30
Arude		71 56	37 15
* Zeugma		72	37 0
Europa		72	36 50
Cecilia		71 56	36 40
Bethammaria		71 50	36 30
Gerre		71 50	36 15
Arimara		71 50	36 6
Eragiza		71 50	36 0
Citta di Seleucide ☿ Tetrapoli secondo Strabone ☽		69 30	35 30
Gephira		70	35 40
Gindaro		69 50	35 26
Imma			V ñ

DELLA GEOG. DI PTO. ¶

Di Cassiotide sono queste.

	Lon.	Lat.
* Antiochia sopra'l fiume Orōte † Antiochia	69	35 30
‡ Questa fugia cognominata Epidaphne, & parimente Teopoli. Emath, chiamata Reblata dalli hebrei		

* Daphne cioe Laura	69	35 20
Bacatailli	69	35 0
Lidia † hoggi Luza	69 30	35 0
* Seleuco appresso Belo † hoggi Diuirtigi	69 30	34 45
Larissa	69 40	34 26
* Epiphania	69 36	34 16
Raphanea	69 15	34 15
Antarado ‡ Aradone secondo Mela	68 15	34 15
Maratho ‡ Margath † hoggi Malatia	68 40	34 16
Mariame	69 20	34 0
Mamuga	69 20	34 45

Citta di Chalibonitide

Thema	71 30	35 30
Acoraba	71 15	35 15
Derrima	72	35 0
Chalibone	71 20	35 0
Spelucca	72 20	34 15

Et appresso l'Euphrate sono queste.

Barbarisso	71 56	35 45
Athe	72	35 30

Citta di Calcidica

Calce	70 30	35 40
Asaphi	70 36	34 50
Solmidessa	70 26	34 30
Maronia	71 10	34 30
Cóara	70 50	34 10

Citta d'Apamene.

Nazama ‡ altrimenti Namassa	70 30	34 6
-----------------------------	-------	------

Et dalla parte orientale del fiume Oronte sono queste

Thelmenisso	69 40	35 0
* Apamia ‡ Pela prima	70	34 45
* Emesa	69 40	34 0

✠ LIBRO V. ✠

155

	Lon.	Lat.
Citta di Laodicia		
Scabiosa Laodicia	69 40	33 49
Paradiso	69 45	33 36
Iabruda	70	33 30
Citta fra terra di Phenicia		
Arca	68 20	34 0
Paleobiblo, ouero Biblo uecchio	68 45	34 0
Gabala ¶ Gabe secondo Plinio	67 15	33 10
Cesarea di Pania ¶ Tribu di Dan, Cesarea di Philipppo, hoggi Belina ¶	67 40	33 0
Citta di Soria concaua ¶ chiamasi Cele. Decapoli secondo Plinio ¶		
* Heliopoli	68 40	33 40
Abila cognominata Lifania	68 45	33 20
Saarra	69 20	33 26
Ina	68 30	33 0
* Damasco ¶ hoggi Damascho	69	33 0
Samula ¶ Antiopia ¶	67 30	32 30
Abida ¶ Bellena ¶ hoggi Belina	68 15	32 49
Hippo ¶ Hippone secondo Plinio, Sephet	68	32 30
Capitolia ¶ Suuetha ¶ hoggi Cana galilea	68 45	32 30
Gadara	68	32 10
Adra ¶ hoggi Endor	68 40	32 20
Scitopoli ¶ Prima Nisa, Bethsan secondo Plinio	67 20	31 56
Gerafa ¶ Gefara secondo Iosepho, & Gelafa secondo Plinio	68 15	31 45
Pela ¶ prima Buthi ¶ hoggi Pella	67 40	31 40
Dio ¶ Zabez galeat	67 50	31 50
Gadora ¶ hoggi Essebon	67 45	31 30
* Philadelphia	68	31 20
¶ Questa era la citta delli Ammoniti chiamata Rabbath ¶		
Carratha	68 50	31 49
Citta di Palmitina		
Rhesapha	72 15	31 45

DELLA GEOG. DI PTO. Lon. Lat.

Cholle	71 45	34 30
Oriza	72 15	34 30
Purea	71 20	34 30
Adada	72 20	34 15

* Palmira ¶ chiamata poscia da Hadriano Hadriano
 poli. In hebreo si chiama Tamor, fu edificata da Solomone ¶

Adacha	71 30	34 0
Danaba	72	34 0
Goaria	70 50	33 50
Goaria	70 30	33 30
Aueria	71 30	33 40
Casama	70 40	33 10
Odmana	70 10	33 10
Atera	71 10	33 15

Et appresso l'Euphrate sono queste

Alale	72 20	35 15
Sura	72 40	35 40
Alamatha	73	35 6

Della Prouincia Batanea, dalla cui parte orientale e Saccea, & di questa sotto il monte Alfadamo sono gli Arabi Trachoniti ¶ Ghesuri regione, di cui occupò, 60, ca stella la Tribu di Manasse ¶.

Gerra	70	32 50
Elere	70	32 40
Nelassa	70 10	32 30
Adrama	69 45	31 45

Isole uicine a Soria

Arado Isola † hoggi Isola de Tortosa	68	34 30
--------------------------------------	----	-------

¶ Paria fu chiamata secondo Plinio. E una certa pietra di circuito di sette stadi discosto da terra secondo Strabone, 20. stadi ¶.

Et Tiro attaccata con terra ferma † hoggi si chiama El Sur.	67	32 10
---	----	-------

Tauola quarta d'Asia.

PAlestina di Soria, chiamata parimente Giudea confina uerso settentrione con la Soria, secondo la esposta linea. Verso oriente, & parimente uerso mezzo giorno confina con l'Arabia sassosa secondo la linea che tira dal termine orientale alla Soria, fino alla fine d'Egitto. Lon. Lat.

La fine di questo (come e stato detto) ha gra. 64 15 30 40 Verso occidete confina con quella parte d'Egitto, che si contiene di quindi fino al mare. Il resto poi termina co'l mare, fino a i confini di Soria, secondo questa descrizione.

Dopo la bocca del fiume Chorseo.

* Cesarea Stratonica & Flauia, Acarone, Cesarea di Palestina	66	15	32	30
Apollonia † hoggi Asor	66		32	15
* Ioppe & Iaphet, hoggi Zapho	65	40	32	6
Porto de i Iamnei	65		32	0
* Azoto † hoggi Zania	65	15	31	0
* Ascalone & Gat in hebreo, poscia fu chiamata Agrippia, hoggi si chiama † Scalona	65		31	40
Antedone † Daron	64	50	32	40
Porto de i Gazei & Maionia † hoggi porto Betto.	64	45	31	30

Corre per la Giudia una parte del fiume Giordano, il qual entra poscia nel lago, che produce l'Asphalto,

Il cui mezzo contiene gradi 66 50 31 10

Questo lago si chiama mare morto, & parimente lago Sodomico, doue non uia al fondo cosa, che uis gatti dentro

Le citra fra terra, che sono in questa Regione

Di Galilea sono queste.

Sapphyra & Authocratorida, Hara bith. Sephori † hoggi Saphet	66	40	32	36
Caparstone & Caparcotia nel essemplare greco si leue				
Caparnau † hoggi Cafarnau	66	50	32	5

✠ DELLA GEOG. DI PTO. ✠ Lon. La.

* Iulia & Bethsaida in hebreo } Tiberiade Lago	67 6 67 15	31 30 32 6
Di Samaria sono queste		
* Napoli & Sichem . Mamorta secondo Plinio, & Marbota secondo Iosepho } hoggi Neptalim	66 50	31 50
Thena & Tapuah in hebreo } hoggi Techua	67 6	31 45
Di Giudea uerso la parte occidentale del fiume Giordano		
Rhaphia & Rama in hebreo } Gaza & Gazara Haazali in hebreo	65 65 26	31 30 31 45
Iamnia & Ionoah in hebreo } hoggi Zania	65 40	32 0
Lidda & Diospoli } hoggi Lida	66	32 0
Antipatra & Arsur in hebreo } hoggi Afioc	66 20	32 0
Drusia } hoggi Dotaim	66 30	31 56
* Sebaste & Euthenia anticamente secondo Eusebio, hoggi Samaria } Betogabri & Giblin } hoggi Betacar	66 40 65 30	31 30 31 30
Sebo } hoggi Sabasant	65 40	31 26
* Emmaus & Nicopoli, doue fu conosciuto Christo in forma di Pellegrino } } hoggi Emaus	65 45	31 45
Guphna } hoggi Camiasare	66 10	31 45
Archelai } hoggi Hay	66 30	31 45
Phaseli } hoggi Naason	66 56	31 36
Erico	66 45	31 56
Ierosolima chiamata adesso Capitolia & Salem, poscia Elia, hoggi Hierusalem } Thamna & Thimnatath }	66 66 15	31 40 31 30
Engada & Enghedi in hebreo, Gadi secondo Iosepho, citta delle palme, oue sono gli Emorei }	66 30	31 15
Bedoro } hoggi Ebron	66 30	31 0
Thamaro } hoggi Tarana	66 20	31 20
Dalla parte orientale del fiume Giordano		
Cosmo } hoggi Socoth	67 15	31 36
Libias } Lager	67 10	31 26
Callirhoe } hoggi Coronaim	67 6	31 10
Gazoro & Carat	67 30	31 15
Epicero & Engaliti	67	31 0

Di Idumea, laquale e tutta dalla parte occidentale del fiume Giordano

Bezamna	☿ Bersabe termine della terra di Lon.	La.
promissione ☽	64 50	31 15
Caparorsa	☽ hoggi Ceila	65 30 31 15
Gemmaruri	☽ hoggi Gibelim	65 50 31 10
Elusa	☿ Eleusa ☽	65 10 30 50
Mapi	☿ Massa ☽	65 40 30 56

SITO DELL'ARABIA SASSOSA.

Cap. XVII.

Tauola quarta d'Asia.

☿ Questa chiamano i Saracini hoggi Barraab. Nabathea secondo Strab. & Plinio. Nelle sacre littere gli Amacheiti sono quelli, che sono all'Egitto, & al mare Arabico.

L'Arabia sassosa termina uerso occidente con la parte dell'Egitto gia detta. Verso settentrione termina con Palestina Giudea, & con parte di Soria, secondo le loro linee predette.

Verso mezzo giorno termina con la parte di dentro del mare Arabico ☿ Mare Rosso, mare Erithreo, & parimente mare Suph si chiama ☽ appresso alla cita delli Heroi, laquale ha gradi

Dal termine predetto confina lungo l'Egitto, fino al promontorio, che e appresso Pharan, & ha gradi 63 30 29 50

Di quindi termina poscia co'l golfo Elanite, fino, doue si uolta, laqual uolta ha gradi 65 28 30

Phara castello ☽ hoggi Fara, contiene anchora gradi 66 29 0

Elana castello, ☽ hoggi la si chiama el Tor, loquale e appresso al golfo, chiamato del medesimo nome

ha gradi 65 36 29 15

☿ In hebreo si chiama Haila, & Elat, Plinio la chiama Leana ☽

♣ DELLA GEOG. DI PTO. ♣

Verfo oriente confina con la linea mandata fopra il predetto termine orientale di Soria fecondo l'Arabia felice, fino alla diuifione, la quale ha gradi 70 30 30

Lungo pofcia a i deferti d'Arabia s'eftende fopra'l refto della linea. Diffendonfi in quefta regione i mōti chiamati Neri dal golfo cioe fituato appreffo Phara, quali fino in Giudea.

Le genti poi, che fono alla parte occidentale di quefti monti, uerfo l'Egitto, fi chiamano Saracini & Quiui e'l monte Sinai, ouero di S. Catherina, et il deferto, chiamato dalli hebrei Sur } fopra } fotto coforo e la regione chiamata Munichiate & Medina Talnabi, doue e il fepolcro di Mahumeto } fopra } fotto la quale uerfo il golfo fono i Pharaniti, & lungo le montagne dell'Arabia felice fono i Ratheni.

	Lon.	Lat.
Le città, & le uille di quefta prouincia fra terra fono quefte.		
Eboda	65 15	30 30
Maliattha	65 45	30 30
Calguia	66 20	30 30
Lifa	65 50	30 15
Gubba	65 45	30 0
Geffaria	65 40	29 45
Gerafa	65 30	29 30
* Pietra	† hoggi fi chiama Arach,	
in hebreo Iachtheel }	66 45	30 20
Chracmoba	66 10	30 0
Auara	66 10	29 40
Zanaatha	66 45	29 50
Adrone	67	29 56
Zoara	67 20	30 30
Thoana	67 30	30 30
Necla	67 30	30 15
Cletharro	67	30 20
Moca	67 50	30 10
Esbuta	‡ Efebon, in hebreo Chesbon,	
in la Tribu di Gad }	68 50	31 0
Ziza	68 45	31 0
Maguza	68	30 45

	Medbah in hebreo, in la	Lon.	Lat.
* Medaua			
Tribu di Ruben		68 30	30 45
Lidia		69	30 40
Rhabmatho	Rabbat, Moab del re Balaac	68 30	30 30
Anitha		69 40	31 15
Surattha		69 15	31 10
Boftra legione	Bofrah	69 45	31 30
Mefada		69 20	31 20
Adra		69 40	31 20
Corace		68	31 6

SITO DI MESOPOTAMIA.

Cap. XVIII.

Tauola quarta d'Asia.

Questa regione e stata chiamata Mesopotamia per essere nel mezzo, tra'l Tigre, & l'Euphrate fiumi. In hebreo si chiama Aram Neharot, cioe Soria de i fiumi, hoggi si chiama Regno de Diarbech

LA Mesopotamia confina uerso settentrione con la parte gia detta dell'Armenia maggiore.

Verso occidente termina con la parte gia detta del fiume Euphrate lungo la Soria.

Verso oriente confina con una parte lungo l'Assiria del fiume Tigre, laqual parte e dalla banda uerso Armenia, per fino a gli altari di Hercole, i quali hanno gradi 80 34 20 0

Verso mezzo giorno confina con il resto del fiume Euphrate secondo l'Arabia deserta, fino alla fine.

Il cui sito contiene gradi 76 15 33 20

Termina poi secondo Babilonia, fino che entra nel fiume Tigre, & fino a gli altari predetti. Il sito

della qual parte ha gradi 80 34 20

I monti famosi di Mesopotamia sono

Masio monte. Il cui mezzo ha gradi 74 37 20

Sigara monte 76 40 36 15

† DELLA GEOG. DI PTO. †

Trafcorrono per questa regione uscendo da i detti monti ab
cuni fiumi, & quello, che chiamano Cha Lon. Lat.
bora. I cui fonti hanno gradi 74 37 15

L'entrata di esso fiume nell'Euphtate ha
gradi 74 35 0

Et quello, che si chiama Saocora, i cui fonti
hanno gradi 75 37 10

L'entrata di questo nell'Euphrate ha gradi 76 34 0

Le regioni di questa prouincia sono queste, appresso l'Arme
nia e Antemusea, & sotto questa Chalcite, & sotto questa Gau
fanite. Et uerso il fiume Tigre e Acabene. Sotto Gaufanite
poi e Ingine, & longo l'Euphrate Ancobarite.

Citta, & uille in Mesopotamia lung'il
fiume Euphrate.

Porfica		72	37	30
Aniana		72	20	36
Barfanse		72	20	36
Sarnuca	†hoggi Afancheph	72	10	35
Bersima	†hoggi Bir	72	20	35
Maube	† Bauma †hoggi maris	72	50	35
* Nicephorio	†hoggi Nefrū	73	6	35
Maguda	†hoggi Colat	73	15	35
Chabora		74		36
Thelda		74	15	34
Aphphadana		74	30	34
Banabe		74	45	34
Zita		75	10	34
Bethauna		76		34
Rhescipha		76		34
Agamana	†hoggi Magaza	76	30	33
Eudrapa	†hoggi Dedur	77	10	33
Addea	†hoggi Elberi	77	15	34
Pacoria		77	20	34
Teridata		77	30	35
Naarda	†hoggi Nazincasi	77	40	35
Siphara		78	15	35

L'Euphrate si diuide nel fiume, che passa per Babilonia, & in quello che passa per Seleucia. In mezzo a i quali e il fiume chiamato Basilio, cioe Regio. Il sito della Lon. Lat.

		Lon.	Lat.
cui diuisione ha gradi		79	35 40
* Seleucia citta † Sanchif citta grande		79 20	35 40
Appresso al fiume Tigre sono queste citta			
Dorbeta	† hoggi Dedo	76	38 0
Sappke		76	37 40
Deba		76	37 20
Singara		76	37 0
Beto	† hoggi Bedu	77	36 45
* Labbana	† hoggi Bazarò	77 50	36 30
Birtha		78 45	36 15
Carthara		79	36 15
Manchane		79 10	36 0

Et dopo Seleucia.

Scaphe		79 45	34 30
* Apamia	† hoggi Miana	79 50	34 20

Sotto questa si mescola l'Euphrate co'l Tigre, & in mezzo poi alla Regione sono queste citta.

Bithia	† hoggi Bithilis	72 10	37 40
* Edeffa	† Bambica secondo Strab. In hebreo si chiama Erech, hoggi Rase, Rohais si chiama secondo Haithone	72 30	37 30

Ombrea		73	37 10
Ammea	† hoggi amit	73 20	37 50
Suma	† hoggi Samilon	73 30	37 40
Rhifina		73 30	37 30
Olibera		73 30	37 0
Sarrana		74	38 15
Sacane		73	37 45
Arscama		74 40	37 15
Gizama		74 20	37 15
Scinna		74 15	37 30
Mambuta		74 45	37 16
* Nisibe		75 10	37 30

DELLA GEOG. DI PTO. ♄		Lon.	La.
Bithiga		75 10	37 45
Bazala		75 20	37 0
Aulade		73	36 40
Ballatha		73 45	36 40
* Carre	☿ Charam in hebreo	Thoggi	Orpha
		73 20	36 10
Tirittha		73 50	36 10
Thergube		73 50	36 15
Orthaga		74 40	36 20
Elja		74 40	36 0
Zama		74 40	36 45
Sinna		75 30	36 20
Gorbata	♃	76 20	36 40
Dabaufa		77	36 15
Bariana		76	36 0
Acraba		77 20	36 0
Aphadana		73 10	35 50
Rhefena		74 40	35 40
Peliala		75 45	35 50
Aluane		74 15	35 20
Bimatra		76 15	35 20
Daremma		76 20	35 0

SITO D'ARABIA DESERTA.
Cap. XIX.

Tauola quarta d'Asia.

L'Arabia deserta confina uerso settentrione con parte di Mesopotamia secondo la parte esposta del fiume Euphrate, che contiene gradi 76 15 33 20
Verso oriente termina con Babilonia per le montagne, che sono dal deserto uerso i confini del fiume Euphrate, fino al golfo Persico interiore, chiamato Mesafnio il cui fine gradi 79 30 10

Et di quindi con parte del mare persico fino Lon. Lat.
 alla fine. I cui gradi sono 79 29 0

Verso mezzo giorno poi termina con l'Arabia felice per le
 montagne, che si contengono dal fine gia esposto della sa-
 sosa Arabia, fino al fine predetto, ilquale e lungo al predetto
 golfo Persico, chiamato Mesanio, Il cui
 fine ha gradi 79 29 0

Verso occidente confina con le parti gia dette della Soria, &
 della Saffosa Arabia. Tengono questa Arabia deserta lung' il
 fiume Euphrate i Cauchabeni, & le parti lungo Soria i Batha-
 nei {altrimenti Catanei}

Lungo la felice Arabia habitano gli Agubeni, & dopo loro i
 Raabeni, & appresso al mare Persico gli Orcheni. Lungo
 Babilonia sotto a i Cauchabeni sono gli Eliti, & sopra i
 Raabeni i Masani.

In mezzo poi sono gli Agrei appresso a i Batani, & i Martes-
 ni appresso Babilonia.

Citta, & uille di questa regione.

Lungo al fiume Euphrate sono queste

Thassaco	{ Amphipoli secondo Plinio	73	30	35	6
Birtha	†hoggi Albira	73	40	35	0
Gadirtha		73	50	34	45
Auzara	†hoggi Calap	74	6	34	30
Audattha		74	15	34	20
Dadara		74	20	34	10
Balagala	{altrimenti Balagea	75		34	0
Pharga		75	40	34	0
Colarina	†hoggi Chrau	75	30	33	40
Balginea		76		33	30

Lungo le parte del mare Persico sono queste.

Ammea	†hoggi Garmon	79		30	10
Idicara		79		29	30
Iucara		76		29	15

Lungo Mesopotamia sono queste citta

Barathena		73	20	33	0
* Sabe	†hoggi Simischasach	73		33	0

♣ DELLA GEOG. DI PTO. ♣		Lon.	La.
Choce		72 30	32 20
Gabara		73 40	32 40
Aurana		73 15	32 40
Rhegana		75 13	32 40
Alata		72 30	32 0
Erupa		72 30	32 15
Themma		75	31 40
Luma	♣	75 40	31 0
Thauba		72 45	31 30
Seuia		73 30	30 30
Dapha		74 15	30 30
Sora		75	30 20
Odagana		76 15	30 40
Tedio		77	30 30
Zagmai		76 30	30 10
Arrade	Thoggi Araphit	74 30	30 15
Obera		71	30 45
Artemita		72 15	30 10
Banacha		73 10	29 56
Dumetha		75	29 40
Allata		75 40	29 30
Bere		76 40	29 30
Calathua		77 30	29 30
Salma		78 20	29 30

SITO DI BABILONIA.

Cap. XX.

Tauola quarta d'Asia.

¶ Questi populi furono prima chiamati Chaldei, (& secondo, che riferiscono Stephano, & Hellanico nell'istoria Persiana) Cepheni. Gli habitatori a i tempi nostri sono parte Nestoriani, & parte Mahumetani.

B Abilonia termina verso settentrione con Mesopotamia, secondo la parte già detta del fiume Euphrate.

Verso

Verso occidente confina con l'Arabia deserta secõdo le montagne predette.

Verso oriente confina con Sufiana, secondo la parte restante del fiume Tigre, fino alla foce sua, doue entra nel mare Persico, laquale ha

Lon.	Lat.
80 30	31 0

gradi

gradi

Verso mezzo giorno termina di quindi al fine, che e appresso l'Arabia deserta, con la parte interiore del mare Persico. Corrono per questa regione il fiume Basilio, oueramente Regio, & parimente quello, che trascorre per Babilonia, chiamato Maarfares, Questo si congionge con l'Euphrate appresso'l sito di gradi

78 20	35 40
-------	-------

A questo si congionge parimente il fiume Basilio in gradi

79	34 20
----	-------

Fanno questi fiumi rami, laghi, & paludi, Il cui mezzo contiene gradi

78 30	32 30
-------	-------

Appresso'l fiume Euphrate e la Regione chiamata Auchanite, & appresso all'Arabia deserta, la Chaldea.

Intorno alle paludi e Mardocea, a cui sono subietti i populi chiamati Strophadi.

Citta, & castella di Babilonia, lungo la parte del fiume Tigre, fino al mare, sotto la citta chiamata Apamia.

Bible	†hoggi Bagader	79	34 0
Didigua	†hoggi Desi fonte	79 30	33 40
Punda	†hoggi Mausul	79 40	33 0
Batracharta	†Mufehedefem	79 40	32 40
Talatha	†Mufadali	80	32 10
Altha	†Caim	79 30	32 15

Et quella parte, che e tra le bocche del fiume Tigre piu orientale ha gradi

80 30	31 0
-------	------

La occidentale poi ha gradi

79 30	30 15
-------	-------

* Teredone †hoggi Calatroa

80	31 10
----	-------

Appresso alla parte del fiume Euphrate sono queste

Idicara	†hoggi Antacia	77	33 20
Duraba	†Der	77 40	34 0
Thaccona	†Auna	77 45	34 30

✠ DELLA GEOG. DI PTO. ✠		Lon.	Lat.
Thelbencane	‡ hoggi Elberi	78 30	35 30
Et sopra'l fiume, che tra scorre per Babilonia,			
* Babilonia	‡ hoggi Babil distrutta	79	35 0
Lungo'l fiume Maarfare,			
* Volgelia	‡ hoggi Namrut	78 20	34 30
* Barsita	‡ Borsippa secondo Strabo		
ne	‡ Bagelat	78 45	34 20
Sotto queste, & lungo le paludi, & l'Arabia diserta sono queste.			
Beana	‡ Elarā	79	32 40
Chuduca	‡ Vaisa	78	33 20
Chumana		79	33 10
Cesa	‡ hoggi Messai	76 40	32 50
Birande	‡ hoggi Biron	77 30	32 30
* Orchoe	‡ altrimenti Vrchoa, Questa e la citta Hur de i Caldei, Patria di Habramo		
	‡ hoggi Orcha	78 30	32 40
Beththana	‡ Effor	79	32 56
Thelme	‡ Antacia	77 40	32 0
Sorthida	‡ Nausi	77	32 30
Iamba	‡ Iubo	78	31 20
Rhagia	‡ Reges	78 40	31 20
Chiriphe	‡ Herm	79 15	31 10
Rhattha	‡ Racha	79 15	30 50

Fine del Quinto Libro della narratione di Cosmogographia di Claudio Ptolemeo Alessandrino.

LIBRO SESTO

DI CLAVDIO PTOLEMEO ALESSAN-
drino della narrazione di Geographia, in cui si contengono queste Regioni, & Prouincie, & la loro esposizione, & sono queste,

Asia minore
 Atliria
 Sufiana
 Media
 Persia
 Parthia
 Carmania deserta
 Arabia felice
 Carmania
 Hircania
 Margiana
 Battriana
 Sogdiani
 Saci
 Scithia dentro al monte Imauo.
 Scithia fuori dal monte Imauo.
 Serica
 Aria
 Paropanifadi
 Drangiana
 Aracofia
 Gedrosia

DELLA GEOG. DI PTO.
 SITO D'ASSIRIA. Cap. I.

Tauola quinta d'Asia.

¶ Hoggi si comprende sotto la Soria, in hebreo si chiama Assur ¶ hoggi Azimia.



A. Assiria termina uerso settentrione con la parte predetta d'Armenia maggiore se condo'l monte Niphate.

Verso occidente confina con la Mesopotamia secondo la parte predetta del fiume Tigre.

Verso mezzo giorno confina con Susiana secondo la linea, cha ua dal fiume Tigre, fino al fine, Il cui sito ha gra

Lon. Lat. 80.6.34.6.& 84 36

Verso oriente confina cō una parte di Media, secōdo la linea, che di quindi congiunge i predetti due confini, sopra la quale e il monte Coathra, Il cui fine ha gra. 80.39.30.& 83.38

Quella parte della Regione, che ua lungo l'Armenia si chiama Arrapachite. Et quella, che ua lungo Susiana Sittacene ¶ Apollionate si chiama Strabone ¶

Le parti di mezzo le tengano i Garamei. Quella, che e tra Arrapachite, & i Garamei si chiama Adiabene. Et quella, che e tra i Garamei, & Sittacene si chiama Apolloniate, a cui sono sopra i populi chiamati Sambati, et sopra Adiabena e Calaciane, Sopra i Garamei e poscia la Regione Arbilite.

Citta, & castella d'Assiria lungo la parte del fiume Tigre.

Marde	¶ hoggi Merdino	76	38 15
Sauara	¶ hoggi Sanfon	76 15	37 15
Bessara		77	37 20
Belciana		77 30	37 0
* Nino in parte	¶ hoggi Mesul destrutta	78	36 40

Questa e Niniue, doue predicò Iona propheta, hoggli e disolata, secondo che riferisce Haithone nel libro delle Tartarie.

	Lon.	Lat.
Sacada	78 30	36 40
Oroba	79 29	36 20
Thelbe	80	36 0
Ctesiphone	80	35 0
Nel resto di mezza la regione sono queste		
Bithaba	77 40	38 40
Bartha	78 20	38 45
Zigira †hoggi Zizira	79 40	38 45
Darna	80 30	39 30
Obana	81	39 0
Thefara	81 15	38 30
Corcura	78 20	38 10
Oroba	79 20	38 10
Degia	80 45	38 10
Comopoli	81 30	38 10
Dofa	79	37 45
Gaudameda	79 30	37 0
Sarbena	79	37 0
* Arbela † Gangabela secondo Marcellino, Abelite secondo Plinio, doue Dario fu superato da Alessandro, Strabone diuide pero Gangamela da Arbela †		
†hoggi Arzeu	80	37 15
Gomara	81 20	37 30
Phufiana	82 10	37 40
Ifone †hoggi Imifem	82 30	37 20
Sura	83	36 40
Chatracharta	80 30	36 10
Appollonia	81 10	36 30
Thebura	83	36 30
Arrapa	82	36 40
Cinna	83 20	36 10
Artemita	81 15	36 0
Sittace	82	35 30

DELLA GEOG. DI PTO.	lon.	Lat.
I fiumi, che corrono per la regione entrano nel fiume Tigre,		
Lico fiume. I cui fonti hanno gradi	78	39 0
Il luogo, doue si mescola co'l fiume Tigre	79	36 30
Capro fiume. I cui fonti hanno gradi	79	39 30
Il sito doue si mescola co'l fiume Tigre	79 30	36 6
Gorgo fiume. I cui fonti hanno gradi	80 20	38 0
Il sito, doue si mescola co'l fiume Tigre.	80	35 40

SITO DI MEDIA. Cap. II.

Tauola quinta d'Asia.

Questa e soggetta al Sofi, laqual si chiama prouincia de Seruan.

LA Media termina uerso settentrione con una parte del mare Hircano secondo questa descrizione. Dopo il fine predetto del fiume Arasse uerso Armenia.

Saina	80	43 0
Bocca del fiume Cambise	81	42 45
Fonti di esso fiume	80	41 0
Tazina †hoggi Maumetaga	81 40	42 30
Altari Sabei †hoggi Chaitachi	82 30	42 30
Bocca del fiume Giro †hoggi Cirech F.	83 30	42 15
Fonti di esso fiume	82	39 30
Serra dei Cadusij	84 40	42 0
Ciropoli †Cirecbata in persiano †hoggi Sumachia	85 30	41 40
Bocca del fiume Amardo †hoggi Serij F.	86 30	41 30
Fonti di esso fiume	85	38 30
Il mezzo della palude, che si congiunge con esso si chiama Marciane, †hoggi si chiama lago de Zerister, & ha gradi	82 30	39 20
Amana	87 30	40 40
Acola †hoggi Ceracet	88 15	40 15
Bocca del fiume Stratone	50 20	40 0
Fonti di esso fiume	88	38 30

✠ LIBRO VI. ✠ Lon. Ld. 164

Mandagarfe thoggi mamutaga	92	40	0
Bocca del fiume Carinda thoggi Coi F.	93	40	30
La fine appresso alla regione d'Hircania			
ha gradi	94	40	30

Verso occidēte termina con l'Armenia maggiore, et cō l'Assiria secondo le predette linee loro orientali ¶ La parte orientale, che termina uerso Armenia, & uerso il mare Caspio fu già chiamata Antropatia, & fu un reame separato, così nominato da Antropato, per hauer egli difesolo contra i Macedoni, i quali occupauano tutto il resto, come riferiscono Adephio, Apollonide, Trogo, & alcuni altri ¶

Verso mezzo giorno termina con la Persia secondo la linea, che si congiunge dalla fine d'Assiria, & Susiana, fino alla fine

	94	34	30
Sopra la quale e la parte occidentale del monte Parchoathro.			
Verso oriēte confina con Hircania, & Parthia, secōdo la linea meridiana, che cōgiunge i detti cōfini. Di cui quella parte, che separa Hircania da Parthia ha gradi	94	39	0

I monti famosi di Media sono questi

Zagro monte. Il cui mezzo ha gradi	85	38	0
Et Oronte. Il cui mezzo contiene gradi	88	30	38
Et Iasonto. Il cui mezzo ha gradi	90	30	36
Et Corone, il cui fine occidētale ha gradi	92:38	et	101:39

Le parti occidentali lungo l'Armenia tengono i Caspij. Sotto i quali e Margiana secondo la longhezza di tutto il lato d'Assiria. Sopra'l mare poi sono i Cadusij, et i Geli, et i Dribici. Dopo i quali sono gli Amariaci, quali si distendono fino alle parti fra terra, et parimente i Mardi ¶ Gli Amariaci sono chiamati da Plinio, et da Solino Auarici ¶. Le parti poi, che sono lungo la regione dei Cadusij tengono i Carduchi ¶ chiamati poscia secōdo Plinio Gordieni ¶ et i Marundi, fino al lago Martiano. Le parti interiori de i Geli habitano i Margasi, dopo i quali e Tropatene regione, laquale si distende, fino alli Amariaci. Le parti piu orientali del monte Zagro sono occupate dai Sagaritij. Dopo costoro fino a Parthia e la regione Choromitrene, quale nella parte piu settentrionale ha Elimaida, le cui parti

✠ DELLA GEOG. DI PTO. ✠

orientali posseggono i Tapuri & Tapiri secondo Plinio } Dal
la parte meridionale di Choromitrene regione sono i Sidici,
i Sigrianici, & i Ragiani. Dopo questi anchora sotto'l monte
Iafonio habitano i Vadassi, & ghiace la regione Varite. Et lun
go tutta la Persia e Siromedia.

	Lon.	Lat.
Le porte del monte Zagro contengono gradi	84 30	37 0
* Le Porte Caspre	94	37 0
Le citta, & le castella di Media fra terra sono queste.		
Scabina † Sabram	76 30	42 30
Gabale	80	42 0
Vca	80 40	42 30
Varna	81	42 0
Cande	83 30	42 0
Gabre	83	42 15
Sazoa	83	41 30
Tonzarma	81 30	41 45
Azaga & Gaza secondo Strabone, citta Re gia delli Antropati † hoggi Oziat	81 15	41 10
Morunda † hoggi Morerich	81 20	41 30
Tigrana † hoggi Chiagri	82 40	41 30
Pharambara	84 10	41 20
Tachafara † hoggi ressu	84 20	41 0
Zalace	86 15	41 0
Aluaca	80 40	40 30
Gauzania	80	40 40
Phafaba	82 30	40 10
Pharaspa	85 30	40 30
Curna † hoggi Culistā	86 15	40 30
Phanaspa	86 30	40 0
Gabri	87 40	40 20
Nande	81 40	39 40
Zazaca † hoggi Zerister	85 40	39 30
Saraca	85 15	39 20
Mandagara † hoggi Merenth	87 45	39 30
Aganzaua	89	39 30
Galla	90 10	39 15

LIBRO V. Lon. La. 165

Oracana		91	39 30
Alicadra		93	39 0
Phanaca		93	39 30
Nazada		83	38 10
Alinza Citta, & Monte		84	38 0
Arfisaca		85	38 40
Alisdaca		86 40	38 45
Dariusfa	†hoggi Ardouil	87 30	38 30
Sincara	†hoggi Euchar	88	38 30
Batina		89	38 40
Vefafpe		89 40	38 40
Niguza		90 15	38 0
Sanai	†hoggi Senna	92	38 30
Rhazunda		93 20	38 40
Veneca		93 20	38 15
Bithia		85 30	37 40
Alinza		86 10	37 45
Zarane		86	37 0
Gabena		87	37 30
Laraffa	†hoggi langi acani	87 10	37 10
* Achatana	† Echbatana la chiamano tutti li altri, Nel libro di Iuditha, si chiama Egbatani edificata da Arphafat, quantunque Plinio & altri dichino effere stata edificata da Seleuco †hoggi si chiama Tauris, doue fa Residentia el Sophi.	88	37 45
Choaltra		89	37 40
Niphanandra		88 50	37 10
Guriauna		91	37 20
Choana	†hoggi Com	92	37 15
Trauaffa		93	37 40
Aurade		93 40	37 15
Thebarga		84 30	36 40
Carine		85 10	36 20
Caberafa		86	36 30
Parachana		87 40	36 0
* Arfatia	†hoggi Cafmin	88 20	36 20

DELLA GEOG. DI PTO.		Lon.	La.
Gauna			
Heraclea	¶ chiamata poscia Achai secondo Plinio, & Solino ¶ hoggi Soltania.	88 45	36 30
Zania		89	36 40
Aruze		90 15	36 50
Tautica		91	36 20
Zarama		93 20	36 15
* Europo	¶ Rhaga secondo Strabone edificata da i Macedoni. Di cui si fa mentione nel libro di Tobia ¶ hoggi Cassam	92 20	36 30
Abacena		93 40	36 40
Cibina		93	36 0
Doththa		87	35 36
Gerepa		88 20	35 26
Rassa		89 40	35 20
Andriaca		90 10	35 40
Cluaca		91	35 10
Argaraudaca		92 40	33 10
Canatha		93 20	35 20
Aradriphe		93 20	35 45
		93 20	34 45

SITO DI SVSIANA. Cap. III.

Tauola quinta d'Asia.

¶ Questa e parte di Persia, cosi chiamata dal fiume Suso, ouero da Susa citta grande d'Assuero Re. Gli habitatori si chiamano Susij, ouero Cissij, secondo, che piace a Strabone ¶ hoggi la si chiama Zaque ysmael

SVsiana confina uerso settentrione con Assiria secondo il lato descritto. Verso occidente confina con Babilonia secondo la parte del Tigre descritta fino al mare. Verso oriente confina con la Persia, secondo la linea congiunta dal predetto fine d'Assiria, & di Media, fino alla foce del fiume Oroatide nel mare Persico. Verso mezzo giorno poi confina dal Tigre con una parte del mare Persico, fino alla fo-

te del fiume Oroatide, laqual contiene secon
do questa descrizione gradi.

Bocca orientale del fiume Tigre.	80	30	31	0
Serraglia di Pasino	81		31	0
Bocca del fiume Mosco thoggi Macu F.	82		30	40
Fonti di esso fiume	82	30	33	0
Golfo fangoso thoglo comaraq	83		31	0
Bocca del fiume Euleo	84	30	30	40
Fonti di esso fiume in Sufiana	83		31	0
Fonti di esso fiume in Media	86		38	0
Sito, doue amendui i fonti si congiungono	84		33	0

Tenago arenoso thoggi Anga

Bocca del fiume Oroatide

Fonti di esso fiume

I luoghi, che sono in Sufiana sopra l'mare gli tengono gli Eldi-
mei & chiamati parimente Elimei, & Elimea si chiama
la regione.

I luoghi poi uerso Assiria gli tengono i Cossei. La regione po-
scia, che e lung' il Tigre si chiama melitena, & quella lungo la
Persia Cabandene. Quella, che e sopra la serraglia si chiama
Characene. Tra queste la parte, qual e sopra l'Eldimeo si chia-
ma Ciffia, sopra la quale e la Chatalpite. Tra la quale, & Cif-
fia, e' il campo chiamato Deera.

Citta, & uille di Sufiana, che sono lungo al fiume Tigre.

Dopo li altari di Hercole, che contengono gr.

Agra thoggi Abia

Aracca thoggi Arzeu

Asia

Fra terra sono queste citta

Polinza

Sacrone

Bergana thoggi boccara

* Sufa thoggi Baldach

Questa hoggi si chiama Baldach, doue sta il gran Pōtesice
de i Saracini, chiamato da loro Calipho, come scriue M. Paolo

3 DELLA GEOG. DI PTO. **3** Lon. **14.**
 Venetiano, & Haithone, sono alcuni, che uogliono, che Bal-
 dach sia, doue gia fu Babilonia. Il che e piu consonante, Impe-
 roche e posta al fiume Euphrate.

Saura	85	32 45
Dera	81 30	33 40
Agarra	83 40	33 20
Abinna	85 10	33 10
* Tartana	82	32 30
Sele	84	32 30
Graana	82	31 30
Anuchtha	83 30	31 40
Vrzana	84 40	31 40
Vicina a Sussiana e l'Isola chiamata Tassia- na, laqual ha gradi	84	29 15

SITO DI PERSIA. Cap. IIII.

Tauola quinta d'Asia.

LA Persia confina uerso settentrione con la Media, secon-
 do la linea descritta per il monte Parchoathra. Verso occi-
 dente confina con la Susiana secondo il suo lato orientale sopra-
 detto. Verso oriente confina con la Carmania, secondo la li-
 nea meridiana tirata dal fine, appresso Media, & Parthia, fi-
 no alla foce del fiume Bagrada, ilquale entra nel mare Persi-
 co. Questo mare si chiama mare di † Mesendin.
 Verso mezzo giorno confina con parte del mare Persico, cioe
 dalla bocca del fiume Oroatide, fino a quella del fiume Bagra-
 da, secondo questa descrizione.

Dopo la bocca del fiume Oroatide.

Toace promontorio	87 30	30 10
Bocca del fiume Rhogomane	88 30	30 0
Fonti di esso fiume	92	35 0
Penisola ultima	89 40	26 30
Ionacapuli † Zanace	90	29 45
Bocca del fiume Brisoana	92	29 40
Fonti di esso fiume	93	34 30

✠ LIBRO V. ✠ Lon. La. 67

Aulinza	†hoggi Menachao	93	29	20
Bocca del fiume	Bagrada †hoggi Bindmir	94	29	15
Fonti di effo fiume		94	35	15

Quella parte di Persia, che e appresso a tutta la Media si chiama Paretacina, a cui uerso mezzo giorno sono appresso i Me-
fabati, & i Rasiñ. Sotto i quali e Misdia, & fino al mare Mar-
diena, Toacena. Gli Hippophagi & cioè populi, che mangia-
no i caualli † & i Suzei, & sotto Mardiena sono i Megori. So-
pra poi a i Suzei habitano gli Stabei.

Le città, & li borghi di Persia fra terra sono queste.

Ozoa		85	45	35	20
Tanagra		86		34	30
* Marrasio		92	30	34	30
Aspadana		86		33	38
* Assima		87	45	33	50
Poriospana		89		33	50
* Persepoli	†hoggi Siras	91		33	20

Questa e capo dell'Imperio di Persia bellissima, & genti-
lissima città, ma ruinata da Alessandro, secondo che riferisco-
no Curtio, Ariano, & Diodoro †hoggi Siras.

Nisferga		90	15	34	0
Sitta		91	30	34	0
Arbua	†hoggi Arbui	92	15	33	0
Cotamba		93	30	33	40
Potticara		87	15	32	15
Ardea	†hoggi Arbua	88		32	30
Cauphiaca	†hoggi Senorgant	89		32	30
Batthina		90		32	20
Cinna		92	40	32	20
Parodana	†hoggi Parano	93	50	32	15
Taepa		87		31	45
Tragonica		87	40	32	40
Metona		89	10	31	45
Chorodna	†hoggi Curch	90		31	15
Corra	†hoggi Corri	91	20	31	40
Gabra		92	15	31	30

♣ DELLA GEOG. DI PTO. ♣		Lon.	La.
Orebate città	†hoggi Cmara	87	30 50
* Toace	†hoggi Timar	89	30 10
Parta		90	30 10
Mammida		91	30 10
Vzia		91 40	30 0
Pafarracha		93	30 30
Gaba	†hoggi Garte	93 40	30 10
Isole uicine a persia.			
Tabiana	†hoggi Firor	87	29 15
Sophtha	†hoggi Coiar	88	29 20
Isola d'Alessandro chiamata parimente			
Atacia	†hoggi Lar.	90	29 0

SITO DI PARTHIA.

Cap. V.

Tauola quinta d'Asia.

¶ L'imperio dei Parthi essere grandissimo, ne dimostra Solino, di modo che sotto Thamerlane, al fiume Tanai, all'Asia minore, & fino all'Egitto se ne peruiene, Parthi (come testifica Pto secondo) in lingua Scithica non uouo significar altro, che fuorusciti, & sbanditi. Questi adunque fuggendo da i Gothi di Scithia, si fermarono in questa Regione, come testifica Trogo, Iustino, & Iornande †hoggi la si chiama la regione de Iex.

LA Parthia termina uerso occidente con la parte di Media descritta. Verso settentrione confina con Hircania regione, secondo la linea equidistante, che escie per lo monte Coronò, fino alla fine, che e uerso esso. I cui gradi sono 101 39 0
 Verso oriente confina con Aria, secondo la linea, che dal predetto fine escie per Masdorano Monte, fino al termine, di cui sono gradi 101 30 33 20
 Verso mezzo giorno confina con la Carmania deserta, secon

LIBRO VI. Lon. La. 163

do la linea, che passa per Pachoatra monte, & congionge i descritti confini, fino al sito di gradi 101 33 0

Quella parte di Parthia, che e lungo l'Hircania si chiama Comisene, & quella, che e sotto questa Parthiene. Dopo questa e Choroane, & Paratauticene. Et piu oltre apo questa lungo Carmania, e Tabiene, a cui sono uicini i Sobidi populi.

Le citta, & le castella di Parthia sono queste.

Ambrodace		94	30	38	20
Enunia	†hoggi Naim	95		39	40
Caripraca	†hoggi Camur	97	15	38	40
Rhoara		98	30	38	20
Suphta	†hoggi gestia	100		38	20
Araciana		94	15	38	0
Dardomana	†hoggi Deifer	94	15	37	40
* Hecatompilone citta Regia	† Questa citta hebbe cento porte, & pero fu chiamata da Greci Hecatompilos				
	†hoggi Iex	96		37	50
Sindaga		96	10	37	0
Parbara		98	50	37	30
Misia		100	30	37	30
Charace, ouero ferraglia		94	15	36	40
Apamia		94	15	36	0
Aspa		95	20	36	20
Semina		96		36	40
Marriche	†hoggi Marazu	58		36	40
Tastache	†hoggi teste	99		36	20
Armiana		101		36	10
Choana		95	15	35	30
Pafacarta		94	15	35	15
Rhuda	†hoggi Marut	95		35	0
Simffimida		66	30	35	40
Artacana		96		34	30
Appha		98		35	20
Rhagea		98	20	34	20

3 DELLA GEOG. DI PTO. 3
SITO DI CARMANIA DESERTA,
Cap. VI.

Tauola quinta d'Asia.

LA Carmania deserta thoggi deserto de Dulcinda termina con una parte di perlia, lung' il fiume Bagrada, con quella cioe, che si contiene dal monte Par- Lon. Lat. choatra, fino alla fine. Il cui sito ha gradi 94 31 0
Verso settentrione confina con la Parthia, secondo la linea descritta per Parchoatra monte. Verso oriente confina con una parte d'Aria, secondo la linea, che tira dalla predetta linea fino alla fine. Il cui sito ha 101 29 50
Verso mezzo giorno termina con Carmania per la banda, che congionge i predetti confini. Habitano la Carmania deserta uerso mezzo giorno gli Isatichi, & i Zuthi, (ouero Guthi). Le parti di mezzo habitano i Gadanopidri. La Regione poi, che e esposta, parte al settentrione, & parte all' oriente si chiama Modomastice.

SITO DELL'ARABIA FELICE.
Cap. VII.

Tauola sesta d'Asia.

L'Arabia felice termina uerso settentrione con le parti meridionali descritte della sassosa, & della deserta Arabia, et con la parte piu australe del mare Persico. Verso occidente confina col mare Arabico. Verso mezzo giorno co'l mare Rosso. Verso oriente confina con una parte del mare Persico, & co'l mare, che si contiene dalla bocca del Persico, fino a Siagro Promontorio.

I lidi adonque di questo mare stanno secondo questa descrizione. Dopo la fine del mare Arabico, lung' il golfo Elanti interiore sono,

Onne

66 20 29 40

✽ LIBRO VI. ✽ Lon. Ld. 169

Modiana	†Bulucho	66 40	27 45
Hippo monte		66 50	27 20
Hippouilla	†Sechibobo	67	26 40
Castello Pheniceo	†Liōbō	67 20	26 20
Rhaunati uilla	†Zorma	67 15	25 40
Penisola promontorio		67	25 20
Iambia borgo	†Zarzi	68 20	24 0

Questa parte lungo la riuu habitano prima i Tham̄diti, & poscia i Sideni. Dopo cui sono i Darrī. Et dopo questi i Banu bari, & all'ultimo gli Arsi.

Della regione de i Cinedocolpiti.

Copara Borgo	†Rabon	68 30	23 15
Arga borgo	†Zarzi	69	22 40
* Zambra Regia	†hoggi Alzidem. por		
to de Lamecha		69 20	22 0
Cento borgo	†Rutifi	69 20	21 30
Thebe citta	†hoggi Sumar altri Mucar	69 40	21 0
Bocca del fiume Betio	†Suchalizimo F.	69 30	20 40
Fonti di esso fiume		76	24 30

Della Regione de i Cassaniti.

* Badeo citta Regia	†Vadei populi ap		
presso a Plinio	†hoggi Biada citta	70	20 15
Amba citta	†Confonda	70 40	19 30
Mamala uilla		71 45	18 10
Adedi borgo	†hoggi Elmochari	72 15	17 10

Della Regione delli Elefarori.

Pudni citta	†Zafaf	72 30	16 30
Eli borgo	†Muchar porto	73 30	15 30
Napego castello	†Aluodi	73 30	15 0
Sacacia citta	†Guida	74 15	14 30
* Muza citta mercantile	†hoggi Gezem	74 30	14 30
Porto Sosippo	†Cubit serif	74 45	13 0
Pseudocele	†Csmera	75	12 30
* Ocele citta mercantile	†Acila promōtorio ritrouo appres		
so a Strabone	†hoggi mochama	75	12 0
Palindromo promont.	†Babel mēdel	74 30	11 40

♣ DELLA GEOG. DI PTO. ♣

Del mare Rosso dopo lo stretto		Lon.	Lat.
Posidio promōtorio	†capo Ara	75	11 30
Sanina citta	†Maha	75 30	11 30
Cabubathra monte	†monte Caybat	76 15	11 15
Della Regione delli Homeriti			
Modace citta	†Mende	77	11 45
Mardache citta		78	11 45
Lee borgo		78 40	11 30
Promontorio d'Ammonio	†capo de Adem	79 20	11 10
Arabia citta mercantile	⌘ hoggi Aden citta fortissima & nominata per le grandissime Mercantie	80	11 30
Agmanisphe borgo	†Zabache	80 40	11 45
Mela monte		81 30	11 45
Della Regione delli Adramiti			
Abisama citta	†Grobailā	82	11 45
Lido grande		82 30	11 30
Mada borgo	†Muchaia	83	11 30
Eristhe citta	†Bandalā	83 30	11 45
Lido picciolo		83 40	11 30
* Cane citta mercantile ultima	†Quanaquama	84	12 30
Trulla porto	†porto Sel	84	12 40
Methath uilla	⌘ i questa cōpose Mahumeto l'Alcorano	84 20	13 0
Prionoto monte	†monte Sachalat	84 40	13 0
Bocca del fiume Prione	†Sacalat F.	85	13 30
Fonti del fiume		82	17 30
Embolo borgo	†Materqua	85 30	13 30
Treto porto	†Car porto & citta	86 20	13 45
Thialemath castello	†Calath	87	14 0
Moscha porto	†Meschat	88 30	14 0
Siagro ultima	†capo de Sachalat	90	14 0
Delli Sachaliti			
Nel golfo Sachalite, doue i Colimbessi Pinici †che uol dir doue si pescano le perle, nauigano sopra gli Otri.			

✠ LIBRO VI. ✠ Lon. Ld.170

Metaco borgo		88	16	0
Aufara citta		87	20	16 45
Ange borgo		87	30	17 30
Aftoa borgo		88	30	18 30
Neogilla Nauale	†Tibi	89		19 0
Bocca del fiume Hormano		89	30	19 30
Monti chiamati Didimi	†Degma cit- ta & monte	90	15	19 20
Coseuda	‡altrimenti Bofara	91		20 0
Oraculo di Diana	†Curiati	91	40	20 0
Abiffa	†hoggi Cerri	92	20	20 15
Corodamo Promontorio	†Capo de Rafal- gate	93		20 15
Et nello stretto del Mare Perfico †hoggi stretto di Hormu				
Critto porto	†porto Calala	92	40	21 30
Monti Melani delli Afabori, Il cui mezzo				
sopra'l mare †hoggi Mescate, ha gradi		93		22 0
Afaboro promontorio	†capo di mōcandā	92	30	32 20
Del golfo Perfico				
Golfo delli Ichthiophagi ‡ cioe mangiatori de pesci † i quali fi distendono in longhissima parte, tra i quali sono i Maci.				
Poscia delli Anariti				
Rhegama citta		88		23 20
* Promōtorio cōsagrato al Sole	†Corfcā	87	20	23 30
Bocca del fiume Lare		86	30	23 30
Fonti di effo fiume		81		28 0
Gassina citta	†Rechalima	86		23 10
Cabana citta	†Calba	85		23 0
Poscia delli Egei				
Sarcoa citta	†Zahan	84	15	23 0
Carada citta	†Naban	83	40	23 30
Atta borgo	†Ati	82		23 15
Poscia de i Gerret				
Magindana citta		82		23 20
Gerra citta	†Zuz	80		23 20
Bilbana citta		80		24 10

♣ DELLA GEOG. DI PTO. ♣

Pofcia de i Themì	Lon.	Lat.
Ithara città †Lima	80	25 0
Golfo de i Magi	80	25 20
Istriona città	80	25 40
Et pofcia de i Leaniti		
Mallada città	80 10	26 10
Vltima parte della peninfola	80 20	26 30
Golfo Leanite	79 45	27 0
Itamo porto	79 40	27 20
Adari città	79 15	27 40
Et poi delli Abucei		
Golfo facro	79 15	28 15
Coromane città	79	28 45
Dopo queſta e il prefato fine lungo a i deſer- ti, & il golfo Meſanite	79	30 10
I monti, che ſono famoſi in queſta Regione ſono quelli, che ſo- no già ſtati detti, i quali comprendano anchora molto pae- ſe fra terra, & quello, che e cognominato Zame monte. Il cui mezzo contiene gradi	76	25 0
Et i monti chiamati Marithi	80 30	21 30
Et Climace monte	76 30	16 0
Dapoi cui e il fonte chiamato Acqua Sti- gia	78	15 0
Et altri monti ignobili ſopra a i Cinedo- colpiti.	71	25 0
Et altri ſopra a i Caſſaniti	73	20 0
Et altri ſotto a i Marithi	84 30	17 40
Et altri ſopra i monti delli Afabi	88	22 30

Le parti fra terra lungo le montagne, che ſi uoltano
uerſo ſettentrione quaſi in tutto ſono habitate dal-
li Sceniti.

¶ La Regione e chiamata da Strabone, & da Plinio Scenite, I
piu moderni ſcrittori poi gli chiamano tutti Saracini, come ri-
feriſce Ammiano Marcellino al libro. 23. ¶

Oltre a cio ſopra eſſi ſono gli Oaditi. Piu auſtrali di coſto-
ro ſono i Saracini, & i Thamideni. Et piu auanti lungo

monte Zameta, cioe dalla parte sua occidentale sono gli Aparthei, & gli Athriti, & appresso a esso monte i Masemani, & li Vdeni. Dalla parte poi orientale sono i Leceni, li Afateni, & li Iolesiti. Dalla parte meridionale sono i Cataniti, & piu oltre i Thanuiti, & dalla parte loro occidentale i Maniti. Sopra a cui habitano gli Alapeni. Appresso poscia ai Cinedocolpiti sono i Malichi. Et sotto i Maniti e la regione interiore, che produce la Mirra. Piu auanti sono i Minei gente grande, sotto cui sono i Doreni, & i Mocriti, & poscia i Sabei, & Achiti sopra'l monte Climaca. Sopra a i monti Marichi uerso settentrione sono i Malangiti, & i Dacharemoici. Alla parte poi meridionale sono li Iritti, i Bliulei, & li Omanciti, di cui sono piu orientali i Cottabani fino a i monti Alabei. Sotto costoro e la regione Thurifera & oue nasce l'incenso. Piu oltre appresso ai Sachaliti sono li Iobariti, & sotto i Gerrei gli Alumeoti, & poscia i Sophaniti, & i Cithebaniti, & fino a Climaco gli Arabaniti, sotto tutti questi habitano i Cathramoniti, cioe da Climaco fino alli Sabei. Dalla parte poi meridionale del monte Climaco ui sono gli Massoniti. Piu Auanti i Sariti, & appresso alli Homeriti, i Tapphariti, & i Rhatini, et sopra costoro i Maphoriti. Sotto cui uerso oriente appresso ai Cathramoniti e la regione Mirrifera esteriore. Appresso poi al monte Siagro fino al mare sono & habitano gli Asciti.

Le citta, & parimente le castella che si dicono essere nell'Arabia felice fra terra sono queste.

	Lon.	Lat.
Aramana	67 30	29 10
Ostama	69 30	29 0
Thapaua	71 40	29 0
Macna	67	28 45
Ancale	68 15	28 45
Madiama	68	28 15
Achrona	70	28 15
Obraca	71 30	28 20
Rhadi Borgo	73 30	28 30
Pharatha	73 40	28 40
Satula	77 30	28 10
	Y	iiij

DELLA GEOG. DI PTO.	Lon.	La.
Laba	68 10	27 40
Thema	71	27 0
Gea citta	71 15	27 20
Aina	75 40	27 20
Lugana	76 30	27 15
Gefa	78 40	27 15
Soaca	68	26 15
Negrana	70 30	26 0
Salma	74 30	26 0
Arre Borgo	75 40	26 10
Digima	77	26 30
Saphtha	78 15	26 20
Phigia	79	26 0
Badai	68 30	25 30
Aufara	71	25 30
Iabri	74 30	25 0
Alata citta	77 20	25 30
Mochura	69 40	24 30
Thumna	71 10	24 50
Aluare	71	24 15
Phalbini	73 45	24 0
Salma	73 20	24 20
Gorda	76 10	24 30
Marata	79 20	24 20
Ibirtha	79 20	24 40
Lathrippa	71 40	23 20
Carna	73 10	23 15
Biabanna	76 30	23 0
Giratha	77 40	23 0
Catara	79 30	23 20
Bema {altrimenti Reba }	71 30	22 30
Macoraba	73 20	22 0
Sata	81 10	22 10
Masthala	81 45	22 30
Domana	82 20	22 30
Atia	85	22 15

✚ LIBRO VI. ✚ Lon. LA. 172

* Rhabana citta Regia	87	22	0
Chabuata	79	15	22 0
Thumata	77	40	21 20
Olaphia	77	40	21 45
Inapha	79	10	21 40
Tiagara	85		21 20
Appa	81		21 0
Agdami	73	30	21 20
* Carmana citta Regia † Carna, ouero Carana secondo Strabone, citta Regia de i Minei ‡	81	15	20 15
Irala	82		20 15
Maocosmo citta principale † hoggi Magiarab citta regale.	81	15	20 40
Lebri	82		20 30
Lattha	83	20	20 15
Ieraco, ouero Borgo de i Sparuieri	84	20	20 30
Albana	74	30	20 15
Chargatha	76	10	19 15
Laaththa	75	20	19 20
* Omano citta mercantile † hoggi Omanagda Regno	77	40	19 45
Marafdi	74	30	18 30
* Mara citta principale † in un greco essemplare ritrouo Maraba, & secondo Plinio, & Strabone Mariaba, Citta Regia de i Sabei ‡ † hoggi Amam regno.	76		18 20
Amara	78	30	18 40
* Nagara citta principale † hoggi Zeidi Sarafdim	78	45	18 40
Giula	85	20	18 15
Magulaua	75	30	17 0
Sileo	76	40	17 0
Mariama	78	10	17 10
Thumna	79		17 15
Vodona	80		17 20

✠ DELLA GEOG. DI PTO. ✠	Lon.	La.
Marimatha	85 10	17 40
Sabe	85 10	17 40
* Manambe citta Regia †hoggi Almacha- rama Regno	75 45	16 30
Thabba	78 40	16 10
* Sabbatha citta principale † Sobotale se- condo Plin, †hoggi Sabara regno	77	16 10
Madafara	81 45	16 40
Gorda	82 30	16 0
Thabane	85 40	16 20
Miba	74 20	15 20
Fonte d'Acqua Stigia	78	15 0
Draga	79 10	15 15
Saruuo	80 40	15 15
Mepha citta principale	83 15	15 0
Saraca	75 30	14 30
* Sapphara citta principale †hoggi Sana	88	14 30
Are citta Regia †hoggi Aloer	80 30	14 20
Rheda	83 20	14 10
Beno	84 30	14 15
Thuri	75 15	13 0
Lachchere	77 30	13 20
Hielà	79	13 50
Maccala	81	13 45
Sachle	82 40	13 20
* Sabe citta Regia †hoggi Zibit regno	76	13 0
Deua	77 40	12 45
Sochchoro	78 30	12 40
Bana	80 20	12 40
Dela	82	12 40
Cua	83 30	12 30
Isole, che sono uicine a questa Regione, lungo il mare Arabico,		
Eni	65 45	27 20

LIBRO VI. Lon. Ld. 173

Timagene	66	25	45
Zigena	66	15	24 20
Demono	66	45	23 15
Di Polibio	67	40	21 40
Ieracio, ouero Isola di sparuieri	69	30	19 0
Di Socrate	70		16 40
Cardamina & hoggi Camaran	71		16 0
Are	71		15 20
Combusta	70	30	14 30
Due di Meliacho	71	40	14 0
Due di Adano	72	30	12 30
Nel mare Rosso			
Due d'Agatocle	81	20	10 0
Tre di Cocconato, il mezzo delle quali	83		9 0
* Citta di Dioscoride & Dioscuriada secondo Plinio	86	40	9 30
Fine dell'isola occidentale † hoggi Curiamuria.	85		12 30
Trite	86	30	12 0
Et appresso il golfo Sachalite			
Sette di Zenobio, delle quali quella di mezzo ha	91		16 30
Organa & Ogiri secondo Plinio	92		19 0
Questa hoggi si chiama Agremo, & in questa sola si ritrouano christiani, quantunque sieno sudditi a i Mori, come riferisce Aloigi Cadamosto, & Iosepho Indiano.			
Serapiade, in laquale e il tempio † hoggi Masira	94		17 30
Nel mare Persico.			
Apphana Isola	81	20	28 40
Ichara	82		25 0
Tharro	85	15	24 45
Tilo Tiro secondo Strabone	90		24 40
Aratho & Arado si deue leggere	91	40	24 40

♣ DELLA GEOG. DI PTO. ♣
SITO DI CARMANIA. Cap. VIII.

Tauola sesta d'Asia.

♣ I populi che habitano questa prouincia, & massime quelli, che uerso Gedrosia habitano contra l'India, uiuono solamente di pescie, ilquale arrostitiscono secondo che scrive s. Girolamo contra a Giouiniano sopra alle pietre scaldate, & affocate dal Sole. Hoggi questa regione si chiama Turquestan de i Mahumetani }

LA Carmania confina uerso settentrione con la parte meridionale descritta della Carmania deserta.

Verso oriente confina con la Gedrosia, secondo che uanno i monti Persici lungo la linea meridiana, che li congiunge, dal fine appresso alla Carmania deserta

fino al mare Indiano, secondo il sito che contiene gradi	Lon.	Lat.
	104	20 0

Verso occidente confina con una parte di Persia dalla fine uerso la Carmania deserta fino alla foce del fiume Bagrada, & di quindi termina poi con una parte del mare Persico, la quale si chiama parimente mare Carmanico, secondo questa descrizione .

Dopo la bocca del fiume Bagrada } hoggi Bindmir

Bocca del fiume Dara	95	15	28	40
Bocca del fiume Cathrappe	95	30	27	40
Bocca del fiume Corio	96		26	0
Bocca del fiume Achindana	96	40	26	0
Bocca del fiume Andanio	96		25	0
Bocca del fiume Sagano	95	40	24	30
* Armuza citta } hoggi Hormus citta	94	30	23	30
Armuzo promontorio } Armozo secondo Strabone, & secondo Iosepho Indiano capo Mogolifano dove si uede l'Arabia }	94		23	40
Carpella promontorio	94		22	30

Verso mezzo giorno confina con una parte del mare Indiano fino al predetto fine. La cui descrizione sta in questo modo.

Dopo Carpella promontorio nel golfo Paragonte.

Canthate citta	96	22	40
Agria citta	96	30	23 0
Hommana	97	30	23 0
Rhogana	98	15	22 30
Bocca del fiume Salaro	98	30	22 40
Mafina	99		22 40
* Samidaca	99	45	22 40
Bocca del fiume Samidache	100	30	22 20
Fonti di effo fiume	104	30	25 0
Tifa citta	101	20	22 0
Bocca del fiume caudriace	101	45	21 40
Bagia promontorio	101		21 0
Ciiza porto	101	15	20 40
Alambatera promontorio	101		20 0

Fino a quefto termine il golfo fi chiama Paragone dopo ilquale feguono.

Deraneblila	101	30	20 10
Gophanta porto	101		20 0
Bocca del fiume Zoromba	102	30	20 0
Badara { Cuchina }	103		20 10
Mufarna	103	15	20 10

Dopo quefte, il predetto fine, fino al mare

Indiano ha gradi 104 20 0

I monti, che sono in quefta regione oltre a gli altri giadetti lungo la Carmania deferta, & la Gedrofia fono quefti.

Semiramide, & Strongelo, cioe ritondo. Il

cui mezzo contiene gradi 94 30 23 0

Et altri quasi equidistanti dalli Perfici dai quali efcono i fiumi che fono piu occidentali del fiume Sami-

dace. Il mezzo dei quali ha gradi 69 26 0

Le parti che fono lungo ai deferti fono habitate dai Camelofosci chiamati Sozoti, fotto cui fi datendono dal mare, la Regione Rhudiana, & la Agdenté, & pofcia la Pa'epaphite, Sotto laquale fono le genti chiamate Are, & Charadie,

DELLA GEOG. DI PTO. Lon. **Ld.**
 Più auanti e posta Cabadina, & Cantonica, & lung' il mare
 sono i Pasargadi, & i Chelonophagi, ☞ cioè populi che uiuo-
 no di testuggini ☞

Citta & uille fra terra, che si dicono essere in Carmania.

Portospania	96	28 30
* Carmana citta principale hoggi		
Dulcinda	100	29 0
Thaspe	98	27 40
Nipista	97 30	26 0
Chodda	101 30	25 0
Taruana	96	24 30
Alessandria	99 30	24 20
Sabe	97 30	24 30
Throasca	99 40	23 40
Ora	102 20	23 40
Cophanta	102 15	23 0

Isole, che sono uicine a Carmania

Nel golfo di Persia.

Sagdana in la quale e Milto	94	27 15
Voroctha	94 20	25 30

Nel mare Indiano.

Polla	98	19 0
Carminna	102	18 0
Liba Isola	204	19 0

SITO D'HIRCANIA. Cap. IX.

Tauola settima d'Asia.

LA Hircania hoggi Cassa prouincia, confina uerso set-
 tentrione cō quella parte del mare Hircano, che si contie-
 ne dalla fine di Media fino alla bocca del fiume Ossio ☞ cioè
 acuto ☞ laquale ha gradi 100 43 0
 ☞ Chiamasi hoggi questo mare Hircano, ouer Caspio, Mare
 Abacuc, ouero mare di Sale. Questo uoule Ptolemeo, che sia
 un lago. Ma Plinio, Solino, Strabone, & Prisciano dicono ch'

fere un golfo del mare oceano uerso borrea. Ma noi ci concor-			
diamo in questo con Ptolemeo	Lon.	Lat.	
In questa parte e edificata Saramane citta	94 45	40 30	
Bocca del fiume Massara & Mazera secon-			
do Plinio	97 20	41 30	
Fonti del fiume	98	38 40	
Bocca del fiume socanda	97 30	42 0	
Bocca del fiume Ossio & cioe acuto	100	43 6	
Verso occidente confina con la parte gia detta di Media, fin			
al monte Coronò, nel mezzo della qual			
parte ha gradi	94	39 0	
Verso mezzo giorno confina con la Parthia, secondo la parte			
descritta, per lo monte Coronò.			
Verso oriente confina con Margiana, per le montagne, che cõ			
giongono i predetti confini.			
Habitano l'Hircania lung' il mare i Masseri, & gli Astabeni,			
& sotto i Masseri, i Crindi. Dopo a cui e Arsite, uicina a Coro-			
no, Sotto gli Astabeni sono i Siraceni.			
Le citta, che si dicono essere in Hircania sono queste.			
Barange	99	42 0	
Adrassa	98 30	41 30	
Casape	99 30	40 20	
Abarbina	97	40 10	
Sorba †Schirazo	98	40 30	
* Amarusa	96	39 50	
Sinica	100	39 40	
* Hircania citta principale † hoggi			
Gossã	98 30	40 0	
Saca	94 15	39 30	
Asmurna	97 30	39 30	
Mefoca †Mefat	99	39 30	
Et un' isola appresso la riuua nominata Talca			
& Tazata secondo Plinio, & Talga se-			
condo Pomponio.	95	42 0	

DELLA GEOG. DI PTO.
SITO DI MARGIANA. Cap. X.

Tauola settima d'Asia.

¶ Tanto e amena la Prouincia chiamata Margiana, che (secondo che riferisce Strab.) ui si ritrouano le uiti tanto grosse, quanto possano abbracciare due huomini, & i grappoli dell'uua grossi l'ambito di due gombiti, delche marauigliandosi Alessandio magno edificò qui prima- mente l'Islandria

LA Margiana termina uerso occidente con l'Hircania, se-
condo la parte gia descritta. Lon. Lat.

Verso settentrione confina con quella parte di Scithia, che si
contiene dalla bocca del fiume Ossio, fino all'altra sua parti-
cella, appret o Battriana. Il cui sito ha gr. 103 44 0

Verso mezzo giorno confina con una parte d'Aria secòdo la
linea equidistante, laqual si contiene dal termine descritto
appresso Hircania, & Parthia, per li monti Sariphi fino alla
fine. Il cui sito ha gradi 109 33 0

Verso oriente confina con Battriana lungo le montagne, che
congiongono i predetti confini.

Per questa regione trascorre il fiume famoso, chiamato Mar-
go. I cui fonti hanno gradi 105 39 0

Il luogo poi, doue si congionge co'l fiume
Ossio ha gradi 102 40 43 30

Habitano questa regione appresso il fiume Ossio i Derbici, &
dopo questi i Massageri. Dopo cui sono i Parni, & i Dai. Sotto
costoro sono i deserti, & i Tapuri populi piu orientali ¶ Plinio
gli chiama Tapiri, & Solino, & Arriano Tapuri

Le città di questa Prouincia sono queste.

Ariaca 103 43 10

Sena 102 30 42 10

Aratha 103 30 42 30

Argadina 101 20 41 40

Iasonio 103 30 41 30

Appresso Iasonio si congionge co'l fiume Margo, un certo al-

tro fiume, il qual esce dai monti Sariphi.	Lon.	Lat.
I cui fonti hanno gradi	103	39 0
Rhea	102	40 30
Antiochia Margiana {Prima si chiamò		
Alessandria, & poscia Seleucia }	106	40 20
Questa e situata tra due rami del fiume Margiano, app esso doue nasce esso fiume.		
Guriana	104	40 10
* Nigea {Nifea si deve leggere, Strab. la chiama Niffa }	105 15	41 10

SITO DI BATTRIANA. Cap. XI.

Tauola settima d'Asia.

{ In questa Prouincia furono anticamente mille città, & secondo, che riferisce Strabone, e fertile di tutte le cose, eccetto, che d'olio. Produce fortissimi Camelli, secondo, che testifica Solino }

LA Battriana confina uerso occidente con la Margiana per la parte descritta. Verso settentrione, & oriente con i Sogdiani, secondo la parte restate del fiume Ossio. Verso mezzo giorno dopo Aria termina con la fine, laquale e appresso Margiana, fino al fine. Il cui sito

Et con Paropanide secondo la linea tirata di quindi equalmente distante, per la uolta del monte Paropaniso, fino a i fonti del fiume Ossio, i quali contengono gradi 119 30 39 0

Discorrono per Battriana fiumi, i quali entrano nel fiume Ossio, & sono questi.

Ocho. I cui fonti hanno gradi	110	39 0
Dargamane. I cui fonti hanno gradi	116	36 40
Zariaspe. I cui fonti hanno gradi	113	39 0
Artame. I cui fonti hanno gradi	114	39 0
Dargido. I cui fonti hanno gradi	116	39 0
Questo entra nel fiume Ossio circa il sito di gradi	116	44 0

♣ DELLA GEOG. DI PTO. ♣ Lon. La.

Il resto poi cioè Artame, & Zariaspe essendosi prima mesce-
lati insieme circa al sito di gradi 113 40 0
Entrano nel Offio circa al sito di gradi 112 30 44 0
Dargomane poscia, & Ocho congiungendosi
insieme secondo il sito di gradi 109 40 10
Entrano nell'Offio circa'l sito di gradi 119 44 20
Il sito del monte Paropaniso alla fine
della parte occidentale ha gradi 111 30:39:et 119 30:39

Le parti di Battriana settentrionali le tēgono appresso il fiume
Offio i Salatari, & i Zariaspi, di cui sono uerso mezzogiorno
sotto i Salatari, i Chomari, & Pli. li chiama Comani, & Mela
Coamoni ♣ sotto cui sono i Comi, et poscia gli Acinaci, et pos-
cia i Tābici. Sotto i Zariaspi sono i Thocarī gēte grāde, sotto
ai quali habitano i Maricei, gli Scordi, gli Varni, et i Sauadij,
anchora sotto q̄sti. Sotto i Sauadij sono gli Orsiti, et Amarispi.

Citta di Battriana lung' il fiume Offio.

* Characharta	112	44	10
* Zarispa & altrimenti Charispa, Pli. & Strab. uogliono, che q̄sta & Battrā sieno una cosa medesima	115	44	0
Choana	117	42	0
Suragana	117	30	40
Pharatrua	119	39	20

Lungo gli altri fiumi sono queste.

Alicodra	107	30	43	30
Chomara & altrimenti Comana	106	30	42	30
Curiandra	109	30	42	10
Cauare	111	20	43	0
Astacana	112		42	10
* Ebusmi citta Regia	108	20	41	20
Menapia	113		41	20
Eucratidia	115		42	0
Battrā citta Regia & prima fu chiamata Zariaspe, Plinio, & Strabone la chiamano Zariaspa	116		42	0
Estobara	109	30	39	40
Maracanda & Paracāda dice Strabone	112		39	15
Maracodra	115	20	39	30

SITO

Tauola settima d'Asia.

Il Regno de i Corasini, ouero Corasmini si distēde (secōdo, che riferisce Haithone) sino al mare Caspio. La citra loro reale si chiama Corasina, Gostoro poscia uenuti al niente sono andati sotto'l dominio de i Tartari

I Sogdiani confinano uerso occidente con quella parte di Scithia, laquale e uerso Battriana, & Margiana alla banda del fiume Ossio, per la linea de i monti Ossij, sino a quella parte del fiume Iassarto, la quale ha gradi

Lon.	Lat.
110	49 0

Verso settentrione confina similmente con quella parte di Scithia, che di quindi si contiene, uerso la diuisione, che fa il fiume Iassarto, sino alla fine della sua girauolta, I cui gradi sono

120	48 30
-----	-------

Verso oriente confina con i Sacti, secondo la girauolta, che fa di quindi il fiume Iassarto, sino a i suoi fonti, i quali hanno gradi

125	43 0
-----	------

Et secondo la linea, che si cōtiene da essi fonti, sino alla fine, I cui gradi sono

125	38 30
-----	-------

Verso mezzo giorno, & parimēte uerso occidente cōfina con Battriana secondo la parte del fiume Ossio gia detta, & con i monti, che propriamente si chiamano Caucastrj, secōdo la linea, che congionge il predetto fine, & le fonti di Ossio, le quali hanno gradi

119 30	39 0
--------	------

Fra i due fiumi si distendono i mōti chiamati Sogdij, I cui cōfini hanno gradi

111.47. & 122.46.30

Da questi mōti escono fiumi, de i quali assai sono ignobili, intrando l'uno nell'altro.

L'uno de questi fa il lago, chiamato Ossiane, Il cui mezzo ha gradi

111	45 0
-----	------

Due altri uengano da esse medesime montagne, dalle quali nasce il fiume Iassarto. Chiamansi queste montagne de i Comedi.

DELLA GEOG. DI PTO.

Delli fiumi, che entrano, & si mescolano con esso fiume Iassarto. Vno si chiama Demo, i cui fonti hanno gradi Lon. Lat.
124 43 0
Il luogo poi, doue entra in esso Iassarto ha
123 47 0
L'altro si chiama Bascate, I cui fonti hanno gradi
123 43 0
Et il luogo, doue si mescola con Iassarto ha
121 47 30
Habitano la Regione lungo a i monti Ossij i Pasici, & i luoghi uerso settentrione lungo il monte Iassarte i Iatij, & i Tachori. Sotto questi sono gli Augali. Et piu auanti lungo i monti Sogdij gli Ossidrianci, i Dribatti, & i Candari. Sotto i monti poi sono i Mardieni, & lungo Ossio gli Ossiani, et i Chorasmij. Le parti piu settentrionali tengono i Dressiani, i quali congiungono insieme ambidue i fiumi. Piu di questi sono orientali lungo Iassarto gli Aniesi. Et i Cirrodei lungo Ossio, & tra'l monte Caucafo, e'l monte Imauo, e la Regione chiamata Vanda banda.

Le citta montane de i Sogdiani lungo Iassarto.

Cireschata 124 43 40

Quelle, che sono lungo Ossio

* **Ossiana** 117 10 44 40

* **Maruca** 117 15 43 10

Cholbesina 120 40 43 15

Tra queste poi, & le parti superiori del fiume sono queste.

Tribattra 112 15 45 30

Alessandria Ossiana 113 44 40

Indicomordana 115 44 40

* **Dressa citta principale & Panda secondo Plinio, & Solino, & Darafsa secondo Strabone** 120 45 0

* **Alessandria ultima** 122 41 0

Tauola settima d'Asia.

I Saci terminano uerso oriente con i Sogdiani, secondo il lato loro orientale prescritto. Furono gia chiamati Nomadi, & essendo soliti di saccheggiare, & predare i uicini, furono finalmente del tutto rouinati da i Persiani.

Verso settentrione confina con la Scithia, secondo la linea eguale distante, laquale si tira dalla uolta del fiume Iassarto fino alla fine, Il cui sito ha

Lon.	Lat.
130	49 0

Verso oriente poi confina parimente con la Scithia secondo le linee tirate di quindi per il resto del monte Ascatanca, fino al recettacolo di coloro, che per faccende uanno a Sera, appresso al monte Imauo, i cui gradi sono

140	43 0
-----	------

Imao in lingua di coloro, che l'habitano significa Neufoso, secondo, che dice Plinio nel sesto libro.

Et per il monte Imao si uolta uerso settentrione, fino alla fine, che ha gradi

145	35 0
-----	------

Verso mezzo giorno confina con esso monte Imao, secondo la linea, che congionge i prescritti.

La Regione de i Sacari e quella regione istessa de i Nomadi, tra i quali non sono città, Imperoche habitano solamente boschi, & spilunche. Tra i Sachie parimente la Regione Montana de i Comedi, la cui salita da i Sogdiani ha.

125	43 0
-----	------

Quelle parti poi, che sono lungo la ualle de i

Comedi hanno gradi

130	39 0
-----	------

Et la torre, che si chiama di pietra ha gradi

135	43 0
-----	------

I populi, che habitano lungo Iassarto sono i Carati, & i Comari, & quelli, che sono sopra tutta la Regione della montagna, si chiamano Comedi. Quelli sono lungo Ascatanca, si chiamano Massageti, & quelli che sono tra questi Grinei Scithi, & Toorni, Sotto cui appresso al monte Imao sono i Bilti.

DELLA GEOG. DI PTO.
SITO DI SCITHIA DENTRO
 al monte Imao. Cap. XIII.

Tauola settima d'Asia.

LA Scithia, laqual e dentro al monte Imauo termina uerso l'occidente con la Sarmacia Asiatica, secondo il lato p̄scritto. Er uerso settentrione confina con la terra incognita.

¶ I Persiani secondo, che testificano Plinio, et Herodoto, chiamano tutti li Scithi, Saci. Tutte queste Scithie sono state prese dal gran Cam del Chataio, Il circuito della cui citta chiamata Gambaleschia dicono essere di trenta miglia. Marc'antonio Sabellico pone il Cataio, tra Gedrosia, & l'Indo. ¶

Verso oriente confina col monte Imauo in la parte settentrionale, secondo quasi la linea, che passa dal recettacolo predetto, fino alla terra incognita.

Verso mezzo giorno, & parimente uerso oriente confina con i Saci, cō Sogdiana, & con Margiana, secondo le p̄scritte linee loro, fino alla foce del fiume Ossio, che entra nel mare Hircano, & di quindi poscia con una parte del mare Hircano, fino al fiume Rha, secondo questa descrizione.

Dopo la bocca del fiume Rha, laqual contiene gradi	Long.	Lat.
	87 30	48 50
La girauolta poi di esso in laquale e il confino di Sarmatia, & di Scithia contiene gradi	85	54 0
Bocca del fiume Rhimmo	92	48 15
Bocca del fiume Daice	94	48 15
Bocca del fiume Iassarco ¶ Silin lo chiamano li Scithi, secondo Plinio, & Solino ¶	97	48 0
Bocca del fiume Iasto	100	47 20
Bocca del fiume Politimeto	103	45 30
* Aspabota citta	102	44 0
Dopo cui e la bocca del fiume Ossio	100	43 0
I monti famosi di Scithia dentro al monte Imao piu orientali sono q̄lli che si chiamano Alani, i cui confini hanno gradi	105, 59, & 118, 59	30

Et quelli, che si chiamano Rhimmici, i cui Lon. Lat.

confini hanno gradi 90:54: et 99:57 10

Da questi monti escono il fiume Rhimno, & alcuni altri che entrano poscia nel fiume Rha, & parimente nel Daico. Et il mōte Norosso, i cui confini hāno gradi 97:53 et 106:52 30

Da questo nasce fuore il fiume Daice, et alcuni altri, che poi si mescolano co'l fiume Iassarto, & i monti chiamati Aspilii.

I cui confini hanno gradi 111:55 30 et 117:52 30

Da questo anchora escono alcuni fiumi, i quali entrano poscia nel fiume Iassarto.

Et quelli che sono chiamati monti Tapuri

i cui confini hanno gradi 120:56 et 125:49

Da questi escono similmente alcuni fiumi, i quali uanno parimente a mescolarsi con Iassarto.

Appresso questi nel fondo della regione delle fiumare sono i monti Siebi. Li cui confini hanno gra. 121:58 et 132:62

Et i monti chiamati Anarei. I cui confini 130:56 et 137:50

Dopo questi e la uolta del monte Imao uerso settentrione.

Habitano uerso settentrione tutta la Scithia, fino quasi alla terra incognita gli Scithi, che cōmunenemente si chiamano Alani, & i Suobeni, & gli Alanorfi. La parte poscia sotto loro habitano i Setiani, i Massei, & i Siebi. Et appresso al mōte Imao i Tettofaci. Appresso poi alli fonti piu orientali del fiume Rha sono i Rhobosci. Sotto i quali stanno gli Asmani. Et piu auanti i Paniardi. Sotto costoro appresso al fiume e la regione chiamata canodissa. Et sotto essa i Corassi & Citracha luogo, oue si fanno le gran mercantie delli Armeni, delli Medij, & delli Persiani. e sottoposta a i Tartari, secondo, che scriue Paulo Giouio. Dopo questi sono gli Orgasi, & piu auanti fino al mare gli Erimi, de i quali tengono la Regione uerso oriente gli Asioti, & piu auanti gli Orfi. Dopo cui sono gli Iassarti gente grande, appresso al fiume chiamato del medesimo nome, fino appresso alla uolta, che va uerso i monti Tapuri. Similmente sotto i Sitiani sono i Mologeni, & sotto questi fino a i monti Rhimmici habitano i Samniti. Sotto i monti Massei, & parimente sotto gli Alani, sono gli Zarati, & i Sasoni, & nelle parti

♣ DELLA GEOG. DI PTO. ♣

piu orientali del monti Rhimmici, habitano i Tibiaci. Dopo
 cui sotto i Zarati appresso'l monte sono i Tabieni, gli Iasti, &
 i Machetegi, sotto i quali sono i Norosbi, & i Noroffi. Et sotto
 loro gli Scithi, chiamati Cachagt, appresso ai Iassarti. Piu occi-
 dentali de i monti Aspasii, gli Scithi, chiamati Aspasii & altri-
 menti Aspifii ♣ & piu orientali gli Galatophagi. Parimente
 piu orientali, de i monti Tapuri, & de i Siebi Scithi, sono i Ta-
 purei. Sotto i monti Anarei, & Ascatance, habitano gli Scithi,
 chiamati del medesimo nome. Li Anarei sono certamente for-
 to gli Alanorsi & altrimenti Agathirsi ♣. Gli Ascatanci sono
 piu oriétali de i monti Tapuri, & habitano fino al mōte Imao.
 Tra i monti Ossij poscia, & la diuisione, laquale e appresso al-
 la bocca del fiume Iassarto, & le riuè, che sono tra li due fiumi
 tengono li Ariaci appresso Iassarto. Sotto costoro sono i Na-
 masti. Piu auanti i Sagarauci, & appresso al fiume Ossio habi-
 tano i Rhibrij, tra i quali e la citta chiamata. Lon. Lat.
 * Dauaba & Samarcanda citta nobilissima. Il cui principe
 chiamano Zagathai secōdo Pau. Giouio 104 45 0

SITO DI SCITHIA DI FVORA
 dal monte Imao. Cap. XV.

Tauola ottaua d'Asia.

♣ Hoggi terra di Mongal, parte della Tartaria grande:
LA Scithia, che e di fuore dal monte Imao confina uerso
 occidente con la Scithia interiore, & con i Saci, secondo
 tutta la uolta del monte, uerso settentrione.
 Verso settentrione confina con la terra incognita. Verso oriente
 confina con la Serica, secondo la dritta linea. I cui confini
 hanno gradi 150:63, et 160:35
Verso mezzo giorno confina con parte dell'India, che e di fuo-
 ra dal Gange secondo la linea equidistante, che congionge
 li descritti confini. In questa parte e posta quella parte de i
 monti Aussacij. I cui confini hanno
 gradi. 149:49, et 165:55

Et parte parimente dei monti chiamati

Cassij, i quali si uoltano uerso occidē
 te, i cui confini hanno gradi

Lon. Lat.
 153:41, et 162:44

Et la parte de gli Emodi occidentale. I cui
 confini hanno gradi

153:36, et 195:36

Et appresso a gli Auzacij e il fōte di Echar
 do fiume. Il cui sito ha gradi

153 52

Tengono le parti settentrionali di questa Scithia gli Abij. Et
 quelle, che sono sotto questa gli Scithi, chiamati Hippophagi.
 Apo questi e la regione chiamata Auzacite. Et sotto questa ap
 presso al prescritto recettacolo e la regione chiamata Casia.
 Sotto laquale sono li Scithi, chiamati Chati. Piu auanti e la re
 gione, chiamata Acasta. Et sotto questa, sotto i monti Emodi
 habitano gli Scithi, chiamati Chauranei.

Le citta di questa parte sono queste.

* Auzacia	144	49 20
* Ifedone Scithica	150	48 30
Chaurana	150	37 15
Sera	145	35 20

SITO DELLA SERICA. Cap. XVI.

Tauola ottaua d'Asia.

Questa regione si chiama hoggi Cambalu, & cosi pari
 mēte si chiama la citta principale del gran Cane, di quin
 di hebbeno origine i uermini, che fanno la seta

LA Serica confina uerso occidente con la Scithia, che e di
 fuore al monte Imao, secondo la linea prescritta.

Verso settentrione confina con la terra incognita, secondo il
 Paralello dell'Isola di Thile.

Similmente uerso oriente confina con la terra incognita, secon
 do la linea meridionale. I cui confini
 hanno gradi

180:63 et 180:35

Chiamano questo luogo dell'estremita della terra, tra orien
 te, & settentrione Tabino promontorio

✻ DELLA GEOG. DI PTO. ✻

Verfo mezzo giorno confina con il reftante della parte d'India, che e di fuore al fiume Gange, per la linea medefima del Paralello, fino alla fine, Il cui fito ha Lon.	Lat.	
gradi	173	35
Oltre a cio termina con i Sini per la linea, che di quindi fi tira fino alla fine prefcritta della terra incognita.		
I monti, che cingono i Seri sono quelli, che chiamano Annibi, I cui confini hanno gradi	153	60: et 171 56
Et la parte orientale delli Auzarij, I cui confini hanno gradi	165	54
Et la parte orientale de i monti Cafij, I cui confini	162:44	et 171:40
Et i monti Afmirei, le cui eftremita hanno	167:47	30 et 174:47 30
Et il monte Taguro. Il cui mezzo ha gra.	170	43
Et la parte orientale delli monti Emodij, & parimente di quelli, che fi chiamano Serici, I cui confini hanno gradi	165	36 0
Et il monte chiamato Ottorocora, I cui confini hanno gradi	169: 36	et 176:39
Trafcorrono per la maggior parte della regione Serica due fiumi, de i quali l'uno fi chiama Echarde. Di cui l'uno de i fonti e pofto appreffo a i monti Auzacij, L'altro poi, che e appreffo ai monti Afmirei ha gradi	174	47 30
Et Plinio chiama quefti due fiumi, l'uno Cambri & l'altro Pfitara, & aggongeuene un'altro per terzo, ilquale chiama egli Lanofa		
Il partimento di effo fiume, ilquale e quasi appreffo alli monti Cafij ha gradi	160	43 30
Et quella fonte, la quale e in effi monti ha gradi	161	44 15
Oltre a cio l'altro fiume, chiamato Bautifo, il cui fonte appreffo i monti Cafij ha gradi	160	43 0
Et quello, che appreffo Ottorocora	176	39 0
Il partimẽto poi appreffo a i monti Emodij	168	39 0
I fonti poi, che sono in effi monti	169	37 0

Le parti di Serica piu settentrionali sono habitate da quelle gēti che sono chiamate Antropophagi & cioe genti, che si mangano gli huomini. Sotto i quali sono le genti chiamate Annibi, le quali habitano sotto i monti chiamati del nome medesimo. Tra questi, & gli Auzacij, sono li Sizigi, sotto i quali sono i Damni, & piu sotto i Piali, fino al fiume Echardo, & sotto esso fiume gli Echardi chiamati del medesimo nome. Piu orientali delli Annibi sono i Garinei, & i Rhabbanei. Sotto cui e la regione Asmirea, situata sopra i monti chiamati del medesimo nome. Sotto questi monti fino a i monti Casij sono gli Issedoni gente grāde, & piu orientali di loro sono i Throani. Piu auanti sotto essi habitano gli Ithaguri cioe dalla parte orientale del monte chiamato del medesimo nome. Sotto gli Issedoni poi sono gli Aspacari, & sotto essi i Bati, & appresso i monti Emodij, & parimente Serici, sono australissimi gli Ottorocori & Attarocori gli chiamano Plinio, Martiano, & Solino, i quali hanno l'aere clementissimo, & longhissima uita.

Le citta, che si nomianano i Serica, sono q̄ste. Lon. Lat.

Damna	156	51 40
Piada	160	49 40
Asmirea	170	48 20
Throana	174 40	47 40
* Issedone serica	162	45 9
& Pio secondo afferma Essedone essere citta grandissima tra la gente		
Aspacea	162 30	41 40
* Drosache	167 40	42 30
Palliana	162 30	41 0
Thogara	171 20	39 40
Abragana	163 30	39 30
Dassata	174	39 40
Orosana	161	37 30
* Ottorocora	165	37 15
Solana	169	37 30
* Sera citta principale	177 15	38 36

Tauola nona d'Asia,

✠ Questa prouincia chiamano Hetia ✠.

Aria confina uerso settentrione con Margiana, & con parte di Battriana, secondo i lati loro meridionali prescritti. Verso occidente confina con Parthia, & con Carmania deserta, secondo le linee loro orientali gia diffinite. Verso mezzo giorno confina con Drangiana, secondo la linea, che comincia dal predetto fine, appresso Carmania, & poscia uoltandosi uerso settentrione, per il monte Bago, declina all'oriente, fino al fine. I cui Lon. Lat. gradi sono

Il sito della piega del monte ha gradi	111	34 0
Verso oriente confina con i Paropanifadi, secondo la linea meridionale che congiunge i confini gia esposti, per le parti occidentali del monte Paropaniso, secondo tre segni.	105	32 0
Quello, che e australe ha gradi	111	36 0
Quello, che e settentrionale ha gradi	111 30	39 0
Quello, che e orientalissimo ha gradi	119 30	39

Trascorre per la regione un fiume famoso chiamato Aria. Il cui fonte, qual esce del monte Paropanifide ha gradi

111	38	15
-----	----	----

Gli altri fonti poi, che sono appresso ai Sarphi hanno gradi

103	48	40
-----	----	----

La parte di esso fiume appresso al lago, che fa egli stesso, chiamato parimente Aria ha gradi

108 40	36	0
--------	----	---

Tengono le parti settentrionali d'Aria i Nisei, & gli Astaui, & quelle, che sono lungo Parthia, & Carmania deserta, le tengono i Masdorani. Quelle, che sono lungo Drangiana, le habitano i Casiroi, & quelle lungo i Paropanifadi, habitano i Parauti, & sotto loro gli Obari. Quelle, che sono tra mezzo tengono gli Drachami. Sotto cui sono gli Etimandri, & poscia i Borgi. Sotto cui e la Regione, che produce grandissima quantita di Scorpioni.

Le città, & le castella d'Aria sono queste.	Lon.	Lat.
Dista	102 30	38 15
Namare	105 40	38 20
Taua	109	38 45
Augara	102	38 0
* Bitassa	103 40	38 0
Sarmagana	105 20	38 10
Siphare	107 15	38 15
Rhaugara	109 30	38 10
Zamuchana	102	37 0
Ambrodace	103 30	37 45
Bogadia	104 15	37 40
Varpana	105 30	37 0
Godana	110 30	37 30
Phorana	110	37 0
Chatrischa	103	36 20
Chaurina	104 20	36 15
Orthiana	105 15	36 20
Tauciana	105 10	36 0
Astauda	107 40	36 0
Articaudna & Artacana secondo Strab.	109 20	36 10
* Alessandria in Aria	110	36 0
Charbasana	103 20	35 20
Capotana	104 30	35 30
* Aria città thoggi Heti	105	35 0
Casce	107 20	35 20
Sotira	108 40	35 10
Arcitane	109 20	35 30
Nisibe	111	35 20
Paracanece	105 30	34 20
Sariga	106 40	34 40
Darcama	111	34 40
Cotaca	107 30	33 20
Tribasina	106	33 44
Astafana	105	33 0
Zimira	102 30	33 15

DELLA GEOG. DI PTO. SITO DE I PAROPANISADI
 Cap. XVIII.

Tauola nona d'Asia.

Questi populi sono così chiamati dal monte Paropanisfo, che gli sta sopra uerso settentrione. Hoggi si chiama regione Torquastêse de i Tartari, laquale produce ogni cosa, eccetto, che olio

I Paropanisadi confinano uerso occidente con Aria, secondo il lato prescritto. Verso settentrione confina con la parte già detta di Battriana. Verso oriente confina con parte d'India secondo la linea meridionale, che si contiene dalle fonti di Ossio fiume, per i monti Caucasei, Lon. Lat. fino alla fine. I cui gradi sono

119 32 40

Verso mezzo giorno confina con Arachosia, secondo la linea, che passando per li monti Parueti cōgiunge i cōfini prescritti. Di questa Regione esce il fiume, chiamato Dargamani, ilquale trascorre poi p Battriana. Il cui sito ha gra. 116 30 36 40

Il sito de suoi fonti è stato già detto.

Et il fiume, che si mescola con Coa fiume.

I cui fonti hanno gradi

115 34 30

Le parti settentrionali di questa regione le habitano i Boliti. Le occidentali gli Aristophili. Le orientali, li Ambani, & le meridionali i Parieti, & i Parsij.

Le città, & li borghi, che sono tra' i Paropanisadi, sono queste.

Parfiana	118 30 38 45
Barzura	114 37 30
Artoarta	116 30 37 30
Baborana	118 37 20
Catifa	118 40 37 30
Niphanda	119 33 0
Draftoca	116 36 30
Gauzaca	118 30 36 15
* Naulibe	117 35 30
Parfia	113 30 35 0

✠ LIBRO VI. ✠ Lon. Ld. 183

Locharna	118	34	0
Daroacona	118	45	34 45
* Carura, & parimente Ortospana	118	35	0
Tarbacana	114	30	33 40
Bagarda	116	40	33 40
Arguda	118	45	33 10

SITO DI DRANGIANA. Cap. XIX.

Tauola nona d'Asia.

LA Drangiana confina uerso occidente, & parimente uerso settentrione con Aria, secōdo la linea esposta, che esce, per il monte Bagoo.

Verso oriente confina con Arachosia, secondo la linea meridionale, la quale dalla fine ua alli Arii, & a gli Paropanisi, fino alla fine, I cui cōfini hāno gradi 111 30 28 0

Verso mezzo giorno confina con parte di Gedrosia, secōdo la linea, che congionge i confini prescritti, per i monti Betti.

Tra scorre per la regione il fiume, che si parte dal fiume Arabio. I cui fonti hanno gradi 110 32 30

Tengono le parti, che sono uerso Aria i Darandi, & quelle, che sono uerso Arachosia i Battii. La parte poi di mezzo la tengono i Tatabeni & altrimenti Tauaceni

Queste sono le citta, & le castella, che si dicono essere di Drangiana.

* Prophthasia	110	32	20
Rhuda	106	30	31 30
Inna	109	31	30
Aricada	110	20	32 20
Asta	107	30	30 40
Xarsciara	106	20	29 15
Noftaua	108	29	40
Pharazana	110	30	0
Bige	112	29	40
* Ariaspe	108	40	28 40
Arana	112	28	15

* DELLA GEOG. DI PTO. *
SITO D'ARACHOSIA. Cap. XX.

Tauola nona d'Asia,

¶ Questa chiama Pomponio Mela Ariana. E regione molto secca dal Sole, ma fertile, come Aria. Strabone. Estende questa Prouincia Ariana per la regione lung' il mare dal fiume Indo, fino a Carman'a, di modo, che pare, che sia piu presto parte di Gedrosia. ¶

A Rachosia confina uerso occidente con Drangiana. Verso settentrione con la Regione de i Paropanifadi, secondo i lati loro prescritti.

Verso oriente confina con parte d'India, secondo la linea meridionale, mandata dal confino de i Paro Lon. Lat. panifadi, fino alla fine. I cui gradi sono 109 20 0

Verso mezzo giorno confina con la parte restante di Gedrosia, secondo la linea, che congionge per il monte Betio i prescritti confini.

Tra scorre per la regione il fiume, che si parte dal fiume Indo. I cui fonti hanno gradi 214 32 30

La partita ha gradi 112 30 31 30

La parte poi, appresso al lago, che si fa da esso, chiamato fonte Arachoto, ha gradi 115 28 40

I populi, che tengono le parti settentrionali di questa regione, si chiamano Pargieti. ¶ Diodoro siculo dice, che prima furono chiamati Arimaspi, et poscia Euergeti, cioe Benefici. ¶ Sotto costoro sono i Sidri, dopo i quali seguono i Ropluti, et Eoriti.

Le città, & le borghi d'Arachosia sono queste,

Assola	114	15	32 15
Phocle	118	15	32 10
Aricaca	113		31 10
* Alessandria	114		31 0
Rhizana	115		31 10
Arbaca	118		31 20
Sigara	113	15	30 0
Choaspa	115	15	30 10

Arachoto	118	30	20
☿ Castello delli Arachosij dice Plinio, chiamato da altri Cophen ☿			
Alfice	112	20	29
Gammace	116	20	29
Makana	118	29	20
Damma	113	28	20

SITO DI GEDROSIA. Cap. XXI.

Tauola nona d'Asia.

☿ Chiamasi hoggi regno di Guzarat.

LA Gedrosia termina uerso occidente cō la Carmania, se cōdo la linea prescitta uerso mezzo giorno fino al mare. Verso settentrione confina con Drangiana, et Arachosia, secūdo le prescritte lor linee meridionali.

Verso oriēte confina con parte d'India, lung' il fiume Indo, p la linea, che tira dal cōfino d'Aracosia, per fino al termine, che tocca il mare. I cui gradi sono

109 20 0

Verso mezzo giorno confina con parte del mare Indico, secūdo q̄sta descrizione. Dopo l' fine, che e appresso Carmania,

Bocca del fiume Arabio. 105 20 15

Fonti di esso fiume. 110 27 30

Partimento di esso fiume, uerso Drāgiana 107 40 25 0

Rhagiana citta †hoggi Giufar 106 20 0

Porto delle donne †Mudafaraba 107 20 15

Coiamba †hoggi Campauer 108 20 0

Rizana 108 40 20 15

Dopo q̄sta e il p̄detto fine, che tocca'l mare 109 20 0

Distendonsi per mezzo la Gedrosia i monti, che si chiamano

Arbiti. I cui confini hanno gradi 107:22, et 113:26 30

Da questi nascono alcuni fiumi, i quali poscia si mescolano cō

l'Indo, di cui il fonte di uno ha gradi 112 25 30

Nascono parimente da i monti, chiamati Betij, alcuni fiumi, i

quali trascorrono poscia per Gedrosia.

✠ DELLA GEOG. DI PTO. ✠

Tengono la regiõe, appresso al mare le uille delli Arbiti & Or-
biti gli chiama Diodoro ¶ & le parti lungo Carmania tengon-
no i Parfiri. Quelle poi, che sono lungo Arachofia le han-
no i Musarnet.

Il mezzo della Regione si chiama tutto Paradene, & il resto
sotto essa Parifene. Dopo la quale quella parte, che e appresso
Pindo e habitata da i Rhamni.

Le citta, & li Borghi di Gedrosia sono q̄ste.	Lon.	Lat.
* Cuni	110	27 0
Badara	113	27 0
* Musarna	115	27 30
Cottobara	118	27 30
Softra	118 30	27 45
Oscana	115	26 0
* Parfe citta principale †hoggi Ardauat altri Guzara.	106 30	23 30
Omiza	110	23 30
* Arbi citta	105 10	23 30
Le isole uicine a Gedrosia sono queste.		
Asthea	105	18 0
Codane	107 30	17 0

Fine del sexto libro.

IL LIBRO SETTIMO

DELLA GEOGRAPHIA DI CLAVDIO
Ptolemeo Alefandrino, ha queste cose.

L'Esposizione dell'ultime parti dell'Asia maggiore, secondo
le Prouincie, & le Pretture sottoscritte, cioè

India dentro dal fiume Gange.

India di fuore dal Gange.

Terra dei Sini.

Taprobana Isola.

Descrittione sommaria della Tauola del mondo.

Descrittione della sphaera Armillare, con la terra habitabile.

Descrittione della estensione.

SITO DELL'INDIA DENTRO DAL
fiume Gange. Cap. I.

Tauola decima d'Asia.



A India dentro dal fiume Gange thoggi
regno de Cambaya, cōfina uerso occiden
te con i Paropanifadi, con Arachosia, &
con Gedrosia, secondo le parti loro orien
tali prescrite.

Verso settentrione confinà co'l Monte
Imao, secondo i Sogdiani, & i Saci, che
glí sono di sopra.

Verso oriente confinà co'l fiume Gange.

¶ Il fiume Gāge non e mai māco p̄fondo di .xx. passi, et doue
e piu stretto nō e māco largo d'otto, ouero .x. miglia, ma doue
e piu ampio contiene cento stadij, di larghezza, come testifica
no Curtio, Strabone, Plinio, Pomponio Mela, & altri ¶

Verso mezzo giorno, & parimente uerso occidente confinà
con parte del mare Indico secondo questa descrittione.

AA

✠ DELLA GEOG. DI PTO. ✠

Del golfo chiamata Canticolpico.

Di Sirastene †hoggi golfo Cambayco.

	Lon.	Lat.
Cantinaustathmuo conferua di Naui, & di Soldati	109 45	20 0
Bocca occidentale del fiume Indo chiamata Sagappa,	110 20	19 50
☿ Secondo i Moderni alla bocca del fiume Indo e il Regno di Cambaia ☿		
La seconda bocca chiamata Sintho	110 40	19 50
La terza chiamata Aureo	111 20	19 50
La quarta chiamata Chariphi	111 40	19 50
La quinta chiamata Sapara	112 30	20 15
La sesta chiamata Sabalassa	113	20 15
La settima chiamata Lonibara	113 30	20 15
Bardassema citta †hoggi Guoguari	113 40	20 40
Sirastra borgo	114	19 30
Monoglossio citta di mercãtie †Baruasi	114 10	18 40
Di Larice.		
Bocca del fiume Mophide	114	18 20
Pacidara castello	113 50	17 50
Bocca del fiume Namado	112	17 45
Mareo promontorio ☿ altrimenti Maleo	111	17 30
Nel golfo Barigazeno. †golfo de Cambaya		
* Camane †hoggi Curati	112	17 0
Nufaripa	112 30	16 30
Pulipula	112 30	16 0
D'Ariaca de i Sadani		
Suppara	112 10	15 30
Bocca del fiume Gaore †hoggi Goa castello & F.	112 15	15 10
Dunga †Gandari	111 30	15 0
Bocca del fiume Binda	110 30	15 0
Similla citta mercantescã, & Promontorio		
† Cytacola	110	14 45
Balepatna †hoggi Baticala	111 30	14 20
Hippocura	111 45	14 0

Delli Pirati cioè Corsari

	Lon.	Lat.
Mandagora †Mangalor	113	14 10
Bizantio	113 40	14 40
Peninsula	114 20	14 30
Bocca del fiume Nanagune	114 30	13 50
Armagara †Gambala	115 30	14 20
Nitra città mercatesca †hoggi Cananor	115 30	14 40
Di Limirice.		
Tinde città	116	14 30
Bramagara	116 45	14 20
* Muzire città mercatesca †hoggi Caul	117	14 0
Promontorio di Calecaria	116 40	14 0
Bocca del fiume Pseudostomo	117 20	14 0
Podoperura	117 40	14 15
Semne	118	14 20
Cereura	118 40	14 20
Bacare †Banda	119 30	14 30
Bocca del fiume Bari	120	14 20
Delli Aij.		
Melcinda	120 20	14 20
* Elancoro città mercatesca †Tereore	120 40	14 0
Cottiarà città principale †Galecut ca-		
po del Regno	121	14 30
Bamala	121 20	14 0
Cōmaria promontorio †capo Comari	121 45	13 30
Nel golfo Cholchico doue i Colimbefi penici nauigano so-		
pra gli Otri. Delli Carei.		
Sofieure	122	14 30
Colchi città mercatesca †hoggi Cochín	123	15 0
† Hoggi si chiama Colchino, ouero Chuchina città Regia, †		
cui habitatori sono amici del Re di Portogallo		
Bocca del fiume Solene †Coluã	124	14 40
Nel golfo Agarico.		
Della Regione Pandiona nel golfo Agarico.		
Cori Promontorio chiamato parimen-		
te Calligox	125 40	11 20

• ♣ DELLA GEOG. DI PTO. ♣	Lon.	Lat.
Argari citta	125 15	14 20
* Saluro citta mercãtesca † Triuãgoto	125 20	15 10
Dei Bati.		
Nigama citta principale	126	16 0
Thechira	127	16 10
* Curula citta ¶ hoggi Colone cit- ra & Reame ¶	128	16 0
In quella Regione, che propriamente si chia- ma Paralia, ouero littorale.		
› Delli Soringhi.		
* Chabere citta † hoggi Cachel	128 20	15 45
Bocca del fiume Chabero	129	15 20
* Sobura citta mercantefca. † çael	130	14 30
Delli Aruari.		
Poduca citta mercantefca	130 15	14 45
Melange citta mercantefca † hoggi Ma- gapara	131	14 20
Bocca del fiume Tina	131 40	12 45
Cotte	132 20	12 30
Maliarpha citta mercantefca	133 10	12 0
› Di Mefolia.		
Bocca del fiume Mefolo	134	11 30
* Contacoffila citta mercantile ¶ Portughefi hoggi la chia- mano Cail ¶	134 30	11 30
Coddina	135	11 20
Alofigne citta mercantefca	135 40	11 10
Luogo oue montano in naue coloro che uã- no in Chriſa	136 20	11 0
Nel golfo Gangetcio.		
Palura citta	136 40	11 30
Nanigena	136 20	12 0
Caticardama ¶ hoggi Ciromandello	136 20	12 40
Canagara	136 30	13 30
Bocca del fiume manda	137	14 0
Cottobara	137 15	14 40
Sippara	137 40	15 30

✠ LIBRO VII. ✠ Lon. Ld. 187

Bocca del fiume Tinde	138 30	16 0
Mapura	139	16 30
Minnagara	140	17 15
Bocca del fiume Dosarone	141	17 40
Cocala	142	18 0
Bocca del fiume Adamante	142 40	18 7
Cofamba & Tarnafari hoggi citta reale	143 30	18 15
Bocca del fiume Gange piu occidentale chiamata Cambiso	144 30	18 15
* Palura citta hoggi Palacate	145	18 30
La seconda bocca chiamata grande	145 40	18 30
La terza bocca chiamata Cambericho	146 30	18 40
Tilogrammo citta	147	18 30
La quarta bocca chiamata Pseudostomo & cioe bocca non uera	147 40	18 30
La quinta bocca chiamata Antiboli	148 30	18 15
Monti famosi nella parte prescritta d'India.		
Monti chiamati Apocopi, nominati pene dell' Dei. I cui con- fini hanno gradi	116:23, et 124:26	
Et il monte Sardonice. In cui si ritrouano quelle pietre, che si chiamano Sardoni. Il cui mezzo ha gra.	117 30	21 0
Et Vindio monte. I cui confini hanno gradi	127:27, et 135 27	
Et il monte Bittigo. I cui confini hanno gradi	123:21, et 130 20	
Et il monte Adifathro. Il cui mezzo ha gradi	132	23 0
Et il monte Vllento. I cui confini hanno gradi	136:22, et 143 24	
Et i monti Orudij. I cui confini hanno gradi	138 18; et 133:16	
L'ordine dei fiumi, che trascorrendo dal monte Imao, entrano nel fiume Indo, sta in questo modo.		
& il fiume Indo secondo, che riferisce Plinio, e chiama- to da gli habitatori Sando		
Fonti del fiume Coa & Cophia secondo Strabone	120	37 0
Fonti del fiume Suasto	122 30	36 0
Fonti del fiume Indo	125	37 0
Fonti del fiume Bidaspe & Hidaspe lo chia- mano tutti gli altri	127 30	35 0,
	AA	iij

DELLA GEOG. DI PTO.	Lon.	Lat.
Fonti del fiume Sandabalo	129	36 0
Fonti del fiume Adrio & altrimēti Vadrio	130 30	37 0
Fonti del fiume Bibasio & Hipasio secondo Plinio, Hipanese secondo Strabone, oltre al quale non ardi di passare Alifandro	131	35 0
Fonti del fiume Zaradro	132	36 0
Partimento d'un ramo del fiume Coa, il qua- le ua alli Paropanti	121 30	33 0
Luogo, oue si meschiano Coa, et Suasto F.	122 30	31 40
Doue esso Coa si meschia con l'Indo.	124 30	31 0
Doue Bidaspō si mescola con Sandabalo	126 40	32 40
Doue Bidaspō si mescola con Adrio	126 30	31 30
Doue Zaradro si meschia con Bibasio	131	34 0
Doue Bidaspō si meschia con Zaradro	126	30 15
Doue Zaradro si meschia con l'Indo	124	30 0
Partimento dell'Indo al monte Vindio	125	29 30
Questo partimento dell'Indo e il luogo, oue entra in esso Indo il fiume, che deriuua dal monte Vindio.		
Partimento dell'Indo in Arachosia.	122 30	27 30
Fonti di esso partimento	111	25 30
Fonti dell'altro partimento	127	27 0
Ramo dell'Indo, che esce da i mōti Arbēti	117	25 0
Ramo dell'Indo alla bocca chiamata Sa- gapa	113 40	23 15
Ramo da Sagapa a Sintho	111	21 30
Ramo del Indo alla bocca Aurea	112 30	22 0
Ramo dell'Indo da Sapara a Garipho	113 30	22 20
Ramo dell'Indo da Garipho alla bocca Sabalassa	113	21 20
Ramo da Garipho alla bocca chiamata Lonibare	113 20	21 40
L'ordine de i fiumi, che entrano nel fiume Gāge sta così.		
Fonti del fiume Diamuna & Iomane se- condo Plinio	134 30	36 0
Fonti del fiume Gange	136	37 0
Fonti del fiume Sarabo	140	36 0

LIBRO VII.

Lon. Ld. 188

Due si meschia Diamuna co'l Gange	136	34	0
Due si meschia Sarabo co'l Gange	136	30	32 30
Ramo del Gange, che uiene dal monte Vindio di Soa fiume	136	20	31 30
Fonti di esso fiume	131		28 0
Ramo del fiume Gange, dal monte Vssento del fiume del medesimo nome	137		23 0
Fonti di esso ramo	142		28 0
Ramo del Gange alla bocca, chiamata Cambuso	146		22 0
Ramo da Cambuso alla bocca grande	145		20 0
Ramo dalla bocca grande alla bocca chia- mata Cambericho	145	30	19 30
Ramo dal Gange a Pseudostomo	146	30	20 0
Ramo dal Gange alla bocca chiamata Antiboli	146	30	21 0
Il sito de gli altri fiumi sta così			
Fôti del fiume Namâdo dal môte Vindio	127		26 30
Volta di esso fiume appresso Siripalla	116	30	22 0
Appresso cui si meschia co'l flu. Mophido	115		18 30
Fôti del F. Namaguna dal môte Vindio	132		26 30
Due si diuide andando ai fiumi Goari, & Binda.	114		16 0
Fonti del F. Pseudostomo dal môte Bittigo	123		21 0
Volta di esso fiume	118	30	17 15
Fonti del fiume Bari nel môte Bittigo	125	30	30 22
Fonti del F. Solene nel medesimo monte	127		20 30
Volta di esso fiume	124		18 0
Fonti del F. Chabero nel môte Adifathro	132		22 0
Fonti del F. Tina nei monti Orudij	133		17 0
Fonti del F. Mesolo nei monti medesimi	134	30	17 30
Fonti del F. Manda nei monti medesimi	136	30	16 30
Fonti del F. Tindo nel monte Vssento	137		22 0
Fonti del F. Dasarone nel môte medesimo	140		24 0
Fonti del fiume Adamante nel monte me- desimo	142		24 0

✦ DELLA GEOG. DI PTO. ✦

L'ordine delle città, & parimente delle castella, che sono in la parte di questa regione sta così.

Sotto alle fonti del fiume Coa sono i Lambati populi, & le montagne loro si distendono fino ai monti dei Comedi, & sotto le fonti del F. Suaſto habitano i Suaſteni. Sotto quelle del fiume Indo sono i Dorradi, le cui montagne poſcia soprauanzano. Sotto i fonti dei F. Bidaspe, Sandabalo, & Adrio e la regione Caspiria, Et sotto i fonti dei F. Bibaſe di Zaradro, di Diamurna & del Gange, e Cilindrina. Et sotto i Lambati, & i Suaſteni e situata la regione Gorica.

Et queste città.

	Lon.	Lat.
* Carnosa	120	34 15
Barborana ¶ Bandobene dice Strabone	120 15	23 40
Goria ¶ Goridala ſecondo Strabone	122	34 15
Nagara, & parimente Dionisiopoli	121 30	32 30
Draſtoca	120 30	32 30

Tra'l fiume Suaſto poi & l'Indo sono i Gandari populi & queste città.

Podai ¶ Peucolaite ſecondo Strabone	123	33 0
Naulibi	124 20	33 10

Tra l'Indo el Bidaspe. Lungo pero all'Indo e la regione chiamata Varſa. Et queste città.

Ithaguro	125 40	33 10
Taſſiala ¶ Taſſila ritrouo in Plinio & Strabone	125	32 15

Et lungo al Bidaspe e la regione delli Pandoui, in cui ſono queste città.

¶ La gente Pandea (ſecondo che teſtificano Plinio, & Ariano e gouernata dalle donne,

Labaca	127 30	34 15
Sagale, ouero Euthimedia	126 40	32 0
Bucephala ¶ così chiamata da Bucephalo cauallo d' Aleſſandro magno.	125 30	30 10
Iomufa	124 15	30 0

Le parti poi della regione, che ſi contengono di quindi uerſo leuante fino al monte Vindio, habitano i Caſpi

rei, tra cui sono queste citta.

Lon. Lat.

Salagisa	129	30	31	30
Astraffo	131	15	31	15
Labocla	128		33	20
Baranagra	130		33	20
Arispara	130		32	50
Amacate	128	15	32	20
Ottobalaffara	129		32	0
* Caspira	127		31	15
Paficana	128	30	31	15
Dedala	128		30	30
Ardone	126	15	30	10

Et Aorno Pietra secondo Diodoro siculo, & Auerno secondo Strabone, laquale come fortissima non hauendo possuta prendere Hercole fu poscia presa da Alessandro

Indabara	127	15	30	0
Ligamira	125	30	29	0
Chonnamagara	129		29	20
Gagasmira	126	40	27	30
* Parassa citta principale	123		26	0
Modirra, ouero delli Dei	125		27	10
Cognandaua	124		26	0

Di queste sono piu orientali anchora i Gimnosophisti, & appresso questi intorno al Gange sono piu settentrionali i Detichi tra cui sono queste citta.

Conta	133	30	34	30
Margara	135		34	0
Batana Cesarea	132	40	33	20

Et dalla parte orientale del fiume

Passala	137		34	15
Oiza	136		33	20

Sotto questi sono i Hanichi & queste citta

Perfacra	134		32	40
Sannaba	135		32	30

Et dalla parte orientale del fiume

Toana	136	30	32	0
-------	-----	----	----	---

DELLA GEOG. DI PTO. 3.

Di sotto poi e Prasiaca in laquale sono
queste citta .

	Lon.	Lat.
Sambalaca	132 15	31 50
Adisdara	136	32 30
Canagora	135	30 40
Cindia	137	30 30
Sagala	139	30 10

Et dalla parte orientale del fiume.

Aninacha	137 20	31 50
Coanca	138 40	31 30

Sotto questa poi e Sandebrata, in cui sono
queste citta .

Empelathra	130	30 0
Nadubomdagara	138 40	29 0
Tamase	133	30 20
Curaportra	130	29 0

La regione poi , che contiene la parte del Indo occidente
le si chiama comunemente Indoscithia , di cui quella
parte, che e intorno alla diuisione delle bocche si chiama
Patalene, & quella che gli e posta di sopra Abiria. Quel
la poscia che intorno alle bocche del Indo, & al Cantu
colpo si chiama Sirastume.

Le citta dell'Indoscithia rimosse dalla parte occidente
le del fiume sono queste.

Artoarta	121 30	31 15
Andrapana	124 15	30 40
Sabana	122 10	32 0
Banagara	122 15	30 20
Codrana	121 15	29 40

Et lungo a esso fiume.

Embolima	124	31 0
Pentagramma	124	30 20
Afigramma	123	29 30
Tiausa	121 40	28 50
Aristobatra	120	27 30
Azica	119 15	27 0

LIBRO VII. 3 Lon. La. 198

Pardabathra	117	25	30
Pisca	116	30	25 0
Pasipeda	114	30	24 0
Suficana	112	22	20
Boni	111	21	30
Colaca	110	30	20 40

Nell'isole fatte da esso fiume son queste citta.

* Patala	112	50	21 0
* Barbari	113	15	22 30

Dalla parte orientale del fiume sono queste citta piu remote da quello.

Xodrace	116	20	15
Sarbana	116	22	50
Ausloame	115	30	22 20
Ausnida	114	15	22 0
Orbadari	115	22	0
Theophila	114	15	21 10
Astacapa	114	40	20 15

Appresso poi al fiume sono queste citta

Panassa	122	30	39 0
Budea	121	15	28 15
Naagramma	120	27	0
Camigara	119	26	20
Binagara	118	25	20
Parabali	116	30	24 30
Sidro	114	23	30
Epitaufa	113	45	22 30
Xoana	113	30	21 30

Dalla parte orientale dell'Indoscithia sopra'l mare e la regione Larice, in la quale dalla parte occidentale del fiume Namando fra terra sono queste citta.

* Barigaza citta mercantile thoggi	113	15	17 20
------------------------------------	-----	----	-------

Cambaya cita

Dalla parte orientale del fiume medemo.

Agrinagara	118	15	22 30
Siripalla	116	30	21 30

DELLA GEOG. DI PTO. 3^a Lon.	14.
Bammogura	116 20 45
Sazzantio	115 30 20 30
Xerogere	116 20 19 50
* Ozene Regia di Tiascano †Coto bel	
Meluch	117 20 0
Minagara	115 15 19 30
Tiatura	115 50 18 50
Nafica	114 17 0
Le parti, che sono di sopra tengono i Pulnidí Agriophagi, & sopra questi sono i Catriei. Tra cui tanto dalla parte orientale, quanto occidentale del fiume sono queste città.	
‡ I Catriei chiama Diodoro Chatari, & Strabone Catriei i quali stimano la bellezza grandissimo prezzo Thoggi Idelcam	
Nigranigramma	124 28 15
Antachara	122 27 0
Sudassanna	123 26 50
Sirnifica	121 26 30
Patistama	121 25 0
Tifapatinga	123 24 10
Le parti, che sono tra'l monte Sardonico, & Bittigo, tengono i Tabasi gente grande. Et quelle, che sono sopra questi fino al monte Vindio lungo Namade dalla parte orientale del fiume tengono i Paropioti. Tra li quali sono i Rhāni, & queste città.	
Cognabanda	110 15 23 0
Ozoabi	120 30 33 40
Osta	122 30 23 30
Cosa in cui e il fiume Adamante	121 20 22 30
Intorno a Nanaguna sono i Philliti, & i Bittigi. Tra i quali lungo il fiume sono i Condali, & lungo i Bittigi, & esso monte habirano gli Ambasti, & sonoui queste città.	
Agara	129 20 25 0
Adisathra	128 30 24 30
Soara	124 20 24 0
Nigdosora	125 23 0
Anara	122 30 22 10

Tra'l Monte Bittigo, & Adifathro habitano i Sori Nomadi ¶ Regno di Narlinga dentro in India potentissimo. Et queste citta.

	Lon.	Lat.
Sangamarta	133	21 0

* Arcati regia, Sora † Narlinga regia	130	20 25
---------------------------------------	-----	-------

Verſo la parte orientale del monte Vindio habitano i Brolingi, tra i quali ſono queſte citta.

Stagabaza	133	28 30
-----------	-----	-------

Bardaote	137 30	28 30
----------	--------	-------

Le parti ſotto queſti tengono i Poruari, tra liquali ſono queſte citta.

Bridama	134 30	27 30
---------	--------	-------

Tholobana	136 20	27 0
-----------	--------	------

Maleta	133 30	25 50
--------	--------	-------

Et ſotto coſtoro fino al monte Viſſento ſono gli Adifathri, tra cui ſono queſte citta.

Maliba	140	27 30
--------	-----	-------

Aspathe	138 30	25 40
---------	--------	-------

Panaffa	137 40	24 30
---------	--------	-------

* Sageda citta principale	133	23 30
---------------------------	-----	-------

Balanripirgo	136 30	23 30
--------------	--------	-------

Di queſti ſono piu orientali fino al fiume Gauge i Mandali, tra i quali e la citta

Aſtaghura	142	25 0
-----------	-----	------

Et appreſſo eſſo fiume le citta

Sambalaca	141	29 30
-----------	-----	-------

Sigalla	142	28 0
---------	-----	------

* Palibothra Begia	143	27 0
--------------------	-----	------

Tamalite	144 30	26 30
----------	--------	-------

Oreophanta	146	24 30
------------	-----	-------

Le parti, che ſono ſotto'l Monte Bittigo tengono i Brachmani magi, fino a i Beti. Tra i quali e la citta chiamata

Brachma	128	19 0
---------	-----	------

I luoghi ſotto Adifathro fino alli Arurei tengono i Badiamei, tra liquali e la citta

Tathilla	134	18 50
----------	-----	-------

✠ DELLA GEOG. DI PTO. ✠

Quelli, che sono sott' il monte Vffentò gli tengono gli Drilleo
philliti, Le cui citta sono

	Lon.	Lat.
Sibrio	139	22 20
Opotura :	137 30	21 40
Ozoana	138 15	20 30

Sono poscia piu orientali fino al Gange i Cocconagi. Tra cui
sono queste citta.

Dofara	142 30	22 30
--------	--------	-------

Et uerso'l fiume nella parte piu occidentale

Cartinaga	146	23 0
Cartafina	145 30	21 40

Sopra i Mesoloi sono i Salaceni lungo i monti Arcurei. Tra li
quali sono queste citta.

Benagoro	140	20 15
Castra	138	19 30
Magari	137 30	18 20

Lung' il fiume Gange sono i Sabari, appresso cui e gran co-
pia di Diamanti, & sonou queste citta.

Tafopio	140 30	22 0
Caricardama	142	20 15

Tutta la regione intorno alle bocche del fiume Gange tengo-
no i Gangaridi. Tra li quali sono queste citta.

¶ Curtio, et Diodoro dicono, che Alessiandro magno non heb-
be ardire d'assaltare il re potentissimo dei Gangaridi. Ma ben
e uero, che essi insieme con Strabone gli collocano in altro di-
uerso sito, cioe tra i fonti dell' Indo, & del Gange, appresso alla
regione del re Poro gia uinto da Alessiandro, la quale era ap-
presso alle fonti del fiume Hidaspe.

* Gange citta regia

146 19 15

Nel resto della regione Ariaca fra terra, sono citta, & uille.

Dalla parte occidentale del fiume Binda lono queste.

Manippala	119 30	20 45
Sarifabe	119	20 0
Tagara	118	19 20
* Betana regia di Siroptolemo	117	18 10
Deopallia	115 40	17 30

✠ LIBRO VII. ✠ Lon. Ld. 199

Gamaliba	115	15	17	20
Omenogara	114		16	20
Tra'l fiume Binda, & Pseudoftomo				
Nagarure	120		20	15
Tabafo	122	30	20	40
Inda	123		20	50
Tripangalida	121	15	19	40
* Hippocura citta regia di Baleocuro	119	45	19	10
Subutto	120	15	19	10
Sirimalaga	119	20	18	30
Calligera	118		18	0
Modogulla	119		18	0
Petirgala	117	45	17	15
Banauafe	116		16	45

Le citta de gli huomini Pirati sono queste.

Olochera	114		15	0
* Musopalla citta principale	115	30	15	45

Di Limirice fra terra dalla parte occidentale

Di Pseudoftomo sono queste.

Narulla	117	45	15	50
Cuba	117		15	0
Pallura	117	15	14	40

Tra Pseudoftomo, e'l fiume Bario sono queste.

Pafage	124	20	21	50
Maftanura	121	30	18	40
Curellura	119		17	30
Pfinata, doue sono i Berilli	120	40	17	30
Haloe	120	40	17	0
* Carura regia di Cerobothro	119		16	20
Arembura	121		16	20
Berderi	119		15	50
Pantipoli	118		15	20
Adarima	119	30	15	20
Coreura	120		15	0

Citta fra terra delli Atj

Morunda	121	20	14	40
---------	-----	----	----	----

DELLA GEOG. DI PTO. 3

	Lon.	Lat.
Delli Carei fra terra		
Mendala	123	17 20
Selura	121 45	16 30
Tittua	122	15 40
Manditura	123	15 45
Citta fra terra delli Pandiont		
Tenura	124 45	18 40
Perincari	123 20	18 0
Corindiura	125	17 40
Tangala	123 30	16 45
* Modura regia di Pandione	125	16 0
Acura	124 45	15 20
Citta fra terra de i Bati		
Calindoca	127 40	17 30
Bata	126 30	17 0
Tallara	128	16 45
Citta fra terra di Paralia Soretana		
Caliura	129	17 40
Tenagora	132	17 0
Icura	129	16 40
Othura regia di Sornate	130	16 20
Bere	130 20	16 15
Abura	129	16 0
Carmara	130 20	15 40
Magura	130	15 15
Citta fra terra delli Aruani		
Cerauge	133	16 15
Phrurio,ouero Presidio	132	15 0
Carige	132 40	15 0
Poleura	131 30	14 40
Picendaca	131 30	14 0
Iattura	132 30	14 0
Scopolura	130 15	15 36
Icartha	133 30	13 40
* Malanga citta regia di Bassaronage	133	13 0
Candipadma	133 30	12 20

Citta

Citta fra terra dei Mesoli :

Lon. Lat.

Calliga	138	17	0
Bardamana	136	15	15
Coruncula	135	18	0
Pharitra	134	40	13 20
Pitindra citta principale	145	30	12 30

Isole, che sono uicine alla parte prescritta dell' India,

Nel golfo Canticolpo.

Barace	†hoggi el Diu	111	18	0
--------	---------------	-----	----	---

Nel lido pot fino al mare Colchico.

Milizigera		110	12	30
Hettanestia Isola		113	13	0
Tricadiba		113	30	11 0
Peperina		115	12	40
Trinestia Isola		116	20	12 0
Leuca	☽cioe Bianca☾	118	12	0
Nanigeta		122	12	0

Nel golfo Agarico .

Cori Isola		126	30	13 0
------------	--	-----	----	------

SITO DELL'INDIA DI FUORE DAL fiume Gange. Cap. II.

Tauola undecima d'Asia.

☽ Chiamano questa Regione gli habitatori Mugina, cioe dal Gange fino alla prouincia chiamata Ciamba, chiama si anchora India minore.

LA India quale e di fuore al fiume Gange termina uerso occidentale col fiume Gange. Verso settentrione confina con le parti prescritte de Scithia et di Serica.

Verso oriente confina con la Regione de i Sinari, secondo la linea meridionale, che tira dalla fine di Serica, fino al golfo chiamato Grande, et parimente con esso golfo.

Verso mezzo giorno cōfina con il mare Indico, et con quella

✠ DELLA GEOG. DI PTO. ✠

parte del Parassodio , che s' estende dall' Isola Menuthia /
da per la linea parallela, per fino a le parti, che sono opposte al
golfo Grande.

La parte adonq̄ di q̄sta Regione lūgo la riuu sta in q̄sto modo:
Nel mare Gāgetico, dopo la bocca del fiume Gāge chiamato

Antibolo	Capelli delli Dei.	Lon.	Lat.
Pentapoli		150	18 0
Bocca del fiume Catabeda		151 20	17 0
* Baracura citta mercātesca ¶ hoggi si chiama Bāgella, citta ueramēte fertilissima & regno amplissimo		152 30	16 0
Bocca del fiume Tocofanna		153	14 30

Della Regione Argentea.

Samba citta		153 30	13 45
Bocca del fiume Sado		153 30	12 30
Sada citta		154 20	11 20
* Berābōna citta mercātesca ¶ hoggi Berma		155 30	10 40
Bocca del fiume Temala		157 30	9 0
Promontorio, che segue dopo essa		157 20	8 0

Nel golfo Sabaraco.

Delli Besengiti Antropophagi			
Sabara citta	¶ hoggi Martabā	159	8 30
* Beginga citta mercantile ¶ hoggi Gica nazari		162 20	8 26
Bocca del fiume Besinga		162	9 0
Berobe citta	¶ hoggi Queda porto	162 30	6 0
Promontorio, che segue dopo essa		159	4 20

Dell' Aurea penisola ¶ hoggi Regno de malaoha.

* Tacola citta mercantescā		160 15	4 15
¶ Hoggi si chiama Malacha. E citta di mirabile grandezza, ma fu pero presa per forza da i Portughesi, come testifica l' E pistola del Re Emanuello a Leone decimo			
Promontorio dopo essa		158 40	3 40
Bocca del F. Chriosoana ¶ hoggi Hermosso		159	1 0
Sabana citta mercantescā ¶ hoggi Polepi quin		160	Australe 3

LIBRO VII.

Lon. Lat. 194

Bocca del fiume Palanda	161	Australe	2
Maleucolone Promontorio thoggi cap po Cimcapula	163	Australe	2
Bocca del fiume Attaba	164	Australe	2
Coll citta thoggi Nagogor	164,20	Egnoriale	
Perimula	163	15	2 40
Golfo Perimulico	162	30	4 15
Della Regione dei Pirati,			
Samarade	163	4	50
Pagrafa	165	4	50
Bocca del fiume Sobano	165	40	4 45
Fonti di esso fiume	162	30	13 0
Thiponobatto citta mercantesca	166	20	4 45
Acadra	167	4	50
* Zaba citta thoggi Camboia	168	20	4 45
Del golfo grande thoggi si chiama mare de la China			
Il luogo appresso al principio del Promon torio Grande			
	169	4	15
Thagora	168	6	0
* Baloga citta principale thoggi Obarella	167	30	7 0
Throana	167	8	30
Bocca del fiume Doana	167	10	0
Fonti di esso fiume	153	27	0
* Cortatha citta principale	167	12	30
Sinda citta	167	15	13 40
Pagrafa	167	30	14 30
Bocca del fiume Dorio	168	15	30
Fonti di esso fiume	163	27	0
Aganagara	169	16	40
Bocca del fiume Sero	171	30	17 20
Fonti di esso fiume	170	32	0
L'altro fonte	173	30	0
Luogo doue si congiungono insieme	171	27	0
Termine ultimo del golfo Grande uer so i Sini	173	17	10

✠ DELLA GEOG. DIPTO. ✠

I monti nominati di questa Regione sono questi.

Bepirro , i cui confini hanno gradi	148	34	et 154	26
Meandro , i cui confini hanno gradi	152	24	et 160	16
Et i monti Damasi , i cui confini hanno	162	23	et 166	33
Et la parte occidentale del monte Semanthino , il cui confino ha gradi	170	33	et 180	26
✠ Questi monti sono orientalissimi doue descriue Nicolo Venetiano essere la citta chiamata Rhata ✠				
Dal monte Bepirro nascono due fiumi , i quali entrano poscia nel fiume Gange, et i fonti di quello che e piu settentrionale hanno gradi	148	33		
Il luogo doue si congiunge co'l Gange.	140	15	30	20
I fonti dell'altro hanno gradi	152	27		
Il luogo doue si congiunge co'l Gange	144	26		
Dal monte Meandro nascono poscia quei fiumi, che seguono dopo'l Gange fino al fiume Bisinga.				
Dal monte Semanthino esce il fiume Sero da due diuerse fonti delle quali quella, che e piu occidentale ha gradi	170	30	32	0
Et quella, che e piu orientale ha gradi	173	30	30	0
Il luogo doue si cōgiungono insieme ha gradi di circa	172	27		
Da i monti Damasi trascorgono i fiumi Daona, et Dorio, et estendesi Daona, fino al monte Bepirro, et Dorio poi dal sito				
Daona esce da i monti Damasi sotto gradi	162	20		
Et dal monte Bepirro, sotto gradi	152	30	27	30
Congiungonsi poscia questi due rami insieme circa il sito di gradi	160	20	19	0
Sobano fiume poi	163	30	13	0
Et quelli, che trascorrono per l'Aurea chersoneso, si meschiano insieme, primamēte dal dorso, che sta sopra a essa Chersoneso senza nome, dal cui dorso trascorre uno p̄ essa Chersoneso, dividendo Attaba circa gradi				
	161	30	3	0

Chrioana poi circa il sito di gradi 161 1 20

El resto poi fa il fiume Palanda.

Tengono questa regione dalla parte orientale del Gange, per tutta la banda di esso i Gangani, che sono piu settentrionali, per i quali passa il fiume Sarabo.

Et sono parimente queste Citta.

Sapolo	139	35	0
Storna	138	40	34 40
Heorta	138	30	34 0
Rhappha	137	40	33 40

Sotto questi sono i Marundi, fino a i Gangaridi.

Tra i quali appresso al Gange uerso oriente sono queste Citta.

Boreta	142	20	29 0
Corigaza	143	30	27 15
Condota	145		26 30
Celidna	146	30	25 30
Aganagora	146	30	22 30
Talarga	146	40	21 40

Tra'l monte Imao, & Bepirro sono settentrionalissimi i Tareoi, & sotto essi i Corancoli, & poscia i Passali. Dopo questi sotto'l monte Meandro sono i Tiledi, i quali chiamano Basadi. Sono questi di statura corti, piegati, grossi con la fronte larga, & bianchi di colore. Sopra cirradia, doue se dice nascere il Malabathro eccellentissimo. Habitano lung'il monte Meandro i Tameri Anthropophagi. Sopra la regione Argentea, in cui dicono essere molti metalli non conati, e la regione Aurea propinqua a i Besingiti, in cui sono assaissime minere d'oro. Gli habitatori d'essa sono similmente bianchi di colore, & grossi, & breui, & piegati. Tra'l monte Bepirro, & i monti Damasi tengono le parti piu settentrionali gli Aminachi, & sotto essi gl'Indaprathi, & poscia gli Iberingi, & poscia i Dabasi, & fino al monte Meandro habitano i Nangologi. Il che significa mondo nudo. Trai monti Damasi, & il confino, che e uerso i fini, sono settentrionalissimi i Cacobi, & sotto essi i

✠ DELLA GEOG. DI PTO. ✠

Bafanari. Poſcia ſeguita la regione chiamata Calcete, dove ſono allaiffime minere di rame. Sotto la quale fino al golfo grande habitano i Cuduti, & i Barri, & dopo queſti i Sindi. Et appreſſo al fiume Daona, habitano i Daoni. Dopo coſtoro ſono le montagne congiunte con la regione delli Pirati, nelle quali ſono i Tigri, & gli Elephanti. I populi, che habitano queſta regione dei Pirati ſono huomini beſtiali, i quali habitano nelle ſpelonche ueſtiti di certe pelli ſimili a quelle del Hippopotamo, le quali reſiſtono ualentemente alle ſaette.

Le citta, & le uille, che ſi nominano fra terra, in queſta regione lung'il Gange ſono queſte, Lon. Lat,

	Lon.	Lat,
Selampura	148 30	33 0
Ganogiza	143	32 0
Caffida	146	31 30
Eldana	152	31 0
Afanamara	155	31 30
Archinara	163	31 0
Vrathene	170	31 20
Suanagura	145 30	29 30
Sagoda	155 20	29 10
Anthina	162	29 0
Salatha	165 40	28 30
Rhandamarcotta, in cui e Naado	172	28 0
Athenaguro	146 20	27 0
Maniena	147 15	24 40
* Toſale citta principale	150	23 20
Aloſanga	152	24 15
Adifaga	159 30	23 0
Cimara	170	23 15
Parifara	149	22 15
* Tugma citta principale	152 30	22 15
Ariſabio	158 30	22 30
Polinara	162 15	22 50
Pandaſſa	165	21 10
Sipiberi	170	21 15

LIBRO VII. Lon. Ld. 156

Triglyphotte citta regia, chiamato par mēte Trilingo, doue si dice, che i Galli hāno la barba, & i Corui, & i Papagalli sono biāchi fhoggi si chiama regno de Pegu 154 18 0

Lariagara 162 30 18 15

Rhingiberi 166 18 0

Agimetha 170 40 18 40

Tomara 172 18 0

Daona 165 15 40

* Mareura citta principale, chiamata parimente Malthura. 158 12 30

Lalippa 161 12 30

Bareuaora 164 12 50

Et nella aurea Penincola.

Balonca 162 4 40

Cocconagara 160 2 0

Tharra 162 Au. 1 40

Palanda 162 Au. 1 30

L'Isole, che sono uicine alla parte dell'India prescritta sono queste.

Bazacata 149 30 2 40

In questa e gran quātita di Conchilij. Gli habitatori, secondo che si dice si chiamano Agmati, et uāno continuamente nudi.

Tre Isole chiamate Sinda delli Anthropophagi. Il mezzo delle quali ha gradi 152 Australe 8 40

Di Buona Fortuna 145 15 sotto l'equatore

Cinque chiamate Barusse. Il cui mezzo ha gradi 152 40 Australe 5 20

In queste s'afferma essere anchora gli Anthropophagi.

Tre altre chiamate Sabadibe, pure habitate dalli Anthropophagi Il cui mezzo ha gradi 160 Australe 8 30

Isola di Abadio, cioe Isola dell'horzo, questa si dice essere abundantissima, & specialmente d'oro, di cui ui sono le minere.

Ha questa nella parte settentrionale nei confini uerso occidente, la citta sua principale chiamata

Argentea laquale ha gradi 167 Australe 8 30

Il cōfino poi orientale dell'isola ha gra. 169 Australe 8 9

Tre Isole dei Satiri il cui interuallo 171 Australe 2 30
 Gli habitatori di queste (secondo che s'afferma) hanno la co-
 da simile a quella, con cui se dipingono i Satiri, & dicesi, che
 in questo luogo sono anchora insieme dieci altre Isole chia-
 mate Maniole doue le nauì, che sono fabricate con chiodi
 di ferro sono ritenute (come dicono) dalla pietra calamita
 prodotta da queste Isole. Et impero i paesani fanno le lor-
 ro con chiodi di legno, & per questa cagione si dice, che le ti-
 rano in secco sopra traui di legno. Affermasi oltre a cio, che
 questi sono parimente tenute dalli Anthropophagi chiama-
 ti Manioli. Il cui mezzo ha gradi 142 Australe 2

SITO DEI SINARI. Cap. III.

Tauola undecima d'Asia.

†Hoggi la China.

I Sini si confinano uerso settentrione con la parte del Serici
 prescritta. Verso oriente, & parimente uerso mezzo gior-
 no con la terra incognita, & uerso occidente con l'India, che e
 di fuore dal Gange secondo la linea descritta fino al golfo gran-
 de, & confina parimente con esso golfo, & con le altre parti ui-
 cine chiamate Bestiali o ueramente ferine, & con la parte del
 Sini chiamati Ethiopi Ich:li'ophagi secõdo questa descrittioe.

Dopo'l confino del golfo notato lungo l'India

Bocca del fiume Aspithara	175	16	0
Fonti di esso fiume, che sono nella parte orientale del monte Semanthino	180	26	0
Bramma citta	176	40	12 30
Bocca del fiume Ambasto	177	10	0
Fonti del fiume	179	15	0
Rhabana citta	177	8	30
Bocca del fiume Seno	176	20	6 30
Notio promontorio	175	4	0
Parte interiore del golfo Ferino.	176	2	0
Promontorio dei Satiri	175	Equinotiale	

LIBRO VII. Lon. Lt. 198

Fonti di esso fiume	128	2	0
Bocana citta †Purabachata	131	1	20
Porto di Mordo	131	2	20
Abaratha citta nelli Promontoriĳ †Man- daricā.	131	3	15
Porto del Sole.	130	4	0

È Appresso Plinio ritruouo scritto Isola del Sole, chia-
mata parimente letto rosso delle Nimphe, doue in-
trandoui qual si uogli animale, subito per l'intollera-
bile uapore del caldo si muore.

Lido grande.

Procuri citta in Promontorio	131	5	40	
Rhizala porto †çiacha	130	40	6	30
Offia Promontorio	130	7	30	
Bocca del fiume Gange	129	7	20	
Fonti di esso fiume	127	7	15	
Spatana porto Capacia	119	8	0	
Nagadiba citta †Tinūa	129	8	30	
Golfo di Panto	128	30	9	30
Anubingara citta †Pacem	128	40	9	40
* Modutto citta mercantile È Hoggi Pinder porto piu fa- moso di tutta l'Isola.	128	11	20	
Bocca del fiume Phasio	127	11	20	
Fonti di esso fiume	126	8	0	
* Talacori citta mercantile	126	20	11	40

Doppo questa citta segue Borreo Promontorio

I monti nominati di questa Isola sono questi.

I monti chiamati Galibi, da i quali escono Phasio, & Gange,
& il monte chiamato Malea, onde nascono Soana, Azano, &
Baraco fiumi, & sotto questo monte fino al mare sono i Pa-
scoli de gli Elephanti.

Le parti dell'Isola piu settentrionali le tengono i Galibi,
& i Modutti. Sotto cui habitano gli Anurogrammi, & i Ha-
gabidi, & sotto gli Anurogrāmi sono i Soani. Sotto i Nagabi
di sono i Senni, et sotto questi i Sandocā di uerso occidēte, sotto

✠ DELLA GEOG. DI PTO. ✠

anticamente si chiamaua la Taprobana Isola di Samondo, ma hora si chiama Salice, chiamansi comunemente i Populi, che l'habitano Sali uestiti tutti di lunghi capelli, simili a quelli delle donne. Appresso cui nascono Riso, Mele, Gengeuo, Berilli, Hiacinti, & tutte le sorti de i Metalli d'oro, d'argemo, & di tutti gli altri. Produce parimente questa Isola Elephan-
ti, & Tigri.

Il suo Promontorio, quale habbiamo detto Lon. Lat.
essere opposto a Cori, ha gradi 126 12 30

Questo si chiama Boreo Promontorio, Haffi anchora un'altra descrizione in questo modo.

Dopo Boreo Promontorio, ilquale ha gradi	126	12 30
Galiba Promontorio	124	11 20
Margana citta	123 30	10 20
Iogana citta	123 20	8 50
Anarifmondo Promontorio	122	7 45
Bocca del fiume Soana	122 20	6 15
Fonti di esso fiume	124 30	3 0
Sindocanda citta	122	1 0
Porto di Priapide	122	3 40
Anubingara	121	2 48
Prasode golfo	121	2 0
Promontorio di Gioue	120 30	1 0
Nubartha citta	121 40	Equinottiale
Bocca del fiume Azano	123 20	Australe 1
Fonti di esso fiume	126	Settentrionale 1
Hodoca citta	123	Australe 1
Promontorio delli uccelli, chiamato Orneone	125	Australe 2 30
Dagana citta consacrata alla Luna	126	Australe 2
Corrobara citta	127 40	Australe 1 20
Citta di bacco thoggi palibã	130	Australe 1 30
Ceteo Promontorio	132 30	Australe 2 20
Bocca del fiume Baraco	131 30	Settentrionale 1

in questo modo sopra scritto. Ma hauendo noi dimostrate nel principio come si possa descriuere in Sphera la parte del mondo, che si conosce, & parimente in superficie piana, accioche la sia adouque del tutto simile, & che con equali misure corrisponda a tutte quelle cose, che si comprendono nella Sphera solida, & si conformino con cotali dichiarazioni di tutto'l mondo, ce parso ueramente necessario d'aggiungere una certa sommaria descriptione, per dimostrazione di tutte quelle cose, che uniuersalmente si sono contemplate, & pero cerchiamo di finirla con conuenienti Ragioni in questo modo.

DESCRITIONE SOMMARIA DELLA
Tauola del mondo. Cap. V.

Questo nostro mondo e stato diuiso in tre parti le quali si contengono insieme, da quelli piu antichi, i quali a cosa per cosa scrissero diligentissimamente, & lasciarono di tutte le cose i commentarij, come nell'istoria a cui noi prestiamo fede. Imperoche parte n'habbiamo ueduto, & parte n'habbiamo tolto da essi, & impero habbiamo determinato di por qui sotto la Tauola da dimostrare in che modo tutto'l mondo si possa designare, accioche non resti niente adietro a coloro che sono desiderosi d'imparare che non sia dichiarato, niente dico delle cose, che sono utili, accioche tutta questa historia sia conueneuolmente adornata, & parimente accioche s'habbi a svegliare l'acutezza delle forze naturali.

Tutta la parte della terra nostra habitabile confina uerso oriente con la terra incognita uicina ai populi orientali della grande Asia, & con i Sini, & con i Serici.

Verso mezzo giorno confina parimente con la terra incognita, che circonda il mare Indiano, & che abbraccia quella parte d'Ethiopia che e nella parte meridionale di Libia, chiamata Agisimba.

✦ DELLA GEOG. DI PTO. ✦

costoro poi fino ai Pascoli delli Elephanti sono i Bumafani, & tengono le parti uerso leuante i Tarachi, sotto cui habitano i Boccani, & i Morduli, di cui sono piu australi i Rhogandani, & i Namigiri.

Lon. Lat.

Le citta che sono nell'isola fra terra sono queste.

Anurogrammo Regia	124	10	8	40
* Maaogrammo citta principale	127		7	20
Adifamo	129		5	0
Poduce	124		3	40
Vlispada	126	20	Boreale	40
Nacaduma	128	30	Equinotiale	
Auanti alla Taprobana e una moltitudine d'i sole, le quali sono esser mille, trecento, & settanta otto. Ma i nomi di quelle che sono note sono questi.				
Vangana	120	15	11	20
Canathra	122	40	11	15
Isola delli ucelli	119		8	30
Isola delli Egidi	118		8	30
Monache	116		4	15
Ammina	117		4	15
Carco	118		Australe	40
Phelico	116	30	Australe	2 40
Erene	120		Australe	2 30
Calandadrua	121		Australe	5 30
Arana	125		Australe	4 20
Bassa	126		Australe	6 30
Balaca	129		Australe	5 30
Alaba	131		Australe	4
Gumara	133		Australe	1 40
Zaba	135		Equinotiale	
Zibala	135		Boreale	4 15
Nagadiba	135		Boreale	8 30
Sufuara	130		Boreale	11 15

La narratione, & descrizione del mondo, & parimente delle Prouincie, & delle prefetture, sia da noi adonquespiana

terza Europa. Parimente il primo di grandezza de i Mari Mediterranei e quello, che e appresso al mare Indico. Il secondo e il nostro, Il terzo l'Hircano chiamato Caspio. Oltre a cio il primo tra i Golfi nominati, & parimente il maggiore e il Gangetico. Il secondo il Persico, Il terzo quello, che si chiama grande, Il Quarto l'Arabico, Il Quinto l'Ethiopico, Il Sesto il Pontico, Il settimo l'Egeo, l'Ottavo quello della palude Meotide. Il Nono l'Adriatico, & il decimo quello di Propontide. Tra l'Isola, & le Peninsole famose. La prima e la Taprobana. La Seconda Albione delli Britannici & hoggi Inghilterra. La terza l'Chersoneso aurea. La Quarta l'Ibernia dei Britanici. La Quinta il Peloponeso. La Sesta l'Sicilia, La settima Sardegna, L'ottava Corsica. La Nona Candia, La decima Cipri.

Oltre a cio termina il fine della terra conosciuta meridionale quel Paralello, ilquale e piu australe dell'Equinottiale sedici gradi, & minuti uentisei tali, di quali e il circolo grandissimo trecento, & sessanta & Hoggi fino al capo di Buona speranza, ilquale e terra ferma d'Aphrica si numerano uentitre gradi di latitudine meridionale. Parimente e altri tanti gradi piu settentrionale dell'equinottiale quel Paralello, che si descriue per Meroe. Termina poscia il fine settentrionale quel Paralello, ilquale e piu settentrionale dell'Equinottiale parti sessantatre & che si descriue per l'Isola di Thile. Di modo, che la latitudine della terra cognita, si faccia gradi .79. & minuti .26. oueramente ottanta gradi interi. Ilche fa quasi stadij quaranta milia. Imperoche una parte, o uogliamo dire un grado, secondo, che e stato ritrouato con diligentissime misure, contiene cinquecento stadij. Ilche dimostra, che tutto l'ambito del mondo contenga cento ottanta milia stadij. Oltre di questo termina il fine orientale della terra conosciuta il meridiano descritto, per la citta principale dei Sini Populi. Ilqual meridiano e distante da quello, che si descriue per Alessandria uers'oriente sopra l'Equinottiale gradi 119 minuti 30, che contengono quasi hore otto equinottiali: l'occidentale fine poi termina quel meridiano che si descriue per l'Isola for

✚ DELLA GEOG. DI PTO. ✚

Verso occidente termina parimente con la terra incognita che contiene il golfo Ethiopico di Libia, et poscia cō l'Oceano occidentale il quale e uicino alle parti occidentalissime d'Aphrica & d'Europa.

✚ Hoggi in questi nostri tempi non habbiamo uerso occidente terra alcuna, che ne sia incognita, Imperoche le parti piu occidentali d'Aphrica bagnate dall'Oceano sono Capo bianco, & Capo uerde.

Verso settentrione confina con l'Oceano in cui sono le Isole Britanniche, & che abbraccia le parti borealissime d'Europa chiamato Oceano Deucalidonio, & Sarmatico, & confina anchora con la terra incognita, laquale e uicina alle Regioni Borealissime della grande Asia, di Sarmatia, di Scithia, & di Serica. Tra i mari, che entrano fra terra nel mondo habitabile. Il nostro ueramente con tutti i golfi suoi, cioe l'Adriatico, l'Egeo, la Propontide, Ponto anchora, & la palude Meotide entrano solamente nel mare Oceano per lo stretto chiamato Herculeo, facendo l'estremita del mare un Isthmo a similitudine di Cherfonefo. Il mare Hircano chiamato Caspio e per tutto circondato dalla terra, simile a una Isola, in quanto al Poppo di terra ferma. Similmente il mare, che e appresso al mare Indico, tutto insieme con i suoi uicini golfi tanto appresso al mare Arabico, quanto Persico, Gangetico, & quello, che priuatamente si chiama Golfo grande, per tutto e circondato dalla terra. Ilche dimostra, che di queste tre parti di terra ferma l'Asia si congiunge con l'Aphrica per quel dorso d'Arabia, che separa il nostro mare, dal mare Arabico, & parimente per la terra incognita battuta dal mare Indico, con l'Europa poi si congiunge per quella parte, laquale e tra la palude Meotide, & l'Oceano Sarmatico sopra al corso del fiume Tanai. L'Aphrica e diuisa dall'Europa solamēte dallo stretto, & pero per se stessa nõ se li congiunge, ma p mezzo dell'Asia, percioche questa si congiunge con l'una, & con l'altra, nelle parti loro orientali. Oltre a cio di tutte queste tre parti. La prima di grandezza e l'Asia, La seconda l'Aphrica, & la

DESCRIZIONE DELLA SPHERA

Armillare, cioè circolare, con la terra habitabile.
Cap. VI.

LA descrizione adonque di tutta la disposizione del modo fin qui sta cōpetentemente, Ma non sarà però se non buono l'aggiungere anchora in che modo il semispherio' apparente della terra cōpreso dalla sphaera circolare, nel quale e la nostra terra habitabile si possa descriuere i piano. Impoche molti di coloro, che hanno tentato di fare cotal dimostrazione, non l'hanno poscia saputa bene usare. Proponghisi adonque di uoler descriuere in piano la Sphaera circolare, che abbracciando parte della terra habbi così l' sito della uista, secōdo'l quale sia in dritta linea cō le parti comuni del Meridiano, che passa per i punti de i Tropici, Alqual parimente Meridiano sottoghia la lunghezza, che diuide due uolte la nostra terra habitabile & del Paralello, che descriue in terra p Siene, ilqual sega anchor egli ugualmente, la larghezza della terra, Debbōsi adonque di tal sorte hauere le ragioni delle grandezze della Sphaera circolare, & della terra, & parimēte le distanze della uista, che in quello spatio, che si contiene tra'l cerchio dell'Equinottiale, e'l cerchio del Tropico estiuo, appaia tutta la parte della terra conosciuta, hauendo costituito sopra terra il semicirculo piu australe di quel, che passa per mezzo a i segni, accioche con quello non si copra in modo alcuno la terra habitabile posta uerso Borea. Presupposte adonque tutte queste cose, i predetti meridiani faranno secondo l'asse apparēza d'una linea dritta, di modo quasi, che la uista caschi nel piano menato sopra essi. Parimente per la medesima cagione il Paralello menato per Siene dimostra forma di dritta linea. Stando adonque quella, così diritta, tutto'l resto de i circoli, che si deueranno descriuere appariranno uolcati con le concauita loro alle linee diritte, & i Meridiani a quella linea, che passa per i poli: et i paralleli, a quella, che passa per Siene, & tanto piu quelli, che sono dall'una, & da l'altra parte piu distanti, come p se e manifesto. In che modo adonque possiamo noi disegnare questa descrizione, che la

♣ DELLA GEOG. DI PTO. ♣

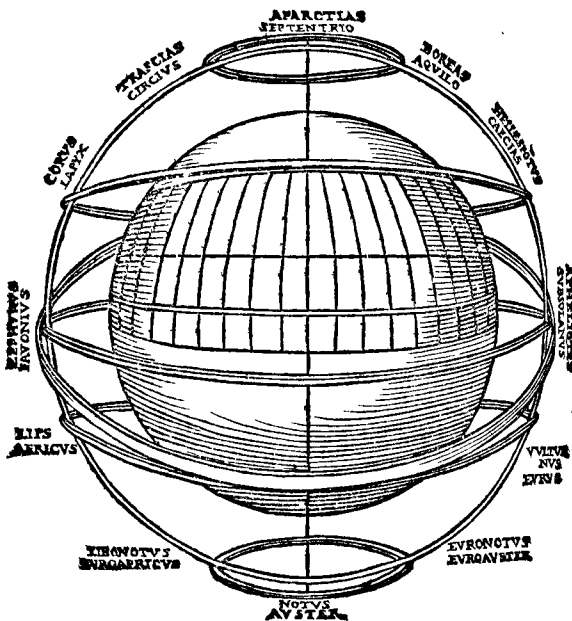
tunate, il qual meridiano e distante uerso ponente da quello di Alessandria gradi, 60. & minuti, 30. & hore quattro equinottiali, & dal semtcirculo orientalissimo e distante parti, 180. & hore dodici equinottiali. Di modo, che si raccoglie, che la lunghezza del mondo conosciuto sopra la parte dell'Equinottiale sia nouanta milia stadij, & sopra quello, che e australissimo ottanta sei milia, trecento, & quasi trenta. Sopra quello poscia, che e settentrionalissimo quaranta milia, ottocento, cinquantaquattro. Et poscia sopra quello, che passa per Rhodi, sotto cui sono fatte maggiormente diligenti misure distante dall'Equinottiale gradi trentasei, & stadi quasi settantadue milia. Sopra quello poi, che passa per Siene distante dall'Equinottiale uentitre gradi, & minuti cinquanta, & posto quasi nel mezzo di tutta la latitudine stadi ottanta due milia, trecento, & trenta sei, secondo essa proportione dei detti Paralleli con l'Equinottiale. Di modo, che la lunghezza della terra, si faccia nei climi settentrionali maggiore della larghezza, una quinquagesima parte. Ma in quelli, che passano per Rhodi una mezza, & quasi una terza parte, & in quelli, che passano per Siene altrettanto, & una sesta. Nelli australissimi altrettanto, & in quelli, che sono sotto l'Equinottiale altrettanto, & una quarta. La grandezza del maggior giorno, ouero della maggior notte del Paralello, che tra i predetti e australissimo, e di tredici hore Equinottiali, & d'altre tante in quello, che si descriue per Meroe. Nell'Equinottiale poscia e di dodici. In quello, che si descriue per Siene di tredici, & trenta minuti. In quello, che si descriue per Rhodi di. 14. & 30. minuti. Et in quello, che si descriue per Thile. 10. Di modo, che la differentia di tutta la latitudine e d'hore 9, Equinottiali.

Descrittione

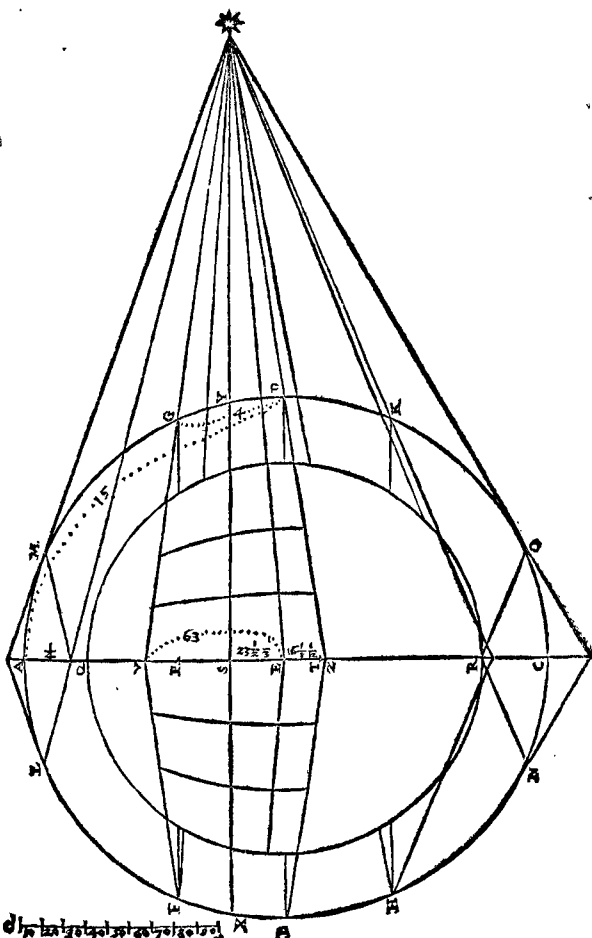
dal Paralello, che si descriue per Siene all'Equinottiale al quadrante, come quattro quasi a quindici, et della mezza di E. P. & E. A. de i medesimi quattro quasi a uinti fara una sesquiterza parte, & E. A. della linea, che esce del centro della terra Prendasi poscia E. Q. di tre parti tali, di quali e quattro E. A. & nel centro. E. & la distanza. E. Q. scriuasi nel medesimo piano il circulo, che abbraccia la Terra. Q. R. & diuidendo alcuna dritta linea, che sia uguale a E. Q. in nouanta parti uguali d'un quadrante, uguale a esso. E. P. Prendasi poscia. E. S. di parti uintitre, una mezza, & un terzo, & E. T. di sedici parti, un terzo, & una duodecima, & E. V. sessantatre delle medesime, Et conduchisi. X. S. Y. ad. Q. R. dritta cadente, cioe secondo'l paralello descritto per Siene. Sara adõque. T. il segno per cui si descriuera quel paralello, che termina il fine Australe della terra habitabile, & fara opposto a quello, che passa per Meroe. V. poi fara il segno, per cui si descriuera il paralello, che termina il fine Boreale scritto per Thile, Et prèdasi hora un punto un poco piu australe di. T. come uerbi gratia. Z. & congioghisi. Z. a. D. & allunghisi. S. Y. & Z. D. et uenghino a scontrarsi insieme appresso *. Si adonque intenderemo noi i prescritti circuli in piano per i punti de i Tropici, & de i Poli, & delli Aspetti sopra * per i subbietti. Le linee ueramente tirate da * per M, & G. & D. & K. & O. fino ad. A. C. faranno sopra essa le diuisioni, per cui si descriueranno alla uista sei parti di Paralelli, come per la parte. Z. si scriuera intorno a. D. l'Equinottiale, & le linee tirate da * per L, & F, & B. & H. & N. & congiunte appresso. A. C. faranno le diuisioni, per cui si descriueranno le portioni de i medemi Paralelli, che sono oltre alla terra. Parimente, se ne i paralelli, che si debbono descriuere in terra, prenderemo sopra. Q. R. le proprie distanze dall'Equinottiale come V, & T, & le parti, che si faranno sopra le medesime per diritte linee, congiogendosi. A. Z. sopra'l Semicirculo. Q. R. haueremo ueramente, secondo i Paralelli i siti opposti a essi, per cui si descriueranno le parti de i detti Paralelli, come G. V. F. & D. T. B. sopra cui pigliãdo il principio di quelle cose, che debbono ordinare dal

✠ DELLA GEOG. DIPTO. ✠

Sia del tutto simile a gli adombramenti uisuali, questo sotto scritto modo ne sarà ueramente commodissimo.



Sia il meridiano, che nella sfera circolare passa per i segni Equinottiali. A. B. C. D. intorno al centro. E. & al Diametro A. E. C. & intèdasi. A. secondo il Polo Boreale, & C. secondo l'Australe, & prendasi. B. F. & D. G. et B. H. et D. K. per la linea della circonferenza nelle distanze, che sono da i Tropici all'Equinottiale, & A. & L. & A. & M. & C. & H. & C. & O. dalle distanze del Polo Artico, & Antartico, & seghi il Diametro dell'Estiuo essa. A. E. appresso a P. Essendo poi necessario, che il Paraleilo, che si descrive per Siene, habbi il suo sito tra E & A. sia adonque la ragione della circonferenza, che



diagrammatical representation of a globe with a conical structure above it, showing various lines and points labeled with letters.

CC 19

¶ DELLA GEOG. DI PTO. ¶

l'una, & dall'altra parte dal Meridiano. T. V. & sopra X, S, Y, dritta nelle proprie ragioni di quei tre Paralelli, seriuere-
mo per le parti di tre simili segni de i sottoposti meridiani, come
di quelli, che diffinischino la lōgitudine, & F, X, B, & G, Y, D,

Debbesi adōque adattare la moltitudine di quelle cose, che
hanno a essere descritte in la terra alla grandezza della descrittio-
ne, Ma nel tirare de i circuli e pero da offeruare questo, cioe
che passando tutti per i detti quattro punti faccino una figura
quale, & non, che faccino figura appuntata, nelle diuisioni ap-
presso all'ultimo circulo, accioche non faccino spetie di rottu-
ra. Imperoche bisogna quiui anchora seruare nelle restanti la
debita curuatura, quantonque le linee curue, che abbracciano
il mancamento, caschino di la dall'ultimo circulo, che finisce
tutta la descrizione, Ilche si uede ueramente accadere ne i ueri
circuli. Oltre a cio e d'auuertire, che i circuli nō sieno solamen-
te linee: ma che sieno da quelle differēti per certa misura di lar-
ghezza per differente colore, E parimente anchora d'auuertir-
e, che quelle parti de i circuli, che eccedono l'ambito della ter-
ra, habbino i lor colori piu scuri, che quelle, che sono esposte
alla uista, accioche le diuisioni si faccino nelle piu prossime se-
condo l'ombreggiamenti, che caggiono ne i ueri circuli. Apo
questo e d'auuertire, ch' il zodiaco caschi sopra la terra appres-
so al semicirculo Australissimo, et per lo Tropico del uerno, et
sia poscia diuiso da essa secondo il Boreale, e'l Tropico della
state. Scriueremo poi ne i luoghi piu cōueneuoli le proprie de-
nominationi di questi, & parimente i numeri di quei circuli, che
sono in terra, i quali numeri delle distanze, & dell'hore sono
stati dichiarati nella descrizione del mōdo. Intorno poi al cir-
culo di fuore metteremo i nomi de i Venti imitando la sphaera
circulari ponendo i nomi loro appresso alli cinque uicini Pa-
ralelli, & appresso a i Poli.

LOTTAVO LIBRO

DELLA GEOGRAPHIA DI

Claudio Ptolemeo. ha tutte

queste cose.

Con che presupposito sia dibisogno di far la diuisione della nostra terra habitabile per Tauole.

Che cose s'habbino a descriuere in ciascuna Tauola.

L'espositione di tutte le descrittioni delle dieci Tauole d'Europa in cui sono trentaquattro Regioni, & cento & diciotto Citta.

Delle quattro Tauole, Dodici Regioni, & quarantadue citta d'Aphrica.

Delle dodici Tauole, & quarantaotto Regioni, & cento & nouanta citta dell'Asia grande. Di modo, che tutte le Tauole del mondo sono Ventisei, le Regioni nonaua quattro, & le citta trecento, & cinquanta.

CON CHE PRESUPPOSITO SIA

dibisogno far la diuisione della nostra terra habitabile per Tauole.

Cap. I.



Enso ueramente, che tutte le cose, che haueuano bisogno d'essere dimostrate per le narrationi di Geographia, tanto per la molto frequente diligenza di coloro, che hanno cercando caminato per le nostre Regioni conosciute, quanto per la consideratione hauuta in far la cosa piu facile, & insiememente piu propria sia stato fin hora sufficientemente dette. Adesso adonque secondo'l modo di coloro, che sono stati auanti a noi bisognara aggiungere nel disegno, come quasi sommariamente, per quai luoghi si debbi descriuere ciascuno Parallelo;

CC iij

✚ DELLA GEOG. DI PTO. ✚
 DESCRIZIONE DELLA ESTEN-
 sione, Cap. VII.

Oltre a cio la descrizione di questa estensione, che som-
 mariamente si contiene alla sphaera circolare fara in que-
 sto modo. Faccisi il disegno in piano insieme con la terra com-
 presa, ilquale habbi il suo sito, per cui l'aspetto sia dritto con
 tutte le diuisioni, cioe co'l meridiano, ilquale diuide il mondo
 dueuolte per i segni Tropici, a cui sta sotto la lunghezza della
 nostra terra habitabile, & co'l Paralello, che si descriue in ter-
 ra per Siene, ilquale diuide anchor esso la latitudine della ter-
 ra, & steno cosi le ragioni delle grandezze della Sphaera, & del-
 la terra, & parimente le distanze dell'aspetto, che tutta la par-
 te della conosciuta appaia in quello spatio, che e tra l'Equino-
 ziale, e'l Tropico estiuo, costituendosi pero sopra la terra il se-
 micirculo piu Australe per mezzo al circulo del Zodiaco, ac-
 cioche non adombri sotto di se alcuna parte della nostra terra
 habitabile, esposta al piu Boreale Emispherio. Ilperche i detti
 meridiani faccino dimostratione lungo l'asse d'una linea di-
 ritta, come se l'aspetto cadesse in piano sopra essi, & uegghisi
 per la causa medesima similmente dritto il Paralello, che pas-
 sa per Siene. Il resto poi de i circoli, che si debbono notare se-
 condo le concauita, appaino uoltati alle linee diritte. I meridia-
 ni, cioe a quella linea, che passa per i Poli, & i Paralelli a quella
 che passa per Siene, & piu de gli altri quelli, che dall'una, et dal-
 l'altra parte di quelli sono piu distanti, di modo, che il circulo
 Artico sia piu uoltato al settentrione, che il Tropico estiuo. E'l
 Tropico del Verno sia piu uoltato al mezzo giorno, che l'Equi-
 nottiale. Et il circulo Antartico piu di esso Tropico del Verno.
 Apo questa constituiscasi la parte della terra, conosciuta in tal
 modo, che da parte nissuna sia circondata dall'Oceano, se non
 nelli confini descritti, i quali son posti uerso Coro, & uerso
 Circio di Libia, & d'Europa conformandosi con l'histoire de
 i piu uecchi.

uiffioni talmente, che le piu frequenti regioni sieno sole, ouero si haueranno la Tauola loro con poche cose, secondo le maggiori distanze dei circuli. Et se quelle che non sono frequenti, & quelle, che non occupano molte cose, si comprenderanno con piu cose simili sotto una Tauola nelle minori distanze dei circuli. Non e ueramente cosa necessaria, che le Tauole sieno tassieramente misurate l'una con l'altra, ma solamente in tutte, cioe in l'una con l'altra insieme si consenti la ragione, come quando disegniamo solamente una testa, dipingiamo solamente quelle cose, che sono della testa, & quando solamente una mano, quelle cose, che sono solamente della mano, & pero non congiungiamo quelle cose, che sono del capo con la mano, se non quando sotto una figura facciamo tutto un'huomo intero. Cossi ueramente come non impedisce qualche uolta aumentare il tutto, & parimente qualche uolta diminuirlo, cossi anchora nonne potra fare impedimento, l'accrefcere, ouero diminuire per la capacita delle tauole, che si debbono mettere, alcune delle parti, quando per se stesse stanno insieme. Cossi anchora non molto s'allontana dal uero, come nel principio della compositione habbiamo predetto, se in cambio de i circuli, che diuidono, descriuiamo per le parti delle Tauole linee diritte, & parimente le linee meridiane non inarcate, ma anchora quelle ugualmente distanti, quantonque certamente i termini tanto della lunghezza, quanto della larghezza dell'uniuerso habitabile, presi secondo le distanze grandi, faccino notabili mutationi, non pero accade il medesimo in tutte le tauole, & pero secondo la proportione, del parallelo, che diuide due uolte la Tauola al circolo grande, diciamo esser necessario di fare assaissime comparationi, accioche non siamo costretti d'ineuestigare per tutta la distanza della Tauola, quello, che ricerchiamo, ma solamente quello, che si contiene dal mezzo al l'uno de gli estremi.

& parimente ciascuno meridiano, che s'habbi da notare, accioche non fusse cosa da ridere, se semplicemente tutti i luoghi, & quelli anchora, che mai non caggiono nei circoli dichiarati hauessero uicini i siti dei Paralelli, & dei meridiani scritti per essi. Ma poscia che e stata fatta una competente descrizione di tutta la nostra terra habitabile, di modo, che essendo compresa in una tauola, caggia sotto la nostra uista, e ueramente conseguente uolendo noi diuidere quella tauola generale in piu tauole, accioche tutti i luoghi cercati si possino diuidere con piu lucida misura, dichiariamo le descrizioni, che si debbono sommariamente fare. E ueramente in tutta la descrizione necessario, accioche le ragioni delle parti si conseruino tra loro, che alcune per la moltitudine de i luoghi, che ui si debbono ordinare, s'allarghino, & alcune per diletto d'essi luoghi si ristrenghino. Ilche lasciando di fare alcuni furono poscia costretti di peruertire nelle tauole assai cose, tanto dico nelle misure delle Regiont, quanto nelle figure per non si partire mai dall'istoria, come fecero coloro, che attribuirono all'Europa una grandissima parte della Tauola, tanto secondo la lunghezza, quanto secondo la larghezza per la moltitudine de i luoghi, che ui si doueuanò descriuere. All'Asia poscia lasciarono troppo spatio di lunghezza, & all'Aphrica per lo contrario troppo di larghezza. Ilche fu caggione, che trasportorno il mare Indico dopo la Taprobana isola uerso settentrione. Imperoche la Tauola gli ostaua, che non potessero andare piu auanti uerso oriente, & che non hauessero alcuna cosa tale, che potessero descriuere sopra la Scithia sottoposta al Borea. Oltre accio messero l'Oceano occidentale uerso l'oriente, per cio, che la tauola gli ostaua alla distanza meridiana, auenga che la molta grandezza della Libia, & dell'India interiore non contenesse cosa alcuna, che si potesse opporre al lido occidentale, per la moltitudine dei luoghi. Ilperche cingendo questi tali tutta la terra con l'Oceano, e stato poscia conosciuto, che cominciarono a descriuere errori, & per conseguente tirorno l'istoria alle cose impossibili. Ma noi, potremo sinceramente nel diuidere la Tauola fuggire cotale errore, se faremo le di-

trouare le certamente nissuna delle stelle erranti camini per quel segno, ouero una, o piu di quelle, & quale la sia, & cosi essendo finite tutte queste cose, parmi che sia gia da intrare in altro proposito.

Annotatione del Mustero.

Accioche non poniamo una medesima cosa due uolte, rimettiamo pero il lettore per i seguenti capitoli di questo libro alle Tauole Geographiche. Percioche i quelle habbiamo posto in cambio di titolo il tenore di ciascuna Tauola, cioe le Prouincie, i termini, le citta famose, la lunghezza maggiore de i giorni di quelle, & la distanza loro da Alessandria, Doue e da notare, che la lunghezza d'Alessandria e gradi. 60. & minuti. 30. & pero se la lunghezza di qual si uogli altra citta fara manco di questa fara distante da Alessandria uerso occidente, & se maggiore uerso oriente. La quantita della lunghezza si puo imparare scriuendo lhora alle quindici parti della differenza, cioe a ogni parte quattro minuti d'hora. Il che si puo offeruare in tutte l'altre citta della Regione. La quantita del giorno insegna poi benissimo la Tauoletta, che segue. Prendendosi adunque la lunghezza di qual si uogli citta, & ricercandosi in questa Tauoletta dimostrara subito la maggior lunghezza del giorno tanto d'hore, quanto di minuti, di modo, che se la larghezza d'alcun luogo fara cinquanta gradi, la maggior lunghezza di quel giorno fara. 16. hore, & dieci minuti.

Gradi della larghezza.

G. 5. 10. 15 20 25 30 35 40 45 50 55 60 65

Quantita del giorno maggiore

H. 12 12 12 13 13 13 14 14 15 16 17 18 22

M. 17 35 54 14 34 58 24 52 26 10 8 50 50

C. 10.

DELLA GEOG. DI PTO. 3
CHE COSE SI DEBBINO SCRIVERE
in ciascuna Tauola, Cap. II.

Restando adonque in questo presupposito diuideremo l'Europa in dieci Tauole, l'Aphrica in quattro, & l'Asia in dodici, & scriueremo auantia tutte di che Paese sia ciascuna Tauola, Quanto sia grande, Quante regioni contenga, che proportione diligentissimamente habbi il Paralello, che gli passa per mezzo al meridiano, & che confini habbi per ogni intorno, ordinando poscia per tutte le Regioni le eleuationi delle citta piu nominate comprese dalla lunghezza dei giorni di quelle, & il sito secondo la lunghezza delle distanze del meridiano, che e per Alessandria, o al oriente, o al occidente della grandezza quasi dell'hore equinottiali, & s' il Sole passa una uolta, ouer due sopra la cima del capo di coloro, che sono sotto al Zodiaco, & come sia disposto alle ritornate. Haueremouì oltre a cio aggiunto anchora, che stella fissa hauesse ciascun luogo sopra la cima pendente se nel offeruare apparisseno le latitudini all'Equinottiale, cioe se sempre passasseno per i medesimi Paralelli. Ma hauendo noi dimostrato nelle Mathematiche compositioni, che anchora la sphaera delle stelle fisse si uolge alle consequenti riuolutioni del mondo, intorno ai segni Tropici, & Equinottiali, & non intorno ai Poli equinottiali, ma intorno a quelli, che sono in mezzo al circulo, che passa per lo Zodiaco come la sphaera delle stelle erranti (cioe di ciascun pianeta) non possono le medesime stelle sempre nei luoghi medemi essere sopra la cima del luogo, ma e necessaria cosa, che alcune di quelle passino ai luoghi piu settentrionali del primi, & alcune altre ai luoghi piu australi, ne e parso pero superfluo mettere cotale descriptione, conciosia cosa, che se secondo cotale proposito constitueremo il suo sito sopra la sphaera stellata nei tempi ricercati al circulo, che passa per amendue i Poli, & la portaremo attorno tutta al lato diuiso del meridiano permanente, potremo ageuolmente considerare, che il suo segno sia distante altretanti gradi dall'Equinottiale, quanti alla medesima il Paralello del luogo ricercato, & precisamente ri-

se una uolta l'anno uiene sopra la cima della testa, cioè quando e nel Tropico della state. Oltre a ciouì se segnano undici altre Città, In le quali due uolte l'anno passa il Sole sopra la cima del capo. I nomi di queste sono Iarziha, Thamondocana, Gira, Garama, Napata, Meroe, Ptolemaide delle fiere, Adule, Dire, Mossilo, & Aromata.

Le Tauole d'Asia sono dodici. Le regioni quarantaquattro, & le Città cento, & nouanta.

La prima contiene, Ponto, Bithinia, Asia minore, Licia, Galatia, Pamphilia, Cappadocia, Cilicia, & Armenia minore.

La seconda contiene la Sarmatia Asiatica.

La Terza contiene Colchide, Iberia, Albania, & Armenia maggiore.

La Quarta contiene l'Isola di Cipri, la Soria, la Giudea, Amendune l'Arabie, cioè la sassosa, & la deserta, la Mesopotamia, & la Babilonia.

La Quinta contiene l'Assiria, la Susiana, la Persia, la Parthia, & la Carmania deserta.

La sesta contiene l'Arabia, & la Carmania felice con l'Isole, che gli sono uicine.

La settima contiene la Hircania, la Margiana, la Battriana, la Soddiana, la regione de i Saci, & la Scithia di dentro al monte Imao.

L'ottaua contiene la Scithia di fuore al monte Imao, & parimente la Serica.

La Nona contiene la Aria, i Paropanifadi, la Drangiana, la Arachosia, & la Gedrosia.

La decima contiene l'India di dentro al fiume Gange, con l'isole propinque.

La Vndecima contiene l'India di fuore dal fiume Gange, & i Sini.

La Duodecima, & ultima contiene l'Isola Taprobana, & tutte l'altre, che gli sono propinque.

☞ DELLA GEOG. DI PTO. ☞

LE Tauole d'Europa sono dieci. Le Prouincie sono trentaquattro, & le Citta cento, & diciotto. Quelle cioè, che sono segnate in luogo di titolo con la longhezza de i giorni, & con la distantia da Alessandria.

La prima Tauola d'Europa contiene le due isole Brittäniche, come di sotto nella prima Tauola d'Europa.

La seconda contiene tutta la Spagna, diuisa in tre Prouincie, cioè Betica, Lusitania, & Tarraconense, uedi di sotto.

La Terza contiene la Francia, partita in quattro Prouincie, cioè Aquitania, Luddonese, Belgica, & Narbonese.

La Quarta contiene la Germania grande, con l'Isola, che gli sono cicine.

La Quinta contiene la Rhetia, la Vindelicia, la Norica, & Puna, & l'altra Pannonia.

La Sesta contiene tutta la Italia, & l'Isola di Corsica.

La Settima contiene l'Isola di Sicilia, & di Sardegna.

L'Ottaua contiene la Sarmatia Europea, & la Taurica Cherfoneso.

La Nona contiene gli Iazigi Metanasti, la Dacia, l'una, & l'altra Misia, la Thracia, & il Cherfoneso.

La Decima contiene la Macedonia, l'Epiro, l'Achaia, il Peloponneso, l'Isola di Candia, & la Euboica.

Le Tauole dell'Aphrica sono quattro, Le Regioni dodici, & le citta quarantadue.

La prima Tauola d'Aphrica contiene amendune le Mauritanie, la Tingitana, & la Cesariense. Vedi di sotto la prima Tauola d'Aphrica.

La seconda Tauola d'Aphrica contiene l'Aphrica propria.

La Terza contiene la Cirenaica, l'Egitto, la Marmarica, & la Libia. In Tebaida si segnano due Citta, cioè Siene, & Berenice, doue'l Sole una uolta l'anno uiene sopra la cima del capo, cioè quando e nel Tropico di Cancro.

La Quarta contiene la Libia interiore, l'Ethiopia, che e sotto l'Egitto. In questa si segna la Citta Autolala, doue'l So

<p>Così adonque le Prouincie d'Aphrica sono dodici, & le Tauole quattro. Tauola prima dell'Asia grande.</p> <p>Ponto Bithinia Quella, che propriamente si chiama Asia, in cui si cōten gono Prigia, & Licia. Pamphilia, in cui e Pissidia. Galatia, in cui e Paphlagonia, & Isauria. Cappadocia Armenia minore. Cilicia.</p> <p style="text-align: right;">Seconda</p> <p>Sarmatia Asiatica.</p> <p style="text-align: right;">Terza</p> <p>Colchide Iberia. Albania Armenia maggiore</p> <p style="text-align: right;">Quarta</p> <p>Cipri Isola Soria Phenicia Giudea Palestina Arabia sassosa Arabia deserta Mesopotamia Babilonia</p> <p style="text-align: right;">Quinta</p> <p>Affiria Sufiana Media</p>	<p>Persia Parthia Carmania deserta Hircania Sesta Arabia felice Carmania Settima Margiana Battriana Soddiana Saci Populi Scithia dētro al monte Imao. Ottaua. Scithia di fuor al mōte Imao Serica Nona Aria Paropanisd populì Drangiana Arachossia Gedrossia. Decima India dentro al fiume Gāge. Vndecima. India di fuore al fiume Cāge Regione dei Sini Duodecima Taprobana Isola. Così adonque sono le Prouin cie dell'Asia quarātaotto, & le Tauole dodici. Tutte le Prouincie della no stra terra habitabile sono nouantaquattro.</p>
---	---

Queste sono le Prouincie, ouero prefetture
del mondo conosciute.

<p>Tauola prima d'Europa.</p> <p>Hibernia Isola Britannica</p> <p>Albione Isola Bretanica</p> <p style="text-align: center;">Tauola seconda</p> <p>Spagna Betica</p> <p>Spagna Lusitania</p> <p>Spagna Tarraconese.</p> <p style="text-align: center;">Terza</p> <p>Francia Aquitania</p> <p>Francia Luddonese</p> <p>Francia Belgica</p> <p>Celtogalatia Narbonese</p> <p style="text-align: center;">Quarta</p> <p>Germania grande</p> <p style="text-align: center;">Quinta</p> <p>Rhetia</p> <p>Vindelicia</p> <p>Norica</p> <p>Pannonia superiore</p> <p>Pannonia inferiore</p> <p>Illiria</p> <p>Liburnia</p> <p>Dalmatia</p> <p style="text-align: center;">Sesta</p> <p>Italia</p> <p>Corfica Isola</p> <p style="text-align: center;">Settima</p> <p>Sardegna Isola.</p> <p>Sicilia Isola</p> <p style="text-align: center;">Ottava</p> <p>Sarmatia Europea</p> <p>Taurica Peninsola.</p>	<p style="text-align: right;">Nona</p> <p>Iazigi Metanasti</p> <p>Dacia</p> <p>Misia superiore</p> <p>Misia inferiore</p> <p>Thracia</p> <p>Chersoneso</p> <p style="text-align: right;">Decima</p> <p>Macedonia</p> <p>Epiro</p> <p>Achaia</p> <p>Peloponeso</p> <p>Adonque le Prouincie d'Euro pa sono trentaquattro, & le Tauole dieci.</p> <p style="text-align: center;">Tauola prima d'Aphrica.</p> <p>Mauritania Tingitana</p> <p>Mauritania Cesariense</p> <p style="text-align: right;">Seconda</p> <p>Aphrica</p> <p>Numidia</p> <p style="text-align: right;">Terza</p> <p>Cirenaica, & parimente Pen napoli.</p> <p>Marmarica</p> <p>Libia</p> <p>Egitto</p> <p>Thebaida</p> <p style="text-align: right;">Quarta</p> <p>Libia interiore</p> <p>Ethiopia sotto l'Egitto</p> <p>Ethiopia piu Australe di tutte queste.</p>
--	---

Agathodemone Aleffandrino, Mechanico dissegno tutto'l mondo da gli otto libri di Geographia di Claudio Ptolemeo.

Nüero et ordine dei Paralellí.			Eleuationi Polari dei Paralellí			Arco diurno nel giorno piu lù.			Arco diurno in hore			Eleuationi polari del Paralellí			Arco diurno del piu lùgo giorno in gradi, & minuti			Arco diurno in hore minuti e secondi			Distinzione di paralellí delle hore di Ptolemeo.		
G	M	S.	G	M	S.	G	M	S.	G	M	S.	G	M	S.	H	M	S.	H	M	S.	H	M	S.
1	4	10	183	40		12	14	40	4	15	183	46	12	15	4	12	15						
2	8	25	187	28		12	29	52	8	30	187	32	12	30	8	12	30						
3	12	30	191	12		12	44	48	12	35	191	18	12	45	12	12	45						
4	16	25	194	56		12	59	44	16	30	195	0	13	0	0	13	0						
5	20	15	198	44		13	14	56	20	20	198	48	13	15	12	13	15						
6	23	50	202	30		13	30	0	23	55	202	35	13	30	20	13	30						
7	27	10	206	12		13	44	48	27	15	206	18	13	45	12	13	45						
8	30	20	209	58		13	59	52	30	25	210	4	14	0	16	14	0						
9	33	15	213	38		14	14	32	33	20	213	46	14	15	4	14	15						
10	36	0	217	26		14	29	44	36	5	217	32	14	30	8	14	30						
11	38	35	221	14		14	44	56	38	40	221	20	14	45	20	14	45						
12	40	55	224	56		14	59	44	40	0	225	10	15	0	40	15	0						
13	43	0	228	40		15	14	40	43	5	228	48	15	15	12	15	15						
14	45	0	232	26		15	29	44	45	5	232	36	15	30	24	15	30						
15	48	30	239	52		15	59	28	48	35	240	2	16	0	8	16	0						
16	51	30	247	24		16	29	36	51	35	247	38	16	30	32	16	30						
17	54	0	254	54		16	59	36	54	5	255	10	17	0	40	17	0						
18	56	10	262	26		17	29	44	56	15	262	44	17	30	56	17	30						
19	58	0	269	58		17	59	52	58	5	270	20	18	1	20	18	0						
20	60	55	285	10		19	0	40	61	0	285	40	19	2	40	18	0						
21	62	55	299	32		19	58	8	63	0	300	14	20	0	56	20	0						

La maggiore declinatione del Sole, 23. 50. Al tempo di Ptolemeo.

DD

Tutte le genti, che stanno sotto al Zodiaco, eccetto, che nella sphaera circolare hanno il Sole sopra la cima della testa discendendo da Borea all'Austro, & parimente ascendendo, & ad alcuni di questi passa sopra la cima della testa una uolta l'anno, & ad alcuni altri due. Sono ueramente tutti coloro, che habitano sott'il Zodiaco dall'occidente all'oriente Ethiopi, neri di colore, & piu di tutti gli altri quelli, che habitano sott'il circolo Equinotiale. Quelli poi, che habitano fuor della linea perpendicolare del Zodiaco, sono di colore piu rimmesso, & s'inclinano piu al bianco, secondo la ragione della distanza, fino ai Sarmati Hiperborei, la medesima ragione e del Zodiaco dall'una, & dall'altra parte dell'Equinotiale, tanto uerso Borea, quanto uerso l'Austro, fino all'uno, & all'altro Polo.

Aggionta.

E da sapere, che quando noi diciamo il Paralello suo scritto per mezzo ha quella ragione al meridiano (come in la prima Tauola d'Europa) che. 11. a. 20. si parla delle parti della Tauola Parallelogramma. In che modo stia la parte della lunghezza a quella della larghezza. Imperoche ciascuna parte del Paralello per mezzo di esso e parte di lunghezza, hauendola ragione al meridiano, ouero a una parte della larghezza, che. 11. a. 20, & cosi nel medesimo modo ne gli altri Paralelli ciascuna parte della lunghezza si conferisce a ciascuna parte della larghezza. Non tutta la lunghezza della Tauola a tutta la sua larghezza. Di qui uiene, che in alcune Tauole la lunghezza contiene piu, che la larghezza, & in alcune altre, piu la larghezza, che la lunghezza. Questo habbiamo uoluto notare, accioche sopra cio non lasciamo da inuestigare cosa alcuna, pero diremo, che G. 11. de larghezza sono G. 20 de lunghezza nel mezzo della Tauola.

Agatho

Modo di ritrouare la distanza di due luoghi, che sieno
solamente differenti in lunghezza.

Secondo documento.

Volendo adonque sapere la distāza di cotali due luoghi, considera la larghezza loro, laquale se non passara . 18. gradi, cioe che nō mai si discosti piu largamēte dall'Equottiale, potrai cō il medesimo modo, che di sopra operasti nella differenza delle larghezze opare anchor qui, cō le differēze delle lūghezze, Im poche moltiplicando p. 15. p. 12. & p. 60. ritrouarai tutte q̄lle spetie delle miglia, ma se la larghezza di questi luoghi passara i detti. 18. gradi, fara bisogno di cōuertire la differēza delle lunghezze de i medesimi luoghi, cauata, sottrahendo la minore dalla maggiore, ne i gradi dell'Equottiale, p uolere cosi la ragione de i Paralelli, che uagano dall'Equottiale, Il pche ho statuito d'adattare i q̄sto luogo la rauola seq̄nte intitolata delle cōuersioni de i gradi delle lūghezze, ne i gradi dell'Equinottiale. Laqual rauola per piu breuita ho uoluta segnare con q̄sto carattere. A. & cosi spetie uolte nominarla . Venēdo adonq̄ alla cosa, cōuertirai la differēza delle lunghezze, conosciuta p la p̄detta uia, ne i gradi dell'Equottiale in q̄sto modo. Cercarai la larghezza cōmuna ad amendui i luoghi nella prima linea di questa rauola. A. uerso la parte sinistra, et scriuerai di fuore i minuti dell'Equottiale appar̄ti sotto a i suoi tituli, pigliando anchora i secōdi, che seguono essi minuti, cioe tāti, che faccino un integro minuto, se tu conoscerai essere di qualche monēto, oueramēte se il lor numero fara poco, li potrai lassare andare, cioe se fara piu, o manco d'un mezzo minuto, ouero di due terzi. &c. Hauuti adōque q̄sti moltiplicarai p i medesimi la differēza delle lūghezze hauta di sopra, et partisce il p̄dotto p. 60. & uscirāno i gradi cercati dell'Equottiale, i q̄li se moltiplicarai p. 15. 12. ouero p. 60. farai miglia cōmune tedesche, Sueuiche, ouero Italiane, come e stato detto nei comēti supiori, ma accioche tutte q̄ste cose sieno piu chiare, porremo q̄sto esemplo. Sieno adonq̄ due luoghi A. et. B. sotto la larghezza di 50. gr. & A, habb di lūghezza 30. gr. et B, 39. gr. et 15. miuti.

DELLA GEOG. DI PTO. 4
Modo di misurare Arithmeticamente la distan-
za delle Regioni delle citta, ouero di qual
si uogli altro luogo.

Documento primo.

Conosciuta, che si sia la lunghezza, & la larghezza d'amen-
duni i luoghi, per le Tauole di Ptolemeo, auuertisce se sieno
discordanti in lunghezza solamente, o solamente in larghezza,
ouero nell'una, o nell'altra insieme. Imperoche e necessario, che
sieno differenti in uno di questi modi. Si adonque farāno solamen-
te differenti in larghezza, cioe se uno di loro fara piu aquilonare
dell'altro, & nientedimeno sieno collocati sotto un meridiano co-
noscerai la distanza in questo modo. Sottrahēdo la minor larghez-
za loro dalla maggiore, ritrouarai, che il residuo fara la differenza
laquale se tu moltiplicarai per quindici, farai miglia Tedesche cō-
muni, & se per dodici, farai miglia Sueuiche, Ma se tu uorrai fare
miglia Italiane, le farai, moltiplicando per. 60. Ma se con i gradi
della detta differenza della larghezza, saranno alcuni minuti, bifo-
gna partirli per quattro, & cosi uscira il numero delle miglia Te-
desche da aggongerli alle prime, Fatto questo fara facil cosa a
numerare le miglia Sueuiche, & Italiane, hauendo rispetto a que-
ste. Essendo adōque queste cose facili, parmi essere cosa superflua
di mettere per esemplo calcolo alcuno.

¶ La lunghezza e la distanza, che e dal círculo meridiano all'oc-
cidente, cioe dall'isole fortunate poste nell'Oceano occidentale,
doue Ptolemeo pose il principio della lunghezza del mondo ter-
reno, come nel celeste, gli Astrologi cominciano a numerare, se-
condo la lunghezza dal principio d'Ariete. La larghezza poi, e la
distanza, che e dall'Equinottiale, fino al punto, che e sopra la
cima del capo, laquale e sempre uguale alla eleuatione
del Polo sopra l'Orizzonte, Ilche ti potrai facil-
mente imaginare, se in cambio del pun-
to, che sta sopra la cima del capo, tu
porrai il Polo, ouero l'E-
quinottiale.

delle congiunte insieme, laqual meta chiamo in questo luogo larghezza mezzana, ouero media, con l'aiuto della quale ricauarai dalla Tauola. A. i minuti dell'Equinottiale nel modo medesimo, come operasti di sopra con la commune larghezza d'amendune i luoghi, & conuertirai la differenza delle lunghezze laqual s'impara nel modo sopradetto moltiplicando per le medesime nei gradi dell'Equinottiale, come gia quiui imparasti. Ricercarai poscia dalla Tauola. B. il numero quadrato di questi gradi, & similmente ricauarai dalla medesima il numero quadrato delle differenze delle lunghezze, & cercarai poscia dalla medesima Tauola la radice quadrata della summa dei due numeri quadrati, secondo la dottrina, poco auanti posta, & cosi moltiplicando poi questa radice per. 15. per. 12. & per. 60. hauerai quello, che tu cerchi, & per farti piu cauto ti do questo effempio. Sieno adōque due luoghi, cioe A. & B. & A. habbi. 20. gradi di lunghezza, & di larghezza gradi. 55. B poi habbi di lunghezza. 10. gradi, & di larghezza 43. & cosi fara la differenza della lunghezza. 10. gradi, & 12. della larghezza. Congiungo insieme amendue le larghezze di questi due luoghi, & raccolgo gradi. 98. la cui meta e gradi. 49. cioe mezza la larghezza, laquale cerco nella prima linea uerso la parte sinistra della Tauola. A. sotto'l titolo dei gradi delle larghezze, & al dirimpetto di questa scriuo di fuore sotto i debiti titoli. 39. minuti dell'Equinottiale, che uengono all'incontro, lasciando andare per esser di poco momento 22 secondi, che ui concorrono. Meno poi moltiplicando i medesimi minuti in. 10. gradi della differenza della lunghezza, & cosi si producono minuti. 390. i quali parto per. 60. & cosi escono. 6. gradi, & minuti. 30. dell'Equinottiale, & ritrouo esse il numero loro quadrato in la Tauola. B. quasi gradi. 42. Parimente anchora ricauo dalla medesima Tauola il numero quadrato gradi. 144. Congiungo poscia insieme questi due numeri quadrati, & cosi raccolgo quasi. 186. La cui radice quadrata ritrouo essere gradi. 13. i quali moltiplico per. 15. & cosi ritrouo. 195. miglia Tedesche communi, ouero, che li moltiplico per. 12. & trouone delle Sueuiche, 156. et finalmēte

dell'Italiane. 780. moltiplicando per. 60. Tutte queste regole sono uere, ogni uolta, che non si ritrouano rotti con i gradi delle lunghezze, ouero delle larghezze. Ma se insieme con essi ui saranno, quanti si uogliono minuti, fara dibifogno d'ufare tutte queste cautele, che seguitano. Quando adonque nell'una, & nell'altra differenza hauerai le somme dei minuti uguali, come. 20. 30. ouero piu, Cerca nella Tauola. B. il numero quadrato dell'una, & dell'altra delle medefime, & raccoglie ambeduni questi numeri quadrati tutti in una somma, & per il contrario cerca nella medefima Tauola la radice quadrata, la quale partirai per quattro, & cosi ritrouarai le miglia, che si doueranno aggiungere alle prime, & hauerai il tuo desiderio appresso al uero. Imperoche cosi non potrai errare, oltre alla terza parte d'un grado, & questo s'intende, quando con i gradi delle lunghezze, si ritrouaranno. 10. ouero. 11. ouero quanti si uogliono minuti, & che con i gradi delle larghezze nissun minuto si ritroui, & cosi anchora per il contrario. Ma se piu per curiosita, che per utilita tu uorrai inuestigare tutti i minuti, farai in questo modo. Risolue i gradi della differenza delle lunghezze, in minuti, & aggiungeui i minuti, che u'erano appresso, & mette insieme tutta la somma, & serbarai il numero quadrato, che di quindi ricauarai. Parimente farai con i gradi, & minuti della differenza delle larghezze, cioe andarai inuestigando il numero quadrato loro. Fatto questo, congionge insieme i due numeri dei quadrati, & quello, che ti succedera di raccolta, partilo poscia per. 60. & cosi ti nasceranno i minuti, i quali se un'altra uolta partirai per. 60. te ne risultera il numero dei gradi, i quali per la moltiplicatione della differenza delle lunghezze si producono in quella lunghezza, la cui radice risoluera poscia dirittamente il proposito, che se ne ricerca. Ma perche qualche uolta il numero quadrato, ouero la somma la cui radice, ouero per il contrario, qualche uolta la radice, il cui numero quadrato debbiamo cercare, non si ritroua espresso nella Tauola, mi e parso necessaria cosa di douer qui assignare la regola, & il modo, che in tal cosa si conuiene. Quando adonque tu uorrai cercare la radice, & che tu non ritroua;

rai in la Tauola il tuo numero determinato, prende quiui la radice d'un numero minore, prossimo pero a quello, che tu cerchi, & scrui di fuore la differenza laterale dei due numeri, dei quali l'uno e manco del tuo proposito, & l'altro e maggiore di esso, & serba da parte. Sottrahe dipoi il tuo numero dal propinquo maggiore, & conferisce l'auanzo alla differenza laterale, che serbasti di sopra, & secondo, che fara la proportione di questo a quella aggiunge i minuti alla radice ritrouata, & hauerai la radice, che tu desideri, & accioche meglio tu capisca la cosa. Eccoti qui l'esempio. Siemi adonque proposto il numero, la cui radice cerco inuestigare. 1333. & non ritrouandolo in la Tauola prendo. 36. radice del prossimo minore numero quiui apparente, cioe. 1296. La differenza del quale, & del propinquo maggiore, cioe. 73. scrui di fuore, & serbo da parte, & poscia cauo il numero mio determinato dal propinquo maggiore, & conferisco il restante, cioe. 36. alla differenza laterale serbata di sopra, ilquale essendo quasi doppio a quella, aggiugo alla radice ritrouata prima la meta d'un grado intero, cioe. 30. minuti, & cosi raccolgo gradi. 36. et minuti. 30. come fu il primo proposito.

Oltre a cio, se te piacera d'ampliare questa Tauola, essendo necessario lo farai facilmente, aggiungendo sempre due all'ultima differenza laterale, & cosi la differenza laterale immediate uerra a seguire, laquale se si aggiungera al numero quadrato immediate precedente farai sicuramente il numero, che douera giustamente ottenere il luogo seguente, & cosi potrai ampliare la Tauola predetta, secondo, che ti parra, & piacerea in infinito.

DD iij

✦ DELLA GEOG. DI PTO. ✦
 Tauola delle conuerfioni dei Gradi, che fono fuore
 dell'Equinottiale, in nei gradi dell'Equinottiale.

Gradi di larghezza	Minuti dell'Equat.	Secondi	A		
1	59	59		27	53 30 Paralello 7
2	59	58		28	52 59 min. 40
3	59	55		29	52 29
4	59	51	Paralello 1	30	51 58 Paralello 8
5	59	46	min. 15	31	51 26 min. 20
6	59	40		32	50 53
7	59	34		33	50 19 Paralello 9
8	59	25	Paralello 2	34	49 45 min. 20
9	59	16	min. 15	35	49 9
10	59	5		36	48 32 Paralello 10
11	58	54		37	47 55
12	58	41	Paralello 3	38	47 17 Paralello 11
13	58	28	min. 30	39	46 39 min. 35
14	58	13		40	45 58 Paralello 12
15	57	57		41	45 17 min. 55
16	57	41	Paralello 4	42	44 35
17	57	23	min. 25	43	43 53 Paralello 13
18	57	4		44	43 10 min. 5
19	56	44		45	42 25 Paralello 14
20	56	23	Paralello 5	46	41 41
21	56	1	min. 15	47	40 56
22	55	38		48	40 9 Paralello 15
23	55	14	Paralello 6	49	39 22 min. 30
24	54	49	min. 50	50	38 34
25	54	23		51	37 46 Paralello 16
26	53	56		52	36 56 min. 30

53	36	7		72	18	32
54	35	16	Paralello 17	73	17	33
55	34	25		74	16	32
56	33	33	Paralello 18	75	15	32
57	32	41		76	14	31
58	31	48	Paralello 19	77	13	30
59	30	54		78	12	38
60	30	0		79	11	27
61	29	5	Paralello 20	80	10	29
62	28	10		81	9	23
63	27	15	Paralello 21	82	8	16
64	26	19		83	7	19
65	25	21		84	6	16
66	24	24		85	5	17
67	23	27		86	4	11
68	22	29		87	3	8
69	21	30		88	2	6
70	20	31		89	1	3
71	19	33		90	0	0

B

Tauola per schifare le fatiche del cauare le radice fuore

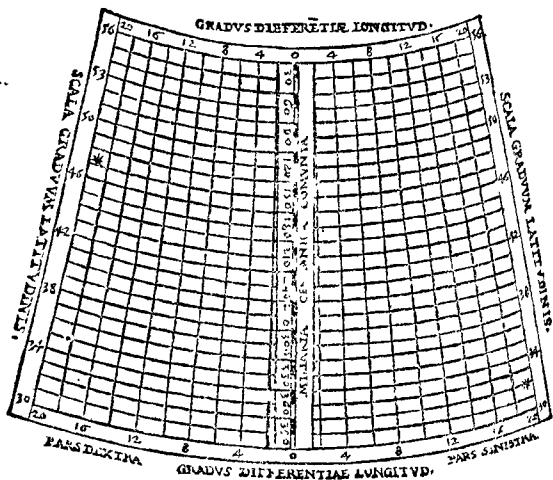
Radice	Numero quadrato	Differè.	Radice	Numero quadrato	Differè.	Radice	Numero quadrato	Differè.
1	4	5	35	1225	71	68	4624	137
2	9	7	36	1296	73	69	4761	139
3	16	9	37	1369	75	70	4900	141
4	25	11	38	1444	77	71	5041	143
5	36	13	39	1521	79	72	5184	145
6	49	15	40	1600	81	73	5329	147
7	64	17	41	1681	83	74	5476	149
8	81	19	42	1764	85	75	5625	151
9	100	21	43	1849	87	76	5776	153
10	121	23	44	1936	89	77	5929	155
11	144	25	45	2025	91	78	6084	157
12	169	27	46	2116	93	79	6241	159
13	196	29	47	2209	95	80	6400	161
14	225	31	48	2304	97	81	6561	163
15	256	33	49	2401	99	82	6724	165
16	289	35	50	2500	101	83	6889	167
17	324	37	51	2601	103	84	7056	169
18	361	39	52	2704	105	85	7225	171
19	400	41	52	2809	107	86	7396	173
20	441	43	54	3916	109	87	7569	175
21	484	45	55	3025	111	88	7744	177
22	529	47	56	3136	113	89	7921	179
23	576	49	57	3249	115	90	8100	181
24	625	51	58	3364	117	91	8281	183
25	676	53	59	3481	119	92	8464	185
26	729	55	60	3600	121	93	8649	187
27	784	57	61	3721	123	94	8836	189
28	841	59	62	3844	125	95	9025	191
29	900	61	63	3969	127	96	9216	193
30	961	63	64	4096	129	97	9409	195
31	1024	65	65	4225	131	98	9604	197
32	1089	67	66	4356	133	99	9801	199
33	1156	69	67	4489	135	100	10000	201

Modo di misurare Geometricamente la distanza di due luoghi in qual si uogli modo differenti.

Cerca da Ptolomeo la lunghezza, & la larghezza de i due luoghi, de i quali desideri di sapere la distanza. Mette poscia da parte la larghezza d'amenduni i prederi luoghi. Ma sottragge poi la minor lunghezza dalla maggiore, & diuide quel, che ti resta in due parti equali. Fatto questo intra con la larghezza d'un luogo, & con la mezza parte di quel, che ti resto della sottrattione nella destia parte dell'istrumento designato qua di sotto, & quiui doue fara il commune concorso loro faragli un segno a tua imaginatione. Così parimente farai con l'altra larghezza, & con l'altra meta, del restante della sottrattione nella sinistra parte dell'istrumento, et similmente osseruarai il punto oue concorreranno insieme. Trouati adonque che hauerai questi due punti, metterai il compasso, ouero le feste dell'un punto, all'altro, & applicarai quello spatio alla scala delle miglia, & costrouarai la distanza delle miglia Tedesche. Ma se due luoghi faranno l'un dall'altro così distanti, che tu non possa ritrouare in esso istrumento la meta del restante della sottrattione della lunghezza, toglie la mezza parte di quella meta, cioè la quarta parte di tutto il restante della lunghezza, & serbala da banda. Poscia sottrahe la minore larghezza dalla maggiore, & aggiunge la quarta parte del restante alla minore larghezza, & di nuouo sottrahe dalla maggiore larghezza. Fatto questo farai con la quarta parte del restante della lunghezza, & con le due rettificate della larghezza, come facesti prima, quando con la meta del restante della lunghezza, & con tutte le intere latitudini, ti fu comandato, che intrasse nell'istrumento. Ma nota, che le miglia, che riuoltranno da questa operatione, si debbono duplicare. Il perche eccotene l'esempio. Desidero io di sapere la distanza, che e da Basilea in Hierusalem, & ritrouo, che la longitudine di Basilea ha, 28. gradi, & minuti, 0, & la larghezza ha gradi. 47. & minuti. 10. Ritrouo poscia, che la lunghezza di Hierusalem ha gradi. 66, & minuti, 0, & la larghezza gradi. 31. & mi-

✠ DELLA GEOG. DI PTO. ✠

nuti.40. Sottrata adonque la minor lunghezza dalla maggiore, trouo, che nel restante e differenza di. 38. gradi, la cui meta, cioe. 19. gradi, cerco con la larghezza di Hierusalem, di gradi 31. & minuti.40. nella destra parte dell'istrumento, & quiui faccio un punto. Poscia cerco l'altra meta del restante con la larghezza di Basilea di gradi.47. minuti. 10. nella sinistra parte dell'istrumento, & quiui faccio l'altro punto. Metto poscia le feste dall'un punto all'altro, & applico poscia con le feste la distanza alla Scala delle miglia, & cosi ritrouo, che da Basilea a Hierusalem sono circa a. 500. miglia Tedesche.



REGISTRO.

A B C D E F G H I K L M N O P Q

R S T V X Y Z A A B B C C D D

1 2 3 4 5 6 7 8 9 10 11 12 13 14 15 16 17

18 19 20 21 22 23 24 25 26 27 28 29 30 31

32 33 34 35 36 37 38 39 40 41 42 43 44

45 46 47 48 49 50 51 52 53 54 55

56 57 58 59 60 Tutti sono quaderni.

Et la Tauola per se e manifesta.



In Venetia, ad Instantia di messer Giouābattista Pedrezano
libraro al segno della Torre a pie del ponte di Rialto.
Stampato per Nicolo Bascarini nel Anno del
Signore, 1547, del mese di Ottobre.







•

•

TAVOLA DE LE REGIONI, GENTI,

Citta, Monti, Fiumi, Isole, Selue e solletudini memorabili, e d'ogni cosa notabile compresa nella Geografia di Ptolemeo, con i nomi si antichi come moderni, ne la quale la lettera, A. posta dopo i numeri significa la prima facciata, & B. la seconda.



A

crea.	85.a	Abos monte.	149.b
Abacena.	84.b	Abram F.	41.a
Abacena	65.b	Abrieta.	88.b
Abadio.	196.a	Abricatui.	59.b
Abaratha citta.	198.a	Abroco.	118.a
Abarbina.	175.a	Abrostole.	134.b
Abathuba.	118.a	Abruzesi.	75.b
Abdara.	46.b	Abucei.	170.b
Abdelgiris.	151.a	Abudiaco.	68.b
Abdera.	93.a	Abula.	55.a
Abedeui.	42.b	Abura.	192.b
Abea.	102.b	Abuni.	147.a
Abella.	80.a	Abunce.	127.a
Abellino.	80.a	Acabe.	115.b
Abgazari.	146.a	Acaba fonte.	112.a
Abida.	155.a	Acabe monte.	117.a
Abido.	132.a	Acadra.	194.a
Abila.	155.a	Acadri.	197.a
Abia.	166.a	Acama promont.	151.b
Abij.	180.a	Acane.	126.b
Abiluno.	67.b	Acantho.	95.b
Abinna.	166.b	Acanthina isola.	128.b
Abista.	110.a	Acarnani.	98.b
Abisama citta.	169.b	Acarnanone.	98.b
Abistro.	80.b	Adcataca.	197.a
Ablata.	141.a	Acathe citta.	120.b
Abliana.	248.b	Acathi.	120.b

T A V O L A

Acatone.	120. b	Acquico.	71. a
Accetani.	56. b	Acraba.	159. b
Acci. Accusioro Co-		Acrath.	106. b
lonia.	59. a	Acrephnia.	100. b
Acedo.	76. b	Acrite Promont.	102. b
Achaia.	95. a	Acria.	102. b
Achami.	124. b	Acriphia.	100. b
Achatana.	165. a	Acrita Promontorio.	130. b
Achea uilla.	145. b	Acuensij.	109. a
Achei.	146. b	Acuminico Legione.	71. a
Achelata.	142. b	Acura.	192. b
Acheloo.	100. a	Adacha.	155. b
Achemeni.	112. a	Adada.	155. b
Achilleo.	145. a	Adana.	144. b
Achiti.	171. a	Adari citta.	170. b
Achola.	111. a	Adarima.	192. a
Achrona.	171. a	Adatthra.	143. b
Acilio.	84. a	Addea.	158. b
Acilifene.	150. b	Adeba.	55. b
Acinaci.	176. b	Adedi borgo.	169. a
Acinipo.	48. a	Adeinum.	55. b
Acis.	101. b	Adena.	144. b
Acinonia.	90. a	Adendum.	107. b
Acinonia.	134. b	Adeffo.	134. b
Acola.	163. b	Adiabra.	148. b
Acone.	153. a	Addime.	108. a
Acopende.	138. b	Adirmachiti.	117. b
Acoraba.	154. b	Adirmachiti.	117. a
Acori.	121. a	Adifaga.	195. b
Acqua.	131. a	Adifathra.	190. b
Acque calde.	45. a	Adisdara.	189. b
Acque calde.	52. a	Adifathromonte.	187. a
Acque calde colonia.	109. b	Adifamo.	198. b
Acque delli Cuacerni.	53. a	Adlutano F.	64. b
Acque lee.	53. a	Adopiffo.	141. a
Acque quintiane.	52. a	Adraper.	138. a

T A V O L A

Adraffa.	175.a	Agdami.	172.a
Adra.	148.a	Agen.	58.b
Adrama:	155.b	Agimethas	196.a
Adramittio.	132.a	Aginfa.	148.a
Adroda Ifola.	155.b	Agmatia.	196.a
Adra.	72.b	Agoriti.	146.b
Adrabi Campi.	66.a	Agmanispheborgo.	169.b
Adra.	155.a	Agra.	166.a
Adriatico mare.	71.b	Agraga.	85.a
Adria.	71.b	Agria citta.	174.a
Adrone.	157.b	Agramont.	56.b
Adrumeto citta.	113.b	Agragantino.	84.a
Adrumento colonia.	112.a	Agrizama.	138.a
Adula monte.	60.b	Agrilio.	131.b
Adulas.	60.b	Agrinagara.	190.a
Adulas.	60.b	Agubeni.	160.a
Aduli.	126.b	Agunto.	69.a
Africoroni.	124.a	Agurio.	84.b
Affum.	126.b	Agusta.	61.a
Agedico.	59.b	Agusta deli Veffoni.	61.a
Aganagora.	195.a	Agusta.	68.b
Aganzaua.	164.b	Agustabriga.	49.b
Aganagara.	194.a	Agusta de li Tauri	
Agāgini.	124.b	ni.	77.a
Agamana.	158.b	Agusta pretoria colo	
Agara.	190.b	nia.	77.a
Agarico golfo.	193.a	Agusta.	58.b
Agaua.	115.b	Agusta.	144.b
Agarico golfo.	186.a	Agusta delli Triueri.	60.a
Agaro promont.	86.b	Agusta de li Barteni.	77.a
Agatha.	63.b	Agusta delli Raunci.	61.b
Agathodemone F.	119.a	Agustomana.	60.a
Agathodemone F.	119.a	Agustobona.	60.a
Agathirio.	83.b	Agustonemeto.	58.b
Agathirfi.	87.a	Aguffi.	113.b
Agatopoli.	62.b	Aiace monte.	117.a

T A V O L A

Aiaro.	81.b	Albazete.	55.a
Aij.	186.a	Albiana.	82.a
Aix.	63.b	Albinimio.	74.a
Alabanda.	134.a	Albio F.	64.a
Alabastreno monte.	118.a	Albira.	160.a
Alabei.	171.a	Albistauerasi.	144.b
Alada.	96.a	Albocella.	53.a
Alagon.	54.b	Albocefii.	89.b
Alale.	155.b	Albufereta.	46.b
Alamatha.	155.b	Alby.	63.b
Alambatera promont.	174.a	Alcahorra.	47.a
Alambra.	54.b	Alcanniz.	54.b
Alamo.	148.b	Alcala uieia	52.b
Alandaith uilla.	226.a	Alcantar.	49.b
Alani.	179.a	Alcanzer de consuegra.	54.b
Alanobo.	46.b	Alcaraz.	56.b
Alanorfi.	179.a	Alcazer.	49.a
Alapeni.	171.a	Alchalinci.	124.b
Alata.	160.b	Albona.	76.b
Allata.	160.b	Alchria.	97.b
Alani. 65.a	Alisso.	Alcipo.	98.b
Alato castello regal.	44.a	Alcolo.	110.a
Alauna.	44.a	Alcudia.	106.b
Alauni.	69.a	Aldea luenga.	49.b
Alauni.	87.a	Aleria F.	81.b
Alauona.	56.a	Aleppo citta.	154.a
Alba.	56.a	Alesa.	83.b
Albagusta.	63.b	Alessandreta.	152.b
Alba Pompeia.	77.b	Alessandria.	174.b
Albana.	172.a	Alessandria Ossiana.	177.b
Albana citta:	148.a	Alessandria ultima.	177.b
Albania.	95.a	Aletar	72.b
Albani.	96.b	Aleta.	84.b
Albano monte.	69.b	Alete.	83.b
Albanopoli.	56.b	Alexio.	71.a
Albafequia.	145.b	Alfabucello.	79.a

T A V O L A

Algier.	130.b	Alfadamo monte.	153.b
Alginno.	76.b	Allio.	74.b
Aliachmone F.	96.a	Altramura.	104.b
Alhama.	47.a	Altare d'Amor pmōt.	126.a
Aliarto.	100.b	Altare di Palla stola.	128.b
Alibaca.	115.b	Altari di Neptuno.	110.b
Alibe Colonia.	106.b	Altari Flauij.	67.a
Alicadra.	165.a	Altari Sabei.	163.b
Alicante.	51.a	Alternia.	54.b
Alicarnasso.	133.a	Altha.	161.a
Alicodra.	176.b	Altino.	76.b
Alicur.	85.a	Alto bosco.	132.b
Alidda.	133.b	Aluane.	159.b
Alinda.	134.a	Alumeoti.	171.a
Alinza.	161.a	Aluca.	82.a
Alisdaca.	165.a	Aluo.	76.b
Aliso.	66.a	Alnodī.	159.a
Alista citta.	81.b	Aluona.	71.b
Allipha.	80.a	Alidem.	169.a
Allobrogi.	63.a	Amazoni.	146.b
Almacharama.	172.b	Amaci.	52.b
Almagro.	54.b	Amadoca.	87.b
Almedara.	49.a	Amacate.	189.a
Almedeflo.	93.a	Aman.	144.b
Almena.	113.b	Amano monte.	139.b
Almia.	147.a	Amantia.	96.b
Almopori.	96.b	Amantia.	95.a
Alocie.	67.b	Amanini.	70.b
Alo.	118.a	Amar castello.	74.b
Alontio.	83.b	Amara.	172.a
Aloer.	172.b	Amariaci.	164.a
Alone.	51.a	Amarintha.	101.a
Aloro.	96.b	Amarispi.	176.b
Alofanga.	195.b	Amaseia.	141.a
Alofigne citta.	186.b	Amasusa.	175.a
Alphéo F.	102.b	Amalua.	141.a

T A V O L A

Amasia.	66.b	Ampelo promont.	95.b
Amaso F.	65.a	Ampelusia.	106.a
Amatre.	131.a	Amphassitide.	95.a
Amatho.	151.b	Amphiego promōtorio.	99.a
Amathusia.	151.b	Amphilocri.	98.b
Amathusia.	152.a	Amphimali golfo.	105.a
Amba citta.	169.a	Amphipoli.	96.b
Ambasti.	197.a	Amphusa.	100.b
Amberga.	67.a	Amphroditopolite pro-	
Ambriani.	60.b	uincia.	120.b
Ambitici.	69.a	Ampfali citta.	145.b
Ambisua.	53.b	Amprestom.	41.a
Ambisfontij.	69.a	Ampulesia.	106.a
Amblada.	138.b	Amsaga F.	108.b
Ambracia.	98.b	Amurnio.	50.a
Ambridani.	69.a	Antiochia.	139.a
Ambrodace.	182.a	Anabio.	56.b
Ambrodace.	168.a	Anabo.	67.b
Ambruti.	77.a	Anagombri.	118.a
Ameria.	79.a	Analibla.	142.b
Aminachi.	195.a	Anara.	190.b
Amit.	159.a	Anario.	150.b
Amiterno.	79.a	Anariti.	170.a
Amizone.	134.a	Anaro.	237.b
Ammina.	198.b	Anarismondo pmont.	197.b
Ammas.	137.a	Anarti.	89.b
Ammea.	159.a	Anartophrati.	87.a
Ammea.	160.a	Anatili.	61.b
Ammedara.	112.b	Anaunio.	77.a
Amodoci.	87.a	Ancale.	171.a
Amonda.	114.a	Anchiala.	93.a
Amsaga F.	107.b	Ancona.	75.b
Amone.	114.a	Anconitani.	133.a
Amorio.	134.b	Ancira citta.	138.a
Ampella ultima.	104.b	Ancrina.	85.a
Ampelo estrema.	135.b	Andano castello.	115.b

T A V O L A

Andaluzia.	46. a	Angino.	58. b
Andaristo.	97. a	Angira di Phrigia.	134. b
Andautonio.	70. a	Angiri.	120. b
Andelo.	56. a	Angistene.	151. a
Anderedo.	58. b	Angolo.	70. a
Anderido.	58. b	Angriuarij.	65. b
Andecrio.	72. b	Angula.	131. a
Andernopoli.	94. a	Angustia.	89. b
Andes.	59. b	Aniana.	158. b
Andianti.	70. b	Aniesi.	177. b
Andriaca.	165. b	Angath.	125. a
Andicani.	59. b	Aninacha.	189. b
Andilla.	55. b	Aniriti.	117. b
Andiuar.	55. a	Anitha.	158. a
Andomatuno.	61. b	Annibi.	181. a
Andraca.	141. b	Annobori monti.	66. a
Andrapana.	185. b	Anobi monti.	65. a
Andri.	101. b	Anobi.	65. a
Andriace.	146. a	Anonio.	77. a
Androcitra.	101. a	Ansidela.	79. b
Androne citta.	119. b	Anifamo.	79. b
Andropolite puincia.	119. b	Antachara.	150. b
Androne citta.	119. b	Antacia.	161. a
Androsia.	138. a	Antandro.	132. a
Andros.	42. a	Antarado.	154. b
Andropolite puincia.	119. a	Anteuria.	53. b
Anduentio.	67. b	Antedone.	156. a
Anduiar.	47. b	Anteopolite puincia.	121. b
Anemurio.	144. a	Anthedone.	100. a
Anga.	166. a	Anthina.	195. b
Angadia.	43. b	Anthirrio promōtorio.	99. b
Angaucani.	107. a	Antiboli bocca.	187. a
Angeborgo.	170. a	Antibolo.	193. b
Angedicosens.	59. b	Anticirra.	99. b
Angermund.	66. a	Antigona Psaphara.	97. a
Angiers.	59. b	Antigonia.	98. b

T A V O L A

Antilibano monte.	153.b	Apathei.	171.a
Antimilo.	101.a	Apaturgo.	145.a
Antinoa.	121.a	Apelbusa ifola.	239.b
Antini.	41.b	Apenelte.	75.b
Antio.	74.b	Aphadana.	159.b
Antiochia di Pisidia.	138.b	Aphphadama.	158.b
Antiochetta.	144.a	Aphrica.	110.b
Antiochia.	142.a	Aphrodisio colonia.	110.b
Antiochia.	155.a	Aphrodisio promont.	51.a
Antipatra.	156.b	Aphroditopolite prouiti-	
Antiphilo.	119.a	cia.	120.b
Antiphra uilla.	116.b	Aphroditopoli citta.	120.b
Antipoli.	63.a	Aphrodite.	121.a
Antipirgo.	216.a	Aphrodixia.	134.a
Antiffa.	135.b	Api	116.b
Antitauro monte.	140 b	Apira.	136.a
Antiuesteo promontorio.	43 a	Apoeopi monti.	187.a
Antomalaso fortezza.	114. b	Apocopa.	126.b
Antraca.	53.a	Apoline.	93.a
Antropophagi.	129.a	Apolini.	95.a
Antuuerpia.	61.a	Apollonia di Migdonia.	97.a
Anubingara.	197.b	Apollonia.	133.b
Anuchtha.	166.b	Apollonia.	115.a
Anuerfa.	80.a	Aponte cotto F.	83.b
Anurogrammo Regia.	198.b	Apotomiti.	117.b
Anurogrammi.	198.a	Apotomoti	117.b
Anubingara citta.	198.a	Appa.	172.a
Anzeta.	151.a	Appha.	168.a
Aorli.	87.a	Apphana Ifola.	173.a
Apei.	128.a	Apphara.	109.a
Apamene.	154.b	Apiri.	128.a
Apamia.	168.a	Aprio.	94.a
Apamia	159.a	Apia Colonia.	94.a
Apamia cibote.	135.a	Aprofito.	125.b
Apania.	130.b	Apollonia.	95.a
Apari.	112.b	Apulo.	89.b

T A V O L A

Aqua pendente.	78.a	Aradottā.	49.ā
Aque caldes.	52.a	Araciana.	168.a
Aque festie colonia.	63.b	Arrado	160.b
Aque calde.	113.a	Arande.	49.ā
Aque morte.	62. b	Arane.	142.b
Aque agusta.	58.a	Aranga monte.	123.b
Aque Lestrane.	83.a	Araphit.	160.b
Aque Napolitane.	83.a	Arras.	60.b
Aque Hissitane.	83.a	Araffio ultimo.	102.ā
Aquila.	79.a	Araffa.	136.b
Aquileia.	76.b	Arafaffa.	143.ā
Aquilonia.	80.a	Araffe F.	149.b
Aquino	79.b	araffio F.	149.ā
Aquitania.	57.b	arari.	62.b
Aquisgrana.	61.b	aratha.	175.b
Arabianiti.	171.a	aratho.	173.ā
Arabi.	118.a	arauena.	143.b
Arabia prouincia.	120.a	arauiforo.	63.ā
Arabia felice.	162.ā	arauifci.	70.b
Arabia citta mercanti.		arauzona.	72.b
le.	169.b	arbaca.	183.b
Atabriga.	49.a	arbela.	163.ā
Arba.	73.a	arbenga.	74.ā
Aracca.	166.a	arbi.	73.ā
Arace.	153.b	arbi citta.	184.b
Arach.	157.b	arbigauno.	74.ā
Arachoto.	184.ā	arbo.	127.ā
Aracia.	167.b	arbuy.	167.ā
Aracintho.	100.a	arbuu.	167.ā
Aracofia.	162.ā	arca.	155.ā
Arachtho.	100.a	arcadia.	103 b
Araduca.	52. b	arcani.	140.b
Aradriphe.	165.b	arcano.	137.ā
Aramana.	171.a	arcati.	191.ā
Arana.	198.b	arcebadara.	89.b
Arcipelago.	98.a	arcello F.	41.b

T A V O L A

arcesina ifola.	135. b	argaraudaca.	165. b
archalla.	141. b	argari citta.	186. b
archelai.	156. b	argelia.	66. b
archidana.	55. a	argenton.	63. a
archile.	115. b	argentuaria.	61. b
archinara.	195. b	argeno promontorio.	132. b
arcilace.	47. a	argenomesco.	93. b
arcilaci.	55. a	argentorato.	61. b
arcipelago.	93. a	argeo monte.	140. b
arcitane.	182. a	argentea.	196. a
arcos.	54. b	argenteola.	52. a
arcon.	94. b	argentina.	61. b
arcos.	47. b	argento Promont.	84. b
arcobriga.	49. a	argeno Promontorio.	135. a
arcobriga.	94. b	argentea regione.	193. b
ardane promontorio.	116. a	argia.	103. a
ardauat.	184. b	argidana.	90. a
ardea.	75. b	argiruto.	71. b
ardea.	167. a	argo.	103. b
ardistama.	138. a	arglas.	41. b
ardone.	189. a	argoda.	88. b
ardotio.	72. a	argo Amphilocho.	98. b
ardouil.	165. a	arguda.	183. a
are.	173. a	arguedas.	96. a
aredate.	69. a	ari.	76. b
arelato Colonia.	63. b	aria.	162. a
arembura.	192. a	ariaca.	175. b
arende.	136. b	ariathira.	241. b
arene d'Hercole.	115. a	ariaspe.	183. a
arene di Hercole.	115. a	ariallo.	139. a
aretufa.	95. a	aricaca.	183. b
areuaci.	54. a	aricada.	183. a
arezzo.	78. a	arichi.	146. b
arga borgo.	169. a	aricomij.	63. a
argadia.	42. b	ariere.	79. a
argadina.	175. b	arimara.	154. a

TAVOLA

arimante castello.	115. b	aruze.	165. b
arimarpi.	183. b	arre borgo.	171. b
arimino.	76. a	arreatij.	45. a
arina.	109. a	arribantio.	90. b
aripa.	109. a	arrolo.	97. a
arifabio.	195. b	arfa.	47. b
ariferia.	154. a	arfata.	165. a
arifpara.	189. a	arfamosata.	151. a
aristobatra.	189. b	arfathata.	150. b
aritia.	13. a	arfama.	159. a
aritia.	49. a	arfea.	150. b
arles.	63. b	arsenaria Colonia.	108. a
armagara.	186. a	arfi.	55. b
armattica.	148. a	arficua.	67. a
armauria.	150. b	arfieti.	87. a
armene.	137. a	arfinarío Promont.	123. a
armenia maggiore.	149. a	arfinoe.	117. a
armeni.	179. a	arfinoe citta.	120. b
armij.	144. b	arfinoite prouincia.	120. b
armining.	151. b	arfifaca.	165. a
armino.	96. a	arfifta palude.	10. a
armuza.	173. b	arfonia.	66. b
aina.	78. b	artaçana.	168. a
atnani.	53. b	artace castello.	130. b
arniffa.	96. a	artacina.	105. a
aromata Promont.	126. b	artabri.	51. b
aronci.	124. b	artagigarta.	151. b
arpafa.	134. a	artaniffa.	148. a
arpi.	80. b	artaffata.	150. b
arpi citta.	92. b	artafigarta.	151. a
armiana.	168. a	artagira.	125. a
arualte monte.	123. b	artami borgo.	115. b
aruari.	186. b	artame.	179. a
arucia.	48. a	artauno.	67. a
arude.	154. a	artemita.	160. b
arunda.	48. a	arternita.	151. b

T A V O L A

artigi.	47.a	afiace.	184.a
arti promontoriſ.	82.b	afiaba.	141.b
artoarta.	189.b	afigramma.	189.b
artoarta.	181.b	afila.	43.b
artobriga.	68.b	afina.	103.b
artois.	60.b	afindo.	47.b
arzeu.	108.a	afine.	102.b
arzilla.	107.a	afioch.	156.b
arzo.	94.a	afioti.	179.a
arzua.	52.b	afiri.	118.a
afabi.	170.b	afio.	64.b
afaboro promont.	170.a	afifi.	78.b
afanamara.	155.b	afmani.	179.a
afancheph.	158.b	afmirea.	181.a
afaphi.	154.b	afmurna.	175.a
afaraci.	114.b	afor.	156.a
afarath.	109.b	afpa.	168.a
afbari.	115.a	afpacea.	181.a
afancha.	67.a	afpadana.	167.a
afcala de Enares.	54.a	afpathe.	191.a
afcaliagio.	66.b	afpendo.	139.a
afcalone.	156.a	afpi.	110.b
afcaucali.	66.b	afpi.	111.a
afcerti.	56.b	afpithra.	197.a
afciti.	171.a	afpithri.	197.a
afciburbio.	66.b	afpo.	55.b
afciburgiomonte.	65.b	afpori borgo.	111.b
afcole.	80.b	afpropiti.	99.b
afcoli.	78.b	afpucca.	112.b
afcauio.	72.a	afialo.	96.b
afculo.	78.b	afsemburg.	62.a
afcura.	150.a	aftero.	84.b
afei.	146.b	afetia zeminicho.	72.b
afeu.	56.b	af uilla.	116.a
afia.	166.a	aflima.	167.a
afia minore.	131.a	aflima.	77.a

T A V O L A

affio F.	96.a	atabra.	43.a
affio citta.	92.a	atalante Hefio.	101.a
affiopoli.	91.a	atera.	255.b
affiria.	162.a	atefte.	76.b
affo.	147.b	athaci.	129.b
affo.	55.a	athenaguro.	195.b
affola.	183.b	athenaro promont.	140.b
affora.	140.b	atlante môte minore.	106.a
afforo.	97.a	athene.	101.a
afforro.	72.b	atho monte.	95.a
affuro.	112.b	athofa Promont.	95.b
affa colonia.	77.b	athribi.	120.a
affa.	47.b	athribi citta.	120.a
affabeni.	175.a	athribite prouincia.	120.a
affacana.	151.a	athribitico F.	119.b
affacapra.	190.a	athriti.	171.a
affaco.	130.b	athura.	150.b
affacile.	109.a	atja.	171.b
affacuri.	112.a	ati.	170.a
affaghura.	191.a	atieuza.	54.a
affagus.	130.b	atina.	79.b
affarte Ifola.	128.b	atinio.	97.b
affafana.	182.a	atino.	97.b
affarida.	182.a	atlante monte.	106.a
affaunite.	150.b	atoa.	109.a
affe citta.	77.b	atrebatij.	60.b
affhea.	184.b	atria.	76.b
afftige.	48.a	atta borgo.	170.a
affipalea citta.	135.b	atrafte.	97.b
afftoa borgo.	170.a	attaba citta.	294.b
afftoricani.	146.b	attaco.	54.b
afftorga.	52.b	attalia.	138.b
afftraffio.	189.a	attio.	98.b
afftro.	203.a	attella.	80.a
affturgia.	53.b	atteria.	205.a
affturgica aguffa.	52.b	auallite.	126.a

T A V O L A

auantico.	62. a	aurade.	165. a
auara.	157. b	aurana.	160. b
auarini.	87. a	aurea peninſola.	193. b
auarpi.	65. b	aurenge.	63. a
auaſia.	118. b	aureo bocca.	185. b
auchi.	147. a	auritina.	115. b
auchifi.	117. b	auſa.	56. b
auchy.	58. b	auſara.	171. b
audattha.	160. a	auſancali.	72. a
audira.	113. a	auſara citta.	170. a
audo monte.	111. b	auſcij.	58. b
audo promont.	108. b	auſia.	109. b
auenche.	62. a	auſigda.	115. a
auco.	132. a	auſinza.	167. a
auernij.	58. b	auſnida.	190. a
auero.	49. a	auſo.	109. b
auſidena.	79. b	auſitani.	58. b
augala.	110. a	auſſime.	109. b
augali.	177. b	auſſoame.	190. a
augara.	182. a	auſſumiti.	128. a
augata.	97. a	auſtorito.	58. a
augela.	118. b	auſtunth.	60. a
augila.	118. b	auſtrigoni.	53. b
augili.	117. b	auſtep.	144. b
auguſta.	85. a	auſtherani.	56. b
auia.	79. a	auſtoba.	126. b
alaude.	159. b	auſtoſala.	124. b
aulenci.	61. a	auſtolari.	124. a
auli.	100. a	auſtrigoni.	50. b
aulioſci.	59. b	auſzacia.	180. a
aulircij F.	59. b	auſzara.	160. a
aulone citta nauale.	95. a	auſzea caſtello.	109. b
auna.	161. a	aza.	141. a
auoſtona.	96. b	azabetiſtena.	145. a
aupep.	154. a	azabireſmitra.	145. a
auogaxia.	145. b	azaga.	164. b

T A V O L A

azagario.	87.b	Bachau.	149.a
azali.	69.b	Bachia.	71.a
azani.	134.b	Bacuati.	107.a
azania.	197.a	Bada Colonia.	109.b
azano.	198.a	Badai.	171.b
azaraba.	146.b	Badaioz.	49.a
azara citta.	145.a	Badara.	184.b
azaro.	84.b	Badara.	174.a
azatha.	150.a	Badatio.	88.b
azar.	144.b	Badea.	109.b
azelia.	98.b	Badea citta regia.	169.a
azenara.	135.b	Badesso.	134.b
azica.	189.b	Badiath.	125.a
azize.	118.b	Baezza.	55.a
aziri.	142.b	Bagadet.	161.a
azimia.	162.b	Bagarda.	183.a
azioth.	120.a	Bagassi citta.	122.b
azora.	151.a	Bagelat.	161.b
azorio.	97.b	Bagia promont.	174.a
azoto.	156.a	Bagrada F.	123.a
azui.	114.a	Bagrādauene.	151.a
		Baia.	74.b
		Baiona.	58.a
Baba.	107.a	Balaca.	198.b
Babel mēdel.	169.a	Balagia.	160.a
Babiba citta.	123.a	Balantīpirgo.	191.a
Babiblini.	128.a	Balassia F.	108.b
Babil.	161.b	Balat.	152.b
Babſta.	151.a	Balaton.	82.a
Babilonia.	120.b	Balbury.	136.b
Babilonia.	161.b	Balda.	47.a
Babilonia.	120.a	Baldach.	166.a
Baborana.	182.b	Baleari.	57.a
Bacare.	186.a	Baleptana.	185.b
Bacasio.	56.b	Balginea.	160.a
Bacatailli.	154.b	Ballatha.	159.b
Bacati.	117.b		

B



T A V O L A

Balanga citta,	194.a	Barce,	115.b
Balsa,	48.b	Barciti,	115.a
Bamala,	186.a	Barcos,	49.a
Bambica,	159.a	Bardamana,	193.a
Bammogura,	190.b	Bardaote,	191.a
Bana,	172.b	Bardassima citta,	185.b
Banabe,	158.b	Bardito monte,	119.b
Banacha,	160.b	Barauaora,	196.a
Banatia,	44.a	Bargiace,	51.a
Banagara,	189.b	Bargilia,	133.a
Banauase,	192.a	Bari,	75.b
Banchi,	119.a	Barigaza,	190.a
Banda,	186.a	Bario	75.b
Bandalã,	169.b	Barlinigas,	50.a
Bangar,	44.b	Barnace,	54.b
Banituède,	107.a	Barfanse,	158.b
Baniuri,	109.a	Barfita,	161.b
Bara,	56.a	Bartha,	163.a
Barace,	193.a	Baruasi,	185.b
Baraco F,	198.a	Baruca,	148.b
Baracura citta,	193.b	Barzura,	182.b
Bargaza,	134.a	Basanari,	195.b
Barameda,	46.a	Basana,	107.a
Barãbõna citta,	193.b	Basanito pietra,	118.a
Baratha,	242.a	Basardo,	80.b
Barathena,	160.a	Bascise,	117.b
Baratia,	111.a	Basiera,	56.b
Baraza,	150.a	Basilea,	61.b
Barbanissa,	141.a	Baslicata,	75.a
Barbari,	190.a	Basilissene,	150.b
Barbarjo promont,	48.b	Bassa,	198.b
Barbastro,	56.b	Bassachiti,	117.b
Barbarisso,	154.b	Basletani,	51.a
Barbesola,	46.a	Bassi,	56.b
Barbera,	126.a	Bassiana Bachia	71.a
Barborana,	188.b	Bassiniana,	77.a
		Basterni,	

T A V O L A

Basterni:	87.a	Becula.	56. b
Bastiani.	51.a	Beda.	78. b
Bastirani.	55. a	Bedaco.	69. a
Bata.	192. b	Bediori.	52. a
Bata castello.	145. b	Bedrio.	125. a
Bata porto.	245. b	Bedunensi.	52. b
Batana cesarea:	189. a	Beger de Melana.	46. a
Batanagra.	189. a	Begiale.	135. b
Bataui.	60. b	Beiar.	55. a
Batea.	55. b	Beiza.	96. b
Bathe.	45. a	Belacuer.	56. a
Batho.	126. a	Belcania.	151. a
Baticola.	185. b	Belchit.	55. b
Batina.	165. a	Belciana.	162. b
Batini.	65. b	Belgari.	151. b
Batinna.	150. a	Belgi.	45. a
Batistiani.	55. a	Belgrado.	71. a
Batracharta.	161. a	Belia.	55. b
Batrache.	147. a	Belina.	155. a
Batracho porto.	116. a	Bellocassi.	39. b
Batthina.	167. a	Bellouacensi.	60. b
Battriana.	162. a	Bellouaci.	60. b
Baubora.	80. b	Belluno.	76. b
Bazacata.	196. a	Belo focc.	91. b
Bazala.	159. b	Belon ueque:	56. b
Bazaro.	159. a	Belone.	46. a
Bazacite regione.	112. a	Belfino.	54. b
Bazi.	142. a	Belueder.	103. b
Bacifola.	45. b	Bema.	171. b
Bazio promontorio.	117. b	Bembergesia mōtagna.	65. a
Bazra.	107. a	Bemi.	66. a
Beana.	161. b	Bena.	154. a
Beauuois.	60. b	Benagoro.	191. b
Bebij monti.	69. b	Bendina.	113. a
Bedunia.	52. b	Benafro.	80. a
Becolico monte.	115. a	Benefuino.	80. a

T A V O L A

Beneuento.	80. a	Bergio.	67. a
Beneunte.	52. b	Bergomo.	76. b
Beneuiorlo.	79. b	Bergula.	94. a
Benibahlul.	107. b	Bergulia.	56. a
Benica.	93. b	Berito.	153. a
Beniuento.	80. a	Berithi.	127. a
Benlauni.	68. b	Berma.	193. b
Beno.	172. b	Bernaba.	55. b
Benserta.	110. b	Bernau.	66. a
Benta.	107. b	Bernio.	96. a
Bentelien.	81. a	Bero.	97. a
Beoduro.	68. b	Berobe citta.	193. b
Beona.	152. b	Beroni.	54. a
Beone.	88. b	Berta.	97. a
Beora.	100. a	Bertisco.	96. a
Beouia.	53. b	Bersima.	158. b
Bepirro monte.	194. b	Beruich.	115. a
Bepirro monte.	195. a	Besanson.	62. a
Berbi.	71. a	Bessers.	63. a
Bercetesio.	96. a	Bessica.	93. b
Berderi.	192. a	Besègiti antropophagi.	193. b
Berrea.	154. a	Besippo.	43. b
Berea.	97. b	Besingiti.	195. a
Bete.	192. b	Bessara.	162. b
Berengreto F.	108. a	Bestice.	75. b
Berenice porto Cosir.	117. b	Betacar.	156. b
Berenice.	115. a	Betana.	191. b
Beretra.	79. a	Bethammata.	154. a
Berezlo.	71. a	Bethauna.	159. b
Berga.	96. b	Bethseme.	120. b
Bergami.	94. a	Beththana.	161. b
Bergamo.	76. b	Betira.	63. a
Bergana.	166. a	Beto.	154. a
Bergasi.	94. a	Betta.	70. a
Bergidio Flauio.	52. a	Betogabrie.	156. b
Bergido.	56. a	Betullo.	91. b

T A V O L A

Betulone?	151.b	Bocca del fiume Man?	
Beudo anticho.	139.a	da.	186.b
Bezamna.	157.a	Bocca del fiume Eneo.	71.b
Bezmiliana.	46.b	Bocca del fiume Feneo.	102.a
Biturigi.	58.a	Bocca del F. Libnio.	41.a
Blanda.	80.a	Bocca del F. Aufoba.	41.a
Blanda.	51.b	Bocca del fiume Seno.	41.a
Blanes.	151.b	Bocca del fiume Tago.	48.b
Blani.	41.b	Bocca del fiume Longo.	42.b
Blanona.	72.b	Bocca del fiume Cha	
Blascone.	63.b	bero.	186.b
Bleandro.	135.a	Bocca del F. Mesolo.	186.b
Blemij.	128.a	Bocca del fiume Duro.	41.a
Blemina.	104.a	Bocca del F. Letheo.	104.b
Blera.	78.b	Bocca del fiume Caico.	132.a
Bligiza.	97.a	Bocca del F. Hermo.	132.b
Bliulei.	171.a	Bocca del F. Tifobio.	42.b
Boa.	102.b	Bocca del fiume Nelio.	50.b
Boas:	147.b	Bocca del fiume Negau	
Bocana citta.	198.a	cessia.	50.b
Bocarino.	71.b	Bocca del F. Nerua.	50.b
Bocca dl fiume Metari.	50.b	Bocca del F. Eueno.	99.b
Bocca del fiume Nabio.	50.b	Bocca del fiume Tri	
Bocca del fiume Nauil		fantone.	43.a
louione.	50.b	Bocca del fiume Arach	
Bocca del F. Acheloo.	98.b	tho.	98.b
Bocca del F. Grenio.	132.a	Bocca dl F. Rhindaco.	130.b
Bocca del F. Calbio.	133.a	Bocca del fiume Diua.	50.b
Bocca del fiume Ilisso.	99.b	Bocca del F. Eudoro.	101.a
Bocca del fiume Sela.	102.a	Bocca del fiume Tina.	186.b
Bocca del fiume Inaco.	103.a	Bocca Heracleotica.	116.b
Bocca del fiume Clodia		Bocca Bolbitina.	116.b
no.	51.b	Bocca Sebeneriga.	116.b
Bocca del F. Bubinda.	41.b	Bocca del fiume Beti	
Bocca del fiume Par		orientale.	46.a
thenio.	131.a	Bocca del F. Paniso.	102.b
		b ij	

T A V O L A

Bocca ãl fiume Solene. 186.a	Bocca del F. Hippiò. 131.a
Bocca del fiume Ibero. 51.a	Bocca ãl fiume Oboca. 41.b
Bocca del F. Gariato. 43.b	Bocca del F. Chorceo. 153.a
Bocca del fiume Iduma nio. 43.b	Bocca del F. Masalia. 104.b
Bocca del fiume Sam broca. 51. b	Bocca de Damiatà. 117.a
Bocca del fiume Viro. 50.b	Bocca del F. Sangario. 131.a
Bocca del fiume Tito. 71. b	Bocca del fiume Vaco. 48.b
Bocca non uera. 116.b	Bocca ãl F. Numado. 185.b
Bocca del F. Stuccia. 42.b	Bocca del fiume Deua. 42.b
Bocca del F. Tuetobio. 42.b	Bocca del F. Adonio. 153.a
Bocca del fiume Dosa rone. 187.a	Bocca del flu. Gaore. 185.b
Bocca del fiume Bari. 186. a	Bocca del F. Ismeno. 100.a
Bocca del F. barbasola. 46.b	Bocca del F. Modone. 41.b
Bocca del F. Limiro. 136.a	Bocca del F. Boagro. 100.a
Bocca del fiume Nebi. 50.a	Bocca del fiume Abo. 43.b
Bocca del fiume Limio. 50. a	Bocca del fiume Via. 50.a
Bocca del fiume Minio. 50.a	Bocca del F. Tamara. 50.a
Bocca del F. Pfillide. 131.a	Bocca del F. Terebro. 51.a
Bocca del fiume Calpe. 131.a	Bonilla. 49.b
Bocca del F. Afcantio. 130.b	Bocca del F. Lathone. 115.a
Bocca ãl fiume Narone. 72.a	Bocca del fiume Itis. 42.b
Bocca del fiume Diua. 43. b	Bocca del F. Thiame. 98.b
Bocca del fiume Rauio. 41. a	Bocca del fiume Chri soana. 193.b
Bocca del F. Rubricato. 51. b	Bocca del F. Phthuth. 106.a
Bocca de Abrona F. 41. b	Bocca del F. Setabio. 51.a
Bocca di Birgo fiume. 41. b	Bocca del fiume Pseu doftomo. 186.a
Bocca ãl fiume Binda. 185. b	Bocca del fiume Manla sco. 50. b
Bocca del F. Brilone. 72.a	Bocca del fiume Mõda. 48. b
Bocca del F. Caistro. 132. b	Bocca del fiume Xan tho. 136.a
Bocca del F. Meãdro. 132. b	Bocca Pathmetica. 119.a
Bocca del fiume Nana gune. 188.a	Bocca del fiume Leõte. 153.a
Bocca del fiume Sño. 102.a	Bocca del F. Esipo. 132.a

T A V O L A

Bocca del fiume Ilea. 43.a	Bocca del F. Acherōte. 98.b
Bocca del F. Mophide. 185. b	Bocano hemero. 107. b
Bocca del fiume Nouio. 42. b	Bocca del fiume Ratofta
Bocca del F. Cenione. 43. a	thibio. 43. a
Bocca del fiume Auo. 50. a	Bocca del F. Tedanio. 71. b
Bocca del fiume Colnio. 43. b	Bocca del fiume Cata
Bocca del F. Cenione. 43. a	ratti. 104. b
Bocca del fiume Tama	Bocca del fiume Scaman
ro. 43. a	dro. 132. a
Bocca del fiume Ifaca. 43. a	Bocca del fiume Ada
Bocca del F. Alaunio. 43. a	mante. 187. a
Bocca del F. Alauno. 43. b	Bocca del F. Eurota. 102. b
Bocca del fiume Vedra. 43. b	Bocca del fiume Gāge. 187. a
Bocca del F. Sucrone. 51. a	Bocca del fiume Argita. 41. a
Bocca del F. Pallantia. 51. a	Bocca del fiume Tobio. 42. b
Bocca del fiume Turuli. 51. a	Bocca del F. Saduca. 46. b
Bocca non uera. 116. b	Bocca del F. Simoente. 132. a
Bocca Pathmetica. 116. b	Boccani. 198. b
Bocca Mendesia. 116. b	Bocchi. 250. a
Bocca Tanitica. 116. b	Boccara. 166. a
Bocca Pelusiaca. 117. a	Bodenhufen. 66. a
Bocca del fiume Ippio. 131. a	Bodenia estuario. 43. b
Bocca del fiume Elata. 131. a	Bodmari. 45. a
Bocca del fiume Afopo. 102. a	Bornafia. 141. a
Bocca del fiume Abra	Bogadia. 182. a
uanno. 42. b	Bogadio. 66. b
Bocca del F. Tinde. 187. a	Bogdomane. 131. a
Bocca del fiume Tina. 43. b	boh. 86. b
Bocca del F. Eletra. 104. b	boiano. 79. b
Bocca del fiume Vidua. 41. a	bolenrio. 70. a
Bocca del fiume Lofa. 43. a	bologna. 70. a
Bocca del fiume Habeo. 42. b	bolfena. 78. a
Bocca del F. Alpheo. 102. a	bon porto. 86. a
Bocca del fiume Afopo. 100. a	bona. 110. b
Bocca del fiume Calli	boncetino. 80. b
modo. 48. b	bonchiri. 118. a

T A V O L A

bondelia.	78.a	bozagar.	146.b
bondino monte.	86.b	boziata.	148.b
bonandrea.	115.a	biabanna.	171.b
bonne.	61.b	biada citta.	169.a
boni.	190.a	biana.	56.a
bonifacio.	81.b	bianco porto.	117.a
bonilla.	49.b	bianchi camini.	118.a
bonochemi.	65.b	biandina.	102.b
bononia.	77.b	biatia.	55.a
borbetomago.	61.b	bibaco.	67.a
boreo promontorio.	41.a	bibali.	71.a
boreta.	195.a	bibliaphorio.	118.b
borgo S. Maria.	87.a	biblio.	153.a
borgo de i Dari.	127.a	bibrac.	67.a
borgo di Palemaria.	119.a	biceni.	138.a
borgo di San Sepolcro.	78.a	bicurgio.	67.a
borri.	153.a	biducensi.	59.a
boria.	54.b	bie F.	41.b
borio bocca.	91.b	biephi.	89.b
boristhene Isola.	92.b	bielle.	77.a
borre F.	41.b	bigherra.	55.a
bosco d'Agusto.	52.a	biernensi.	58.b
boliri.	116.b	biesi.	87.a
bosphoro cimerico.	145.b	bietina.	78.a
bosphorani.	146.b	bige.	183.a
bosphoro.	93.a	bilbana citta.	170.a
bosa.	83.a	bilbi.	54.b
boston.	43.b	biliani.	107.a
bosrah.	158.a	billa.	118.b
botonia.	104.a	bilsznach.	66.b
bouo.	126.b	bilti.	178.a
bourg.	60.a	bimatra.	159.b
bouta.	125.a	bindmir.	167.a
bosco, selua di Dio.	86.b	binagara.	190.a
boltra legione.	158.a	bincha.	124.b
		bio.	100.b

T A V O L A

bir.	158. b	bragodoro.	68. a
biracello.	78. a	bramagara.	186. a
birande.	161. b	bramma città.	196. b
biron.	161. b	branchida monte.	133. b
birtha.	159. a	brandenburg in Pome-	
bisantha.	93. b	rania.	65. b
biscargi.	55. b	brandito.	75. b
bisignano.	79. a	brannogenio.	44. b
bisinga F.	194. b	brasconto.	56. a
bisthona mare.	93. b	brata.	111. a
bitassia.	182. a	braunau.	69. a
bithaba.	163. a	brauo.	53. b
bithia.	165. a	brecara Agusta.	52. b
bithia.	157. a	bregetio.	69. b
bithiga.	159. b	bregnitz.	68. a
bithinia.	137. a	bremen.	66. a
bithilis.	159. a	bremenio.	44. a
bitila Brodogut.	104. a	brepo.	150. b
bitoana.	134. a	bresciello.	77. b
bittigo monte.	187. a	brescia.	76. b
biturgia.	78. a	bressio.	150. b
biturgicubi.	58. a	brettagna.	58. b
bituri.	56. a	bretena.	77. a
biturigi.	58. a	bretoleo.	49. a
biuda.	70. b	bretulla.	49. a
buona.	80. b	breucomago.	61. b
bigazina.	113. b	breuci.	70. b
bizantio.	186. a	breulich.	44. a
bizia.	93. b	breuni.	68. b
bra isola.	42. a	brianfon.	77. b
brabant.	61. a	briclice.	144. b
braccio di S. Giorgio.	132. a	bridama.	191. a
brachma.	191. a	bireno monte.	108. b
bracode estrema.	111. a	briga.	49. a
brada.	126. b	briganti.	41. b
braga.	52. b	brigantio.	68. a

T A V O L A

brigantino.	77. b	buganti.	65. b
brigecini.	52. b	buges.	86. a
brigetio.	52. b	bugia regia.	108. a
brignan.	77. a	bugunti.	65. b
briquia.	136. a	buia.	73. a
brisca.	108. a	bullaria.	112. b
brissanti.	68. a	bullamensa.	113. a
brissello.	77. b	bulli.	95. a
bristoun.	45. a	bulleo.	45. a
britanniche isole.	199. b	bulia.	100. b
britio.	49. a	bulensij.	92. a
britto lagi.	92. b	bulua.	72. a
briuiesca.	53. b	bulucho.	169. a
brizaca.	150. b	bumasani.	198. b
brodentia.	67. a	bunio.	76. b
brodogut.	104. a	bunitio.	66. a
brondusio.	75. b	bunobora.	109. a
brump.	61. b	bunnola.	56. b
bruna.	67. a	buntho.	113. b
buana.	151. a	bura.	103. b
buba.	75. b	buri.	65. b
buba.	154. a	buragrag F.	106. a
bubasto:	120. a	burga.	109. a
bubastico F.	119. b	burchausen.	69. a
bubastice prouincia.	120. a	burco F.	147. a
bubone.	136. b	burdeo.	58. a
bucephala.	188. b	burdigala.	58. a
bucephalo porto.	103. a	burdua.	49. b
bucra promontorio.	84. a	buredeesii.	89. b
buda citra regale d'On-		burgioni.	87. a
garia.	70. b	burna.	72. b
budoa.	72. a	burno.	52. a
budea.	190. a	burtina.	56. b
budorgio.	67. a	burfa.	131. b
budorigo.	66. b	burfada.	54. b
budorio.	66. b	bufattori maggiori.	65. b

T A V O L A

Calcedone.	130. b	Calpurn.	151. a
Calcide.	100. a	Caluso.	79. a
Calcidica.	154. b	Calvichea.	247. b
Calcite regione.	195. b	Calciorissa.	242. b
Caldar.	44. a	Caluconi.	65. b
Calduba.	47. b	Camane.	285. b
Calcate.	101. a	Camani.	66. a
Calegia.	66. b	Camaran.	273. a
Calecur.	286. a	Camarana.	85. a
Calemberg.	69. a	Camarina.	85. a
Cales.	80. a	Camarinno.	78. b
Caleua.	45. a	Cambala.	186. a
Calfanacar.	111. a	Cambericho bocca.	187. a
Calguia.	157. b	Cambero.	53. a
Calicula.	47. b	Cambiso erario.	227. a
Calidone.	100. a	Camboduno.	68. b
Calinda.	136. a	Camboia.	294. a
Calindea.	97. a	Cambrai.	60. b
Calindoca.	192. b	Cambusia.	104. a
Calisia.	66. b	Camera.	104. b
Calixene.	116. b	Camera tore.	114. b
Callatachara Casat.	109. a	Camerino.	78. b
Callidromo monte.	100. a	Camiasare.	156. b
Calliti.	59. a	Camigara.	190. a
Calliga.	193. a	Camini.	66. b
Calligera.	192. a	Camiro.	135. b
Callinusa promont.	152. a	Cammo monte.	133. b
Callio.	218. b	Camonlodano.	44. b
Calliopoli.	94. b	Campagna.	61. a
Callirhoe.	156. b	Campagna di Roma.	79. a
Callistratia.	137. a	Campauer.	184. a
Callitere.	97. a	Campe.	141. b
Callon.	60. a	Campi de li Germa-	
Caloiaro.	100. a	ni.	108. a
Calolmicoria.	145. b	Campo di Cornelio.	110. b
Calpurniana.	46. b	Campo Dorisco.	93. b

T A V O L A

Campfa,	113, b	Cantheia,	101, b
Camudulano Vvinche		Canti,	44, a
stre,	44, b	Canticolpo,	193, a
Camuresarbo,	141, b	Cantiebe,	67, a
Camur,	168, a	Canullana,	46, b
Canaca,	47, a	Caninaustathmuo,	185, b
Canagalilea,	155, a	Canucci,	108, a
Canagara,	186, b	Canus,	153, a
Canagora,	189, b	Canusium,	80, b
Canaluij monti,	56, a	Capacia,	198, a
Canaria Isola,	125, b	Capara,	49, b
Canathra,	198, b	Caparbio,	78, a
Canatha,	165, b	Caparceli,	143, a
Canci,	41, b	Caparra,	49, b
Candano,	89, a	Capitolia,	155, a
Candari,	177, b	Caparstone,	156, a
Cande,	164, b	Capasa,	49, b
Candelona,	152, b	Capelli delli dei,	193, b
Candeloro,	144, a	Capha,	88, a
Candia,	104, b	Capha monte,	123, a
Candipatna,	192, b	Caphareo promont,	101, a
Canduo,	66, b	Capitio,	84, b
Canastreo promont,	95, b	C. S. Amanfa,	81, b
Cang F,	85, b	C. Stat,	41, b
Canigriza,	104, a	C. Acra,	130, b
Canino,	78, b	C. Versoda,	41, a
Canna,	142, a	C. de S. Matheo,	59, a
Canobo,	116, b	C. guardafune,	126, b
Canonacci,	44, a	C. Monestier,	95, b
Canopifi,	112, b	Capo Ligra,	41, a
Canosa,	80, b	Capo Libara,	41, a
Cantabri,	33, b	C. Petruni,	133, a
Cantabri,	50, b	C. di Moncadan,	170, a
Cantarabone F,	64, b	C. Pagro,	152, b
Canthate citta,	174, a	C. d'oro,	101, a
Canthea,	101, b	Capo figo,	93, b

T A V O L A

C. Minerva.	74. b	C. Thynnias.	93. a
C. de tres Forchas.	106. b	C. de S. Thodaro.	84. a
C. de refalgate.	170. a	C. Stadia.	133. a
C. di Sparto.	106. a	C. del Faro.	83. b
C. buer.	106. b	C. Salrey.	41. b
C. della Grotta.	152. a	C. de Viana.	50. a
C. de mar.	41. b	C. de baiona.	50. a
C. de Oropesa.	51. a	C. Teiones.	114. b
C. de Ortiguera.	50. b	C. Tracano.	99. a
C. de Ianizari.	132. a	C. conello.	102. a
C. di S. Maria.	132. a	C. bianco.	132. b
C. de Cazasa.	106. b	Capo de la uolpe.	75. a
C. de S. Andrea.	99. b	C. Verde.	123. a
Capo de Cruz.	61. a	Capo di Sorta.	111. b
C. de le colonne.	75. a	C. de Sachalat.	169. b
C. borsana.	75. a	C. mantello.	101. a
C. Abbroth.	43. a	C. boeo.	84. a
C. de S. Andrea.	43. a	C. di Tenes.	108. a
C. di palos.	51. a	C. cincapula.	194. a
C. de Sfasco.	111. a	Capo de le arme.	75. a
C. bianco.	122. b	C. de S. Alexi.	84. b
C. crio.	95. b	C. chiarenza.	102. a
C. Tigrua.	132. b	C. Torice.	102. a
Capro fiume.	163. b	C. Salamon.	104. b
C. de i colombi.	99. b	C. Rafamifar.	110. b
C. campana.	74. a	C. Rascarambei.	84. a
Capo de Aden.	169. b	C. Passato.	84. a
Capo picheles.	48. b	C. One.	107. b
C. litar.	101. a	C. bon.	110. b
C. di raxaltrim.	116. a	C. de Aque frede.	51. b
C. Verforda.	41. b	C. Sagri.	81. b
C. de gallo.	102. b	C. Herlond.	43. a
C. Verlieni.	95. b	C. S. Michiel.	43. a
C. de Finis terrę.	50. a	C. Spada.	105. a
C. modon.	102. b	C. de Venetia.	74. a
C. Ducato.	99. a	C. biancho.	99. a

T A V O L A

C. de Mongia.	50. a	Cararo.	113. b
C. de la crunna.	50. b	Carati.	178. a
C. di chilidonia.	136. a	Carbalia.	139. a
C. Dorado.	43. b	Carbantorigo.	43. b
C. de S. Vincenzo.	48. b	Carbatri.	147. b
C. de crio.	133. a	Carbona.	108. a
C. ferrato.	110. b	Carboni.	87. a
C. della Zudecha.	111. a	Carca.	55. a
C. di S. Andrea.	152. a	Carcaffo.	63. a
C. de Pagu.	102. b	Carcaffona.	63. a
C. Fagonare.	130. b	Carcetico golfo.	145. b
C. malio.	102. b	Carcinna citta.	87. b
C. cokermont.	42. a	Carco.	198. b
C. Ara.	169. b	Carcoma.	108. a
C. del mōte argētato.	74. a	Cardamina.	173. a
C. de luicho.	116. a	Cardamile.	104. a
C. bacharo.	62. b	Cardia citta.	94. b
C. de Raxa.	116. b	Carduchi.	164. a
C. de cuba.	145. b	Carat.	156. b
C. Reuelar.	81. a	Carea uilla.	86. b
C. Spron.	43. b	Carei.	186. a
C. Maina.	102. b	Carenfij.	83. a
Capotana.	182. a	Careoti.	87. a
Caprara.	80. b	Carepula.	108. a
Caprania Isola.	80. b	Careffo.	102. b
Caprea Isola.	81. a	Careffo.	102. a
Capri.	81. a	Caria.	136. a
Caproniza.	70. a	Caricardama.	191. b
Caps. F.	111. a	Carige.	192. b
Capsia.	93. b	Carima.	138. a
Capua.	80. a	Carine.	165. a
Caraceua.	54. a	Carini.	44. a
Caracmit.	150. b	Carino.	71. b
Carada citta.	170. a	Carinola.	80. a
Carambe estrema.	137. a	Carioni.	87. a
Carape.	142. b	Caripraca.	168. a

T A V O L A

Cariffa.	47. b	Carraca.	77. a
Cariffa.	138. a	Carratha.	155. a
Cariffi.	50. b	Carrauaggioi.	77. a
Carifto.	101. a	Carrik.	43. b
Carithni.	65. a	Carro de li Dei monte.	123. a
Carmala.	143. a	Carroduno.	67. a
Carmana citta regia.	172. a	Carfo.	92. a
Carmania deferta.	162. a	Carfidana.	89. b
Carmara.	192. b	Cartagine nuoua.	51. a
Carmelo monte.	153. a	Cartalona.	55. a
Carmina.	174. b	Cartaiena.	46. a
Carmon.	160. a	Cartafina.	191. b
Carmona.	48. a	Carteia.	46. a
Carmonia.	48. a	Carthara.	159. a
Carna.	171. b	Cartinaga.	191. b
Carnale.	143. a	Carto.	116. a
Carnitia regione.	69. a	Caruane.	141. a
Carno.	69. b	Caruanca monte.	69. a
Carnofa.	188. b	Carudi.	65. b
Carnuti.	59. b	Carura.	183. a
Caro de los Infantes.	54. a	Cafal de roffi.	145. a
Caroduno.	68. b	Cafale porto.	116. a
Caronio.	52. a	Cafama.	155. b
Carofa.	137. a	Cafandria.	95. b
Carpato monte.	89. a	Cafape.	175. a
Caronia.	83. b	Cafalla.	47. b
Carpafe ifole.	152. a	Casbia.	142. a
Carpafia.	152. a	Cafce.	182. a
Carpella promont.	173. b	Cafon.	108. a
Carperani.	54. a	Cafilino.	80. a
Carphati ifola.	135. b	Cafio monte.	117. a
Carpi.	70. b	Cafiope porto.	98. b
Carpiani.	87. a	Caslona.	55. a
Carporto.	165. b	Cafmin.	165. a
Carpi.	130. b	Cafmara.	109. b
Carrabia.	97. a	Cafopo.	98. b

T A V O L A

Caspera Nola.	125. b	castri.	132. b
Caspij.	164. a	castro.	75. b
Caspira.	189. a	castro nuouo.	74. b
Cassa.	125. a	castropoli.	52. a
Cassam.	165. b	castulone.	55. a
Cassana.	79. a	casuari.	66. a
castaniti.	170. b	casurgio.	67. a
castan prouincia.	174. b	catabathmo piccio'lo.	118. b
castaro.	85. a	catamana.	153. b
caste.	139. b	catana colonia.	84. b
castida.	195. b	catanei.	160. a
castilio.	66. b	catani.	119. b
castina citta.	170. a	catania.	84. b
castio.	117. a	cataniti.	171. a
castio monte.	153. b	cataonia.	143. a
castiope citta.	99. a	catapathmo grande.	116. a
castiopei.	98. b	catara.	171. b
castabala.	144. b	cataro.	72. a
castel amar de la Bru		catharo promont.	123. a
cha.	80. a	cathramoniti.	171. a
castel Bauone.	78. a	caticardama.	186. b
castel Blanco.	49. a	catifa.	182. b
castel Lombardo.	144. a	catraieuco.	49. a
castel pelegrino.	153. a	cattideride.	57. a
castel uetrano.	85. a	caturatonio Luguba	
castellani.	56. b	lia.	44. b
castellas.	137. a	cattigara.	197. a
castelli d'Alessandro.	118. b	cattigari.	197. a
castello.	131. a	cauailon.	63. a
castello nuouo colonia.	109. a	cauare.	176. b
castello pheniceo.	169. a	cauari.	63. a
castellon diāpurias.	51. b	cauca.	53. b
castelluccio.	30. a	caucana porto.	84. a
castelmiro.	49. a	caucasij.	146. a
castra.	191. b	cauchabeni.	160. a
castres.	63. a	cauchi.	65. a

T A V O L A

cauf.	186.a	cenabo.	60.a
cauni.	107.a	cenchrea nauale.	103.a
cauno.	133.a	ceneda.	76.b
cauphiaca.	167.a	cene promontorij.	132.a
caura.	104.a	cenelara citta.	81.b
caurio .	49.b	ceneo promontorio.	101.a
cautani.	197.a	ceneno.	66.a
cazeres.	48.a	cenesto.	82.a
cazorla.	47.b	cenica.	93.b
cebria.	139.b	ceno.	102.b
cecerigo.	104.a	cenopoli.	115.b
cecila.	46.b	centino.	78.b
cecilia.	154.a	cento borgo.	169.a
cecilia Gemillina.	49.b	centuri.	81.b
cecino.	140.a	centurino citta.	81.b
ceculi.	79.a	centuripe.	84.b
cedonia.	80.b	cephalenia.	99.a
cela.	94.b	cephalonja.	99.a
cefaledi.	83.b	cephalu.	83.b
ceila.	157.a	cepheni.	160.b
celano.	79.a	ceporori.	52.a
celebefia.	82.a	cephaloneso.	86.a
celeni.	137.b	cera.	78.b
celerini.	53.a	ceramo.	133.a
celetica.	93.b	cerauge.	192.b
celia.	80.b	cerauna.	114.a
celia.	69.a	cerauni monti.	146.a
celida.	115.b	ceraunia.	152.a
celidna.	195.a	ceraunij.	72.a
celmantia.	67.b	cerbica.	113.a
celfa.	56.a	cercapoli.	102.b
celitani.	83.a	cercina ifola.	114.a
celiberi.	54.b	cerciti.	146.b
celtebriga.	53.a	cercopia.	134.b
celtogalata.	57.b	cere. ¹	78.b
cemeneleo.	77.b	cerello.	56.b
		cerettani.	

T A V O L A

cerrettani.	56. b	chabala.	148. b
cereura.	186. a	chabo e citta.	186. b
ceriana.	47. a	chabera.	158. b
cerigo.	104. a	chabuata.	172. a
cerintho.	101. a	chadacha.	148. b
cerneifola.	125. b	chaitachi.	163. b
ceronti.	44. a	chalcedoni.	131. a
cerophei.	112. a	chalcorichij monti.	108. b
cerri.	170. a	chaldei.	160. b
cersuno.	82. a	chaleo.	99. b
certiffa.	71. a	chali.	65. b
ceruaria.	55. a	chalibone.	154. b
ceruera.	55. a	chalibonitide.	154. b
ceruini.	82. a	chamannese.	141. b
cesa.	161. b	chaoni.	98. b
cesada.	54. b	chaonia.	153. b
cesaragusta.	55. b	charace.	142. b
cesarea.	131. b	characharta.	176. b
cesarea Stratonìa.	156. a	characine.	144. b
cesaroduno.	60. a	charbafa.	113. b
cesaromago.	60. b	charbasama.	182. a
cesena.	78. a	chargatha.	172. a
cesi citta.	135. b	charidemo promont. ca	
cesio E.	148. b	po de gata.	46. b
cesione.	76. b	chariphi bocca.	138. b
cessero.	63. a	charre.	154. b
cestoboci.	87. a	chartres.	59. b
cetaria.	84. a	chafira.	150. b
cetabriffa.	48. b	chateau.	58. a
ceteo promontorio.	197. b	chati.	66. a
ceteonio promontorio.	116. a	chatracharta.	163. a
cetio monte.	69. a	chattani.	117. b
cetio monte.	70. b	chatischa.	182. a
ceua.	77. b	chaurana.	180. a
ceus.	151. b	chaurina.	182. a
ceuta.	106. b	chedini.	67. b

T A V O L A

Chelonide palude.	123.b	chirech F.	163.b
Chelonite promontorio.	102.a	chirecie.	97.b
Chelonophagi.	174.b	chiresia.	101.b
chemi.	65.b	chiriphe.	161.b
chenidi.	246.b	chitio.	152.a
Chenoboscia.	121. b	chitui.	109.a
Cheronea.	100. b	chiuci.	78.a
Cheronia.	100. b	chizala.	109.b
Cherscilla.	115.a	choana.	165.a
Cherso.	72.b	choaspa.	183.b
Chersoneso.	93.a	choastra.	165.a
Chertobalo.	69.b	chobata.	448.b
Chete.	97.a	chobath.	108.b
Chetrea uilla.	116.a	choburgh.	67.a
Chetuori.	66.a	choce.	160.b
Chesusci.	95.b	chodda.	174.b
Chiagri.	164.b	cholbesina.	177. b
Chiaramonte.	85. a	cholchide.	145. b
Chiarenza.	102.a	cholle.	155.b
Chiazzi.	87.a	chohnadara.	154. a
Chide.	136.a	chologi.	141.a
Chieti.	79.a	cholua.	150.a
Chietini.	79.a	choluata.	150.a
Chilana.	150.b	choma.	136. b
Chilia.	92.a	chomara.	176.b
Chilidonia.	136. a	chomari.	176. b
Chimo uilla.	116. b	chomich.	72. a
Chinalaph F.	109. a	chomamagara.	189.a
Chinna.	72. b	chorasmi.	177. b
Chio citra.	135. b	chori.	197. b
Chio ifola.	101. b	chorodna.	167.a
Chiorellich.	94. a	chorfa.	150. b
Chiores.	102. b	chorfabia.	142. b
Chipiche.	147. b	chotena.	143. a
Chipiona.	46. b	chozala.	109. b
Chipsala.	94. a	chracmoba.	157. b

T A V O L A

chrau.	160.a	cimbrica peninfola.	67.b
chretina.	49.a	cimmerio.	88.b
chrioana.	195.a	cimoli.	137.a
chrisoroa fiume.	153.b	cimolia ifola.	105.a
christiana.	105.a	cimone monte.	133.b
chuduca.	161.b	cinaba monte.	109.a
chumana.	161.b	cinchio.	72.a
chuni.	87.a	cindia.	189.b
chuzi.	113.b	cinedocolpiti.	171.a
ciabro F.	90.b	ciniata.	137.b
cia ifola.	101.a	cinichij.	112.a
ciace.	143.a	cinlpho F.	112.a
ciagifi.	89.b	cinithij.	112.a
cianee ifole.	94.a	cinna.	163.a
cibina.	165.b	cino.	100.a
cibira.	135.a	cinopolite prouincia.	120.b
cibiftra.	143.a	cinofpoli.	121.a
cibro.	154.a	cinofura promontorio.	99.b
cababo.	147.a	cinque fcogli.	136.b
cianica.	143.a	ciotoro.	131.a
cicladif ifole.	101.b	ciparifi.	103.a
cicogna citta.	121.a	cipariffa.	101.a
cidamufij.	109.a	cipariffio promontorio.	102.a
cidarifo.	104.a	ciphanta.	104.a
cidna.	97.a	cipera.	97.b
cidone.	105.a	ciphanta porto.	103.a
cieci.	79.b	cipri.	151.b
cigiftra.	141.b	cipipa.	113.a
cijza porto.	174.a	circeli.	108.a
cilia.	69.a	circeo promontorio.	74.b
ciliano.	80.b	cirenaica regione.	114.b
cilini.	52.a	cirene.	114.b
cilma.	113.b	cirefchata.	177.b
cimara.	195.b	cirio.	97.a
cimbri.	65.b	cirna monte.	111.b
cimeriaci.	98.a	ciromandello.	186.b

T A V O L A

cirropoli.	163. b	citta delli Angiri.	120. b
cirra.	143. b	citta di castello.	78. b
cirrestica.	154. a	citta di Gioue.	121. b
cirressi.	112. a	citta di Leoni.	120. a
cirra.	99. b	cittadella.	57. a
cirrodei.	177. b	citta d'Hercole.	120. b
citta Giulia.	112. b	citta delli Heroi.	120. b
cirresij.	112. b	citta di lupi.	121. a
cisamo.	105. a	citta de li Alabastrii.	121. a
cittancestre.	45. a	citta di Dioscoride.	173. a
citse.	108. a	citta di Venere.	120. b
cissi.	140. b	citta di Mercurio.	119. b
cissi.	108. a	citta delli Hammi.	118. b
cisterna.	111. a	citta nuoua in Polonia.	66. b
citoboci.	89. b	citta di Crocodili.	121. a
citamo.	150. b	citta rossa.	81. b
citario.	96. a	citta de i Lepidoti.	121. b
citeo.	88. b	citta di Bacco.	197. b
citeo.	104. b	citta de i Leoni.	120. a
citeoro.	140. a	citta d'Anteo.	121. b
cithariste.	63. b	citta de Diana.	122. a
citharisto promontorio.	62. b	citta grande d' Apolli	
cithebaniti.	171. a	ne.	121. b
cithera isola & citta.	104. a	ciuita uecchia.	74. b
cithetone monte.	100. a	ciunora isola.	114. b
cithno.	101. b	ciutra.	104. a
citide.	144. b	cizara.	143. b
citio citta.	152. a	cizico.	132. a
ciini.	69. b	claterna.	78. a
ciuitella di Hercole.	120. a	clauda.	143. a
ciuita nuoua	121. b	claudiomerio.	51. b
ciuidal.	76. b	claudiopoli.	131. b
ciudadrodrigo.	49. a	claudiopoli.	138. a
citta di Mercurio.	119. b	claudiopoli nuoua.	137. b
cittasia.	137. a	claudiuio.	69. a
citta di Apolline.	121. b	claudio Isola.	305. a

T A V O L A

clazomene.	93. a	cobandi.	65. b
clazomene.	132. b	cobe.	126. b
clemona.	70. a	cobio.	118. b
cleona.	103. b	cocalia.	141. a
cleopatrida.	117. a	cocconagara.	196. a
clepperri.	67. a	coccoranagara.	197. a
clesemborgo.	89. b	cochin.	186. a
clesemburgo.	90. a	cocouitz.	65. b
cletharro.	157. b	codana.	150. b
clide estrema.	152. a	coddina.	186. b
clide Isole.	152. a	codrana.	185. b
climace castello.	137. a	cognabanda.	190. b
climace.	136. a	cognandaua.	149. a
climace monte.	170. b	cogni.	66. a
climi.	146. a	coi F.	164. a
clippea.	110. b	coiar.	167. b
clisma fortezza.	117. a	coimafeni.	82. a
clita.	131. b	coimbra.	49. a
clitore.	103. b	coiogna.	97. a
cloit.	42. b	colaca.	190. a
clok.	42. b	colancoro.	66. b
closterneuuburg.	69. a	colania.	44. a
clostra.	74. b	colarno.	49. b
clota estuario.	42. b	colat.	158. b
cluaca.	165. b	colchi.	186. a
cluci.	72. b	colchico mare.	193. a
clunia colonia.	54. a	colchide.	151. a
clunio citta.	81. b	colchide monte.	146. a
clusio.	80. a	colda.	70. b
clusio.	78. a	colenderi.	144. a
cnemide.	100. a	colento.	73. a
cnema citta.	86. b	coletiani.	69. b
cnido citta e pmont.	133. a	colima.	151. a
co citta.	135. b	coli citta.	194. a
coanca.	189. b	colimbario promont.	82. b
coara.	154. b	colifano.	84. b

T A V O L A

colliure.	51. b	como.	77. a
colle de l'argentera.	77. b	comonni.	62. b
colle de la croce.	77. b	complutica.	52. b
collure.	51. a	comopoli.	163. a
colopso grande.	110. a	compfa.	80. a
colloſo picciolo.	110. b	conane	139. a
colobi.	128. a	conaffeni.	146. b
colobone.	126. a	conta.	189. a
colobraiſo.	139. b	concana.	53. b
colochina.	102. b	concordia.	76. b
cologna.	61. b	condabora.	54. b
colombaria.	61. b	condata.	59. b
colone.	102. b	condica.	136. b
colonia.	61. b	condiuinco.	59. b
colophone.	132. b	condota.	195. a
colſa.	151. b	confonda.	169. a
colthene.	150. a	confuentia.	54. a
colua.	150. b	congali.	124. b
coluã.	186. a	conguſto.	138. a
comi.	169. a	conica.	137. b
coma.	132. b	conna.	134. b
comagena.	153. b	conſentia.	80. b
comana pontica.	141. a	conſuegra.	54. b
comana di cappadocia.	143. a	conſuantia.	68. b
comania.	86. b	contacoſſilla.	186. b
comari.	178. a	contado di Borgogna.	62. a
comba.	136. b	conteftani.	51. a
combufa.	173. a	contobri.	84. b
comedi.	178. a	contributa.	47. b
comi.	176. b	conueni.	58. b
comeniſ.	72. a	conuſitani.	83. a
comidana.	89. b	conuuey.	42. b
comiſu.	84. a	conza.	80. a
cominaco.	139. b	copara borgo.	169. a
comari.	186. a	cepe.	100. b
comaria promontorio.	186. a	cophanta.	174. b

T A V O L A

tophanta porto.	174. a	corinea.	151. a
cora.	134. a	corinthia.	103. a
corace F.	145. b	corintho.	103. b
corace promontorio.	88. a	coriphasio promont. C. di	
corace monte.	146. a	Modone.	102. b
coracensij.	83. a	coriundi.	41. b
coracensio.	139. a	cormadella citta.	41. a
corancoli.	195. a	cormadelli.	41. b
corantho.	103. b	cormafa.	139. a
corassi.	179. a	cormes.	51. b
corbam.	49. a	corna.	141. a
corbafa.	139. a	cornaco.	71. a
corbeunto.	138. a	corneto.	74. b
corcua negra.	73. a	cornito.	104. b
corconti.	65. b	cornu.	83. a
corcura.	163. a	cornu ultimo.	123. a
cordenia.	97. a	cornualia.	44. a
corda.	43. b	crocondame.	145. b
cordele.	141. a	crocondamene.	145. b
cordoba.	46. b	corodamo promont.	170. a
corduba.	46. b	coromane citta.	170. b
cordale.	140. b	coron.	102. b
coreura.	192. a	coronaim.	156. b
corfean.	170. a	corone.	102. b
cori isola.	193. a	coronea.	100. b
coria.	49. b	coronia.	98. a
corico.	78. b	coronia.	100. b
corico.	144. a	coros.	110. b
corico promontorio, &		corphu.	99. a
citta.	104. a	corpianica.	93. b
cordalla.	136. b	corpicefij.	83. a
coridorgio.	67. b	corra.	151. a
corigaza.	195. a	corra.	167. a
corine.	103. b	corri.	167. a
corindiura.	192. b	corripluto.	54. a
corinio.	71. b	corrobara citta.	197. b

T A V O L A

corcea.	151.a	couentre.	44.b
corcicata.	47.b	cozala.	150.a
corcina.	105.a	cracouia citta regale di	
corcona.	78.a	Polonia.	67.a
coruncula.	193.a	crago.	136.a
corusia.	147.a	crambusa ifola.	139.b
cosenza.	80.b	crapak monte.	85.b
cosamba.	187.a	crapack .	86.b
coserani.	51.a	cratas.	84.b
coscoda.	170.a	cremnitz.	64.b
cosmo.	156.b	cremna colonia.	139.b
coffa.	74.a	cremona.	76.b
cofsã.	175.a	cremuch.	148.a
coffio.	58.b	crefa.	72.b
coffira ifola & citta.	114.b	creffo porto.	133.a
coffa de Melfi.	74.b	creta ifola.	104.a
coftanza.	61.b	cretopoli.	139.a
coftantinopoli.	93.b	cria.	136.a
cotacene.	150.a	creufa.	99.b
cotana.	181.a	cribici.	92.a
cotamba.	167.a	crindi.	1175.a
cote promont.	106.a	crio F.	148.b
cotefq.	89.b	crioni.	65.a
cotbachis.	148.a	criffa.	99.b
cotialo.	134.b	critto porto.	170.a
cotirga.	85.a	crithia.	94.b
cotobel Meluch.	183.a	criumetopone.	104.b
cotomana.	150.a	croia regia.	97.b
cotrone.	75.a	crociatono.	59.a
cottabani.	171.a	crommiore eftrema.	152.a
cotte.	186.b	cron.	90.a
cottite prouincia.	121.b	cronio monte.	103.a
cottiarã Calecut.	186.a	crotone citta.	75.a
cottobara.	186.b	cfmera.	169.a
cotto.	121.b	ctemene.	97.b
cottogobriga.	49.b	cteliphone.	163.a

T A V O L A

etomna,	131.a	cutita,	47.b
cuacerni,	172.b	curiualdo,	78.b
cuacubini,	53.a	curna,	164.b
cuacuba,	192.a	curnonio,	56.a
cuacubit serif,	169.a	curobi,	110.b
cuacubina,	150.b	curfo,	47.b
cuacuchina,	174.a	curta,	70.b
cuacucunda,	147.a	curua d'Euboea,	101.a
cuacuduri,	195.b	curula citta,	186.b
cuaculina colonia,	113.a	curzola,	73.a
cuacupia,	110.b	custodia Hermopolita	
cuaculcu colonia,	112.b	na,	121.a
cuaculista,	164.b	cytacola,	185.b
cuacume,	74.b		
cuacumestra,	104.a	D	
cuacumuli,	115.a	Dabausa,	159.b
cuacursinio,	79.b	Dabia,	113.a
cuacungia,	48.a	Dabli,	131.b
cuacuni,	184.b	Dabasi,	195.a
cuacuniochario promont,	82.b	Dacharemoici,	171.a
cuacuphe,	134.b	Dacia,	64.a
cuacupramaremma,	75.b	Dadale,	134.b
cuacupramontana,	78.b	Dadara,	160.a
cuacuraporina,	189.b	Dadaftana,	131.b
cuacurati,	185.b	Dade promont,	152.a
cuacurch,	167.a	Dagana citta,	197.b
cuacurcho chomich,	72.a	Dagno,	72.b
cuacurellura,	192.a	Dagona,	142.b
cuacuria,	44.a	Dagufa,	142.b
cuacuriamuria,	173.a	Daguta,	133.b
cuacuriandra,	176.b	Daldia,	134.b
cuacuriano promont,	57.b	Damania,	55.b
cuacuriati,	170.a	Damafco,	155.a
cuacurico,	73.a	Damafi,	195.a
cuacurio citta,	151.b	Damafi monti,	194.b
cuacurioni,	66.a	Damensij,	112.a
		Damiata,	117.a

T A V O L A

Dammiana.	184. a	Darni.	117. a
Damna.	181. a	Darnide citta.	114. b
Damni.	181. a	Dariusfa.	165. a
Damnij.	43. b	Daroacanas.	183. a
Damnonio.	43. a	Daro.	70. b
Damor.	153. a	Daro.	70. b
Danaba.	155. b	Darō.	156. a
Danati.	141. a	Daruerno.	45. a
Dandaca.	88. a	Dascilio.	130. b
Danduti.	66. a	Datij.	58. b
Dantheletica.	93. b	Dascuta.	142. b
Daona.	196. a	Dattonio.	52. a
Daona F.	195. b	Daucioni.	67. b
Daoni.	195. b	Daudiana.	151. a
Dapha.	160. b	Daulia.	96. b
Daphne.	154. b	Daulio.	100. b
Daphnina ifola.	128. b	Dausdana.	92. a
Daradi.	124. a	Daurfii.	72. a
Darandi.	183. a	Dax.	98. b
Daranista.	150. b	Dea.	43. a
Darbon F.	102. a	Deba.	159. a
Darcama.	182. a	Debero.	96. b
Dardani.	90. b	Decela.	134. b
Dardania.	94. a	Deciana.	57. a
Dardani.	125. a	Deciati.	63. a
Dardanello.	132. a	Dedacana.	131. b
Dardano.	132. a	Dedala.	189. a
Dardo F.	123. a	Dedala luogo.	136. a
Dardomana.	168. a	Dedo.	159. a
Darcunna.	159. b	Deg.	42. b
Dargamane.	176. a	Degia.	163. a
Dargido.	176. a	Degma citta.	170. a
Drina.	72. b	Deifer.	168. a
Darini.	41. b	Dela.	172. b
Dariorigno.	59. b	Delta.	119. a
Darna.	163. a	Delta picciolo.	119. a

T A V O L A

Delta grande,	119.a	Deuona,	67.a
Delta terzo,	119. a	Deuonschyre,	44. a
Delfinato,	63. a	Diabate,	83. a
Delio,	100. b	Diablintres,	59. b
Delpho,	100. b	Diaboliti,	59. b
Delminio,	72. b	Diacherse fortezza,	114. b
Demonare,	132. b	Diaco,	92. a
Demetria,	96. a	Dia ifola,	105. a
Demono,	173. a	Diammo,	118. a
Denta,	51. a	Dianio,	51. a
Deobriga,	53. b	Diano,	209. b
Deopallia,	191. b	Diapolis,	131. a
Deobrigula,	53. b	Diarrea porto,	114. b
Dera,	166. b	Diascorone,	118. a
Deraneblila,	174. a	Diasquillo,	130. b
Derbe,	142. a	Diboma,	96. b
Derbict,	175. b	Dibra superiore,	92. a
Der,	161. a	Didaci,	128. a
Dertona,	77. a	Didigua,	161. a
Dermoni,	124. b	Didima,	85. a
Derote citta	115. b	Didimi monti,	170. a
Dertosa,	55. b	Didimo monte,	137. b
Derra promontorio,	95. b	Diduri,	146. b
Derriopi,	72. a	Diephigi,	89. b
Derrij,	72. a	Dierna,	90. a
Derri estrema,	116. b	Digati ifola,	42. a
Derrima,	154. b	Digima,	171. b
Deserto di dulcinda,	168. b	Diglane,	148. b
Desi fonte,	161. a	D gna,	63. b
Destrua F,	55. b	Dilurone,	51. b
Desfaretì,	96. b	Dima,	94. a
Detunda,	47. a	Dime,	102. a
Deua,	172. b	Dimesfi,	92. a
Deuana,	44. a	Dimetho,	84. b
Deuelto,	93. b	Dindarij,	72. a
Deuelte colonia,	93. b	Dinia,	63. b

T A V O L A

Dinogetia citta.	89.a	Docimia.	234.b
Dio.	155.a	Docirana.	89.b
Diocesarea.	135.a	Ducono.	126.a
Dioclia.	134.b	Dodocascheno.	121.a
Diogenia.	64.b	Dodragh.	41.b
Dione colonia.	95.b	Dolcigno.	72.a
Dione promont.	105.b	Dolicha.	97.b
Dinogetia.	91.a	Doliche.	153.b
Dionisia.	119.a	Dolichiste ifola.	136.b
Dionisopoli.	92.a	Dolopi.	112.a
Dioscoro porto.	126.a	Domana.	171.b
Dioscuna.	147.a	Domitiopoli.	144.b
Dira citta.	126.a	Domochi.	98.a
Dirrachio Durazzo.	95.a	Doncastre.	44.b
Dirusti.	72.a	Donif F.	86.b
Dirzela.	135.b	Dora.	153.a
Dispolite prouincia.	121.b	Doram.	44.b
Dista.	182.a	Doraborg F.	41.b
Distefa che e dopo Al-		Doran.	43.b
bio fiume.	64.a	Dorath.	107.b
Dittacio.	62.a	Dorbeta.	159.a
Ditte monte.	105.a	Doremi.	171.a
Dittamo.	105.a	Doreni.	171.a
Dittana.	105.a	Doria F.	52.b
Ditioni.	72.a	Doride.	100.b
Dtu.	193.a	Dorileo.	134.b
Diufar.	165.b	Dorio F.	194.b
Diuirtigi.	154.b	Dorkniga.	45.a
Diuoduro.	61.a	Dortico.	90.b
Diuro monte.	107.a	Dosa.	163.a
Dizaca.	150.a	Dosara.	191.b
Doari porto.	95.b	Dossi.	118.a
Dobuni.	45.a	Dotaim.	156.b
Docasia.	137.b	Doththa.	165.b
Doclea.	72.b	Dotranto.	80.b
Docimeo.	134.b	Doueza.	70.a

T A V O L A

Dracontino ifola,	114. a	Duc. oppolente,	66. a
Dracuina,	68. a	Ducleati,	72. a
Draga,	172. b	Ducona,	58. a
Drangiana,	162. a	Dudo,	125. a
Draſtoca,	188. b	Dudufa,	133. a
Drata,	142. a	Dulcinda,	174. b
Draua,	70. b	Dulgumniſ,	65. b
Drepano promonto- rio,	114. b	Duennas,	53. b
Drepano,	84. a	Dumetha,	160. b
Dreſſen,	65. b	Dumna ifola,	45. b
Dreſſiani,	177. b	Dunbor,	43. a
Dribatti,	177. b	Dunga,	185. b
Dribici,	164. a	Dunio,	45. a
Drilone F.,	72. a	Dūnoniſ,	45. a
Drino F.,	72. a	Duno golfo,	43. b
Driti,	108. b	Duppi,	128. a
Droboliza,	104. a	Duraba,	161. a
Droſache,	181. a	Durazzo,	95. a
Drofei F.,	41. a	Durdi,	107. a
Droſua,	93. b	Durdo monte,	108. b
Droſtama,	139. a	Durga,	114. a
Druphegia,	90. a	Durocottoro,	61. a
Droſica,	156. b	Duroſtoro legione,	92. a
Drufipara,	94. a	E	
Drufomago,	68. b	Eant golfo,	117. a
Druzone,	135. a	Eantio,	95. b
Dubi,	62. b	Eaſto promontorio,	58. a
Dublina,	41. b	Eapoli,	147. a
Ducato di ſpoieto,	78. b	Eaſo,	50. b
Ducato de Vvintiberg,	65. a	Eba,	78. a
Ducato d'Athene,	99. b	Ebagena,	141. b
Ducato d'Urbino,	78. b	Ebiſſo,	57. a
Ducato di Pomerania,	65. b	Eblana,	41. b
Duc. di Teſchens,	66. a	Eboda,	157. b
Ducato di Cardona,	56. b	Eboduro,	68. b
		Ebora,	47. a

T A V O L A

Ebſapa.	147.a	Eginburg.	44.a
Ebron.	56.b	Egimno ifola.	114.a
Ebuda.	42.a	Egina ifola & citta.	104.a
Ebura.	49.b	Egira.	101.a
Eburaici.	59.b	Egitio mare.	151.b
Eburo.	67.a	Egittij.	113.a
Ebuſmi.	176.b	Egitharſo promont. C. de S.	
Ebuſoduno.	77.a	Thodaro.	84.a
Ecdaumana.	138.a	Egnatia.	75.b
Ecdipa.	153.a	Egone promont.	95.b
Eciſa.	48.a	Egoſa.	56.b
Echino.	96.a	Egoſthenia.	100.b
Echinadi iſole.	99.a	Egra.	67.a
Echileſij.	83.a	Egubeda monte.	51.b
Echino uilla.	115.b	Egurij.	32.b
Ecretice.	147.b	Eguſa.	85.a
Eculano.	60.a	El Tor.	157.a
Ecath.	107.b	El ſieſcho.	133.a
Edeſſa.	97.a	El padron.	52.a
Edeſſa.	159.a	Eladaſagni.	96.b
Edeſſo.	101.a	Elana caſtello.	157.a
Edetani.	51.a	Elancoro.	186.a
Edeta.	55.b	Elao.	98.b
Edetani.	55.b	Elarã.	161.b
Edone ifola.	122.a	Elatia.	100.b
Edonide.	95.b	Elba.	83.a
Eduſio monte.	51.b	Elberi.	158.b
Ehingen.	68.a	Elbocori.	49.a
Egara.	134.a	Elcci.	55.a
Egubeda monte.	51.b	Elcebo.	61.b
Egea.	110.a	Elcethio.	85.a
Egea.	144.a	Eldana.	53.b
Egea.	97.b	Elea eſtrema.	152.a
Egei.	170.a	Eleo porto.	96.a
Egeo mare.	94.a	Elegia.	150.b
Egio.	102.a	Elco citta.	94.b

T A V O L A

Eleoni.	212.a	Empelathra.	189.b
Elephantemonte.	226.b	Emporia.	51.b
Elephantin ifola.	122.b	Emporico golfo.	206.a
Elephat. top iagi.	128.a	Eminio.	49.a
Elere.	155.b	Emiliana.	35.a
Eleusa.	157.a	Enabasi.	109.a
Eleusi.	99.b	Enanthia.	145.b
Eleusino.	101.a	Endero.	72.b
Eleutherea.	105.a	Endor.	255.a
Elia.	102.a	Eneanda.	136.b
Elicoti.	63.b	Enesippa ifola.	122.a
Elja.	159.b	Enesiphita porto.	116.a
Elima.	96.a	Engada.	156.b
Elimioti.	96.a	Engaliti.	156.b
Ellopia.	101.a	Engio.	85.a
Elmachani.	132.a	Eni.	172.b
Elmochari.	169.a	Eno.	64.b
Eloni.	112.a	Eno.	68.a
Elmohaschar casal.	109.a	Eno F.	63.a
Eloro.	85.a	Eno citta.	93.a
Elfatia regione.	61.b	Enoe Cidarifo.	104.a
Elspinar.	54.a	Enio.	93.a
Elueoni.	65.b	Enona.	71.b
Eluetij.	61.b	Enone.	101.a
Elulij.	108.b	Entella.	85.a
Eluij.	63.b	Entelia.	143.b
Elusa.	157.a	Entigrosso porto.	110.b
Ematia.	97.a	Entrata della palude Sir-	
Emaus.	156.b	bonide.	117.a
Embolima.	189.b	Enunia.	168.a
Embolea.	148.b	Eoa.	111.a
Embologo borgo.	169.b	Eolia.	85.b
Emerich.	66.b	Eordei.	96.b
Emefa.	154.b	Epiaco.	41.a
Emona.	70.a	Epla ifola.	104.a
Emo monte.	91.a	Epetio.	71.b

T A V O L A

Epicara.	72. b	Ereceno.	83. a
Epicero.	156. b	Ericode.	85. a
Epidamno.	94. b	Erico.	156. b
Epidauo.	103. a	Ericusa ifola.	99. a
Epidauo	72. a	Erigono F.	96. a
Epidio.	42. a	Erineo.	100. b
Eporedia.	77. a	Erineo porto.	102. a
Epitaufa.	190. a	Erimi.	179. a
Ephialrio promōtorio.	135. b	Eristhe citta.	169. b
Epheftia.	98. a	Erithia ifola.	107. b
Ephefo.	132. b	Erithino fcoglio.	131. b
Equua colonia.	72. b	Erithra.	132. b
E queftre.	62. a	Erithreo promontorio.	104. b
Era citta.	86. a	Erithrone luogo.	115. a
Eraga.	56. b	Eropei.	112. a
Eragiza.	154. a	Eruelo.	47. a
Erbelfo.	84. b	Erupa.	160. b
Erbipoli.	67. a	Erzil.	151. a
Erbotel.	44. b	Esapo.	102. b
Erebidi.	112. a	Esaronefij.	83. a
Erchoaffo.	127. a	Esbura.	157. b
Erdini.	41. b	Esco de i Triballi.	92. a
Eridonia.	80. b	Escua.	47. a
Erene.	198. b	Esculapio.	103. a
Ereo.	83. a	Esebon.	157. b
Eres.	63. a	Efer.	127. a
Ereffo.	135. a	Efernia.	80. a
Ereticha.	142. a	Efi.	78. b
Eretria.	98. a	Efigia.	55. a
Eretria.	101. a	Efigia.	46. b
Erfordia di Turingia.	67. a	Efima.	95. a
Erga.	56. b	Efino fiumefino.	75. b
Ergauia.	56. a	Efifio.	78. b
Ergauica.	54. b	Efamilio.	94. a
Erbea.	97. b	Efceftre.	45. b
Eriboaa.	131. b	Essebon.	155. a

Emilia

T A V O L A

Effiliffa citta,	106. b	Euonimo.	85. a
Effina citta,	126. b	Eupatoria citta,	88. a
Eifo.	79. a	Euporia,	97. a
Effopoll.	146. b	Europo.	154. a
Eifor.	161. b	Eufene.	137. b
Eftanforda,	41. b	Eufimara,	143. a
Elte.	76. b	Ex F.	43. a
Eftioti,	97. b	Exi,	78. b
Efto,	64. b	Ezari,	117. b
Eftobara,	176. b		
Eftorio,	135. a	F	
Eftrei,	96. b	Fachs.	111. a
Eftreo.	96. b	Faenza,	78. a
Etala ifola,	80. b	Falacrio promontorio,	83. b
Etera,	50. b	Falconara,	84. a
Ethiopi.	129. a	Falerino.	78. b
Ethufa ifola,	114. a	Famaguffa.	152. a
Etna,	84. b	Famaftro,	131. a
Etobefa ondara,	55. b	Fanar.	103. a
Etolia promontorio,	99. b	Fanari:	103. b
Etonia.	141. a	Fano,	76. a
Ettoduro;	68. b	Fano di Sardopatore,	82. b
Ettulana.	142. a	Fano di Hercole.	74. a
Euandria,	49. b	Fano di Fortuna.	76. a
Euanthia.	99. b	Fano di Polidone,	102. a
Euboea.	101. a	Fano di Diana.	99. b
Eucarpia,	134. b	Fano di Diana,	101. a
Euchar.	165. a	Fanzara.	107. a
Eucratidta,	176. b	Fara.	157. a
Eudipho.	141. a	Faramida,	117. a
Eudiffata.	142. b	Farfaro,	152. b
Eudoffiara.	141. a	Faffo.	147. b
Eudrapa.	158. b	Fanagnana.	85. a
Euia.	96. b	Fauara uilla,	115. a
Eumenia,	135. a	Fauentia.	78. a
Euonimiti,	128. a	Felicur.	85. a
		Fenefia,	131. a

T A V O L A

Feniano;	78.a	Flera.	125.b
Ferentia.	78.a	Florentino.	79.b
Ferentino.	79.b	Florentia.	78.a
Fermentia.	101.b	Foce.	89.a
Fermo.	78.b	Foglie uecchie.	132.b
Ferutiaco F.	119.b	Fomilla.	53.a
Feronia citta.	82.b	Fonte de aqua Stigia.	172.b
Ferth F.	43.a	Fonte di Mossio.	143.a
Fessa regia.	107.a	Fonte del Sole.	117.b
Fesule.	78.a	Forcelli.	115.a
Fianona.	71.b	Forli.	78.a
Ficana.	83.b	Formentera.	57.a
Fidene.	79.b	Fornace.	47.b
Fidentia.	77.b	Foro di Liuio.	78.a
Fiesole.	78.a	Foro di Tiberio.	61.b
Figari.	81.b	Foro di Claudio.	77.a
Figena:	132.b	Foro de i Bibali.	53.a
Fin de Italia.	76.b	Foro de gli Egurij.	52.b
Fin de la Scotia.	42.b	Foro di Pompilio.	80.a
Finicea.	136.a	Foro di Nerone.	63.b
Fintone.	83.a	Foro de i Narbasi.	53.a
Fiorenza.	78.a	Foro Segussano.	60.a
Fiorenzola.	77.b	Foro di Sempronio.	78.b
Firor.	167.b	Foro di Cornelio.	78.a
Firmio.	78.b	Foro delli Diugunti.	76.b
Fisera citta.	81.b	Foro de i Lmicori.	53.a
Fitileo.	96.a	Foro di Giulio Colonia.	76.b
F.fredo.	83.b	Foro Flamminio.	79.a
F.di Pati.	83.b	Foro di Claudio.	78.b
Flauialambri.	52.a	Forstler.	66.b
Flauiano.	75.b	Fortore F.	75.b
Flauio Brigantio.	50.b	Fosse mariane.	62.b
Flauio brigia.	50.b	Fosse Papiiane.	78.a
Flauionauia.	50.b	Fossebrone.	78.b
Flauona.	71.b	Franca uilla.	79.b
Flauiopoli.	144.b	Franconi.	65.a

T A V O L A

Frattuso,	30. a	Gadasena,	141. b
Freuis,	63. a	Gade,	48. a
Friburgo,	62. a	Gadirtha,	160. a
Frideck,	67. a	Gadora,	155. a
Friduual,	66. b	Gagasmira,	189. a
Frioli,	76. b	Gaia Isola,	114. a
Fronza,	140. b	Galatophagi,	179. b
Fronte d'Ariete Pro-		Galea,	83. a
montorio,	88. a	Galiba promont,	197. b
Frusinona,	79. b	Galibe,	114. a
Fuengirola,	47. a	Galibi,	198. a
Fuessen,	68. b	Galibi monti,	198. a
Fulfinio,	73. a	Galilea,	156. a
Fuligno,	79. a	Galindi,	87. a
Fundi,	79. b	Galla,	164. b
Fundo,	79. b	Gallati,	91. b
Fuoa citta,	119. b	Galle,	81. a
Furtarca,	89. a	Galleci,	50. a
		Gallecia regione,	50. a
		Gallegos,	51. b
G		Gallica,	131. b
Gaba,	167. b	Gallica Flauia,	56. b
Gabala,	155. a	Gallicia,	50. a
Gabale,	164. b	Gallo F.	81. b
Gabaleca,	56. a	Galoro,	137. a
Gabara,	160. b	Galupha,	107. b
Gabella,	72. b	Gamara citta,	104. b
Gabena,	165. a	Gambaliba,	192. a
Gabezzon,	53. b	Gambua,	134. b
Gabrantuo golfo, & por-		Gammace,	184. a
to,	43. b	Gammausa,	134. b
Gabra,	167. a	Ganasorda,	41. b
Gabre,	164. b	Ganasordi,	41. b
Gabreta selua,	65. a	Gadari,	185. b
Gabri,	164. b	Gandena,	56. b
Gadanopidri,	168. b	Gangano promont,	42. b
Gadara,	155. a		

T A V O L A

Gangani,	195. a	Gauoti.	59. b
Gangaridi.	195. a	Gaurena.	141. b
Gangetico mare.	193. b	Gauromonte.	126. a
Gannaria ultima.	122. b	Gaufama.	164. b
Gannoduro.	61. b	Gaufaphna.	112. b
Gapacht.	128. a	Gauzaca.	182. b
Gaphara.	118. a	Gaza.	156. b
Gapo.	63. b	Gazacupada.	112. b
Garamonte.	108. b	Gazena.	135. a
Garama citta.	125. a	Gaziano.	80. a
Garamantica ualle mon-		Gazola.	106. b
te.	123. b	Gazoro.	156. b
Garamei.	162. b	Gea citta.	171. b
Garaphi monti.	108. b	Gebala.	56. a
Garbello.	108. a	Gebenna.	62. b
Garbo F.	84. a	Gebenna.	63. a
Gardaucreta.	141. b	Gedano.	64. a
Garesco.	96. b	Gedrosia.	162. a
Gargara monte.	133. a	Gegel.	108. b
Garigliano.	74. b	Gelda citta.	148. a
Garinei.	181. a	Gelaca.	137. b
Garipho.	137. a	Gela.	85. a
Garisto.	96. b	Gelama.	109. a
Garit.	167. b	Gelano.	125. a
Garmace.	143. a	Gelt.	164. a
Garoza.	97. b	Gemmaturi.	157. a
Garpodemo.	93. b	Gendne.	112. b
Garra.	109. a	Gengen.	67. a
Garroduno.	87. b	Genio buono.	119. a
Garfis castello.	107. b	Genoa.	74. a
Gasmara.	109. b	Genoua.	74. a
Gasoro.	96. b	Gephi.	112. a
Gaudameda.	163. a	Gephira.	154. a
Gaulo.	114. a	Gera.	117. a
Gaumello.	77. a	Gerra.	155. b
Gauna.	165. b	Gerbo.	127. b

T A V O L A

Geradadda.	76.b	Gibel.	152.b
Gerafa.	155.a	Gibeletto.	153.a
Gerapoli.	114.a	Gibelim.	157.a
Gerre.	154. a	G. belterra.	46.b
Gerepa.	165.b	Gibralcon.	46. a
Gerea.	49.b	Gibralmel.	108.b
Gerenia.	104.a	Gicanazari.	193.b
Geresto.	101. a	Gichthi.	111.a
Gergento.	84.a	Gien.	108. b
Gerro termine.	117. a	Gigia.	52. a
Germani.	54. b	Gigione.	111. b
Gerri.	146. b	Giglua.	109.a
Gerisa.	114.a	Gilita.	113.b
Germanica.	52. b	Gillio monte.	111.b
Gerrei.	170. a	Gindajo.	154.a
Germanicia.	153.b	Ginofa.	105. a
Gerusa citta.	145.a	Giobanchi.	118.a
Germanopoli.	137.b	Gir.	124. a
Gerunda.	56.b	Gira petra.	104.b
Gesa.	171.b	Gira citta.	125. a
Gestaria.	157.b	Giratha.	171.b
Gelbero.	43.b	Girauola del fiume.	131.a
Gestia.	168.a	Gircona.	132. b
Gesoduno.	69.a	Girgire montes.	123.a
Gerara citta.	148. b	Giro F.	148. a
Getio monte.	69. b	Girona.	56. b
Getulia.	108. b	Girtona.	97. b
Getulineri.	123. b	Gissarla portos.	107. b
Gera.	125.a	Gitiella.	94. a
Gezem.	169.a	Gislite isola.	128. b
Gheldresi.	65. a	Githoui.	87. a
Gheld. esi.	61. a	Cittapoli.	137. b
Ghitio.	102. b	Giufar.	184. a
Giamo promontorio.	105.a	Giula.	172. a
Grarzita.	124. b	Giulio carnico.	65. a
Giazigi.	89.a	Giulia bona.	69. b

T A V O L A

Giulio la città,	83. a	Golfo Argolico,	102. b
Giumha,	107. a	Golfo Comataqz,	166. a
Gizama,	155. a	Golfo Etico,	74. a
Glandomiro,	52. a	Golfo de Tenexe,	117. a
Glano,	63. b	Golfo de Stora,	110. b
Glauco,	118. b	Golfo de la Suda,	105. a
Glauco,	140. b	Gobeo promontorio,	59. a
Glauco promontorio,	116. b	Golfo di Nigropoli,	86. a
Glaucone isola & cit- ra,	114. b	Golfo Carallitano,	82. b
Glepidana,	87. b	Golfo Gambayco,	185. b
Glofira,	114. b	Golfo di Napoli,	101. b
Gloucestre,	45. a	Golfo di Corintho,	101. b
Glocauia,	66. b	Golfo sacro,	170. b
Gliterno,	79. a	Golfo Mesenaico,	102. b
Goa,	185. b	Golfo de Rampa,	95. b
Goaria,	155. b	Golfo de Butintros,	98. b
Gobeo promontorio,	59. a	Golfo Perimulico,	194. a
Godana,	182. a	Golfo del Vollo,	96. a
Godasa,	142. b	Golfo di panto,	198. a
Golfo delli Ichthiophar- gi,	170. a	Golfo de Caridia,	93. a
Golfo Saronico,	103. a	Golfo Laconica,	102. b
Golfo de Scilaci,	75. a	Golfo Ferino,	196. b
Golfo Barigazeno,	185. b	Golfo Leanite,	170. b
Golfo di Numidia,	108. b	Golfo fangoso,	166. a
Golfo Taronarco,	95. b	Golfo de i Magi,	170. b
Golfo delli Butroti,	98. b	Golfo de Legina,	103. a
Golfo di Taranto,	75. a	Golfo Cafalo,	81. a
Golfo Colochina,	102. b	Golfo de Salonicht,	95. b
Golfo de la mantia,	75. a	Gomara,	163. a
Golfo Eteo,	100. a	Gombito di Leucositi,	140. a
Golfo Rizonico,	72. a	Gomiera,	106. b
Golfo di Cataro,	72. a	Gomphi,	97. b
Golfo de i Sini,	197. a	Goniati,	118. a
Golfo Chelonite,	102. a	Goniga,	97. b
		Gonno,	97. b
		Gonziana,	197. a

T A V O L A

Gorante.	136.a	Gropuli.	80.a
Gorbata.	159.b	Groffecana.	90.a
Gorda.	172.b	Grumento.	80.a
Gordei monti.	149.b	Guasconi.	50.b
Gordenne.	151.a	Guadalquibir.	46.a
Gorditano promont.	82.a	Guadiaro.	46.a
Gorgamo.	88.b	Guadiana.	46.a
Gorgo fiume.	163.b	Guadilbarbar F.	110.b
Gorgona.	80.b	Guagida.	109.a
Gorgone isola.	80.b	Guasconi.	50.b
Goria.	188.b	Guasto.	75.b
Gortina.	105.a	Gubba.	157.b
Gorulluecchia.	83.a	Guerta del Rei.	53.a
Gorullu nuoua.	83.a	Guida.	169.a
Gorzapafari.	97.a	Guitaria.	50.b
Gozalina.	141.a	Guimeranes.	49.a
Graana.	166.b	Guir F.	106.a
Grabanoduro.	69.a	Giuliopoli.	143.b
Gracur.	56.a	Gumara.	198.b
Grandnitz.	66.b	Guoguari.	185.b
Gran.	70.a	Guphna.	156.b
Grande bocca.	187.a	Guriana.	176.a
Graniaco promont.	81.b	Guti.	67.b
Granoble.	63.a		
Grauionario.	67.a	H	
Grea.	68.a	Hadria.	78.b
Grent.	43.b	Hadrianopoli.	94.a
Gretz.	69.a	Hagabidi.	198.a
Griesaagon.	66.a	Halberstat.	66.b
Grina.	132.b	Haliardt.	112.a
Grinei.	178.a	Halla.	151.a
Grinnesie.	57.a	Halmidisso Lido.	93.a
Grobaila.	169.b	Hahnire.	118.b
Grogno.	47.b	Haloe.	192.a
Gronj.	53.a	Hammoniaca regione.	118.a
Groningeri di phrisia.	66.a	Handernopoli.	94.a

T A V O L A

Hanofero.	66. a	Hercuniati.	70. b
Hafia regione.	65. a	Herea.	103. b
Haffio porto.	131. a	Herm.	161. b
Hastia populi.	66. a	Hermea estrema.	116. b
Hartz monte.	65. a	Hermea promont.	110. b
Hay.	156. b	Hermeo promont.	82. b
Hecatompedo.	98. b	Hermione.	103. a
Hecatompoline.	168. a	Hermonassa.	140. a
Hedaphua.	111. a	Hermonassa.	145. b
Hedui.	60. a	Hermonatto uilla.	92. b
Hegimatia.	67. a	Hermonthe.	121. b
Heidelberg.	66. b	Hermõthite prouincia.	121. b
Helba.	81. a	Hermopoli.	121. a
Helesponto.	94. b	Hermopolite.	121. a
Helice.	103. b	Heroui.	117. a
Helide.	103. b	Herona.	72. b
Heliopoli.	155. a	Herpeditani.	108. b
Heliopoli.	120. b	Herpide.	107. a
Heliopolite prouincia.	120. a	Herpeditani.	107. a
Helua.	137. b	Herzberg.	65. b
Heniochi.	146. b	Heti.	182. a
Heorta.	195. a	Hetlandia.	45. b
Heptanomi.	120. b	Hettanesia ifola.	193. a
Heraclea.	134. a	Hiampuli.	100. b
Heraclea.	165. b	Hibla.	85. a
Heraclea.	132. b	Hiccia.	85. a
Heraclea di Ponto.	131. a	Hidra.	115. b
Heracleopolite puicia.	120. b	Hidra.	84. b
Heracia.	98.	Hidiffa.	134. b
Heraclio.	88. a	Hidata.	50. a
Heraclio.	104. b	Hidro.	75. a
Herbita.	84. b	Hidronto.	75. a
Hercabo.	87. b	Hidra ifola.	114. a
Hercule promontorio.	43. a	Hiela.	172. b
Herculea.	83. a	Hieragerme.	133. b
Herculeo mare.	106. a	Hieraco.	83. a

T A V O L A

Hierapoli.	154. a	Hoffij.	187. a
Hierone Cesarez;	134. a	Hubbed.	109. a
Hieraso.	89. b		
Hieraslo.	91. a	Iabri.	171. b
Higri citta.	86. b	Iabruda.	154. a
Hildesheim.	66. b	Iacca.	56. a
Himetto monte.	100. a	Iaen.	55. a
Holio.	87. b	Iagath.	106. b
Hupania.	103. b	Iahen.	47. b
Hiperborei.	146. a	Ialea.	132. a
Hippia estrema.	111. b	Iambia borgo	169. a
Hippophagi.	167. a	Iamesa estuario.	43. b
Hippocura.	185. b	Iamna.	57. a
Hiperborei monti.	146. a	Iamo.	144. b
Hipepa.	134. a	Iapidia.	72. a
Hippici monti.	146. a	Iasath.	108. b
Hipodromo d Etiopia.	123. a	Iarzita citta.	123. a
Hiphormo porto.	99. b	Iasonio.	175. b
Hippo.	155. a	Iasonio promont.	140. a
Hircania.	162. a	Iaspide.	55. b
Hircano mare.	145. b	Iatiarti.	179. a
Hinio.	75. b	Iastamari.	146. b
Hillopo porto.	140. b	Iastgetio.	68. a
Hiniele.	121. a	Iastij.	69. b
Hila.	54. b	Iasso.	143. a
Huurca.	77. a	Iasso.	133. a
Hiodoca citta.	197. b	Iastis.	179. b
Hodo bene.	150. b	Iatij.	177. b
Holandia Battauoduro.	61. b	Iatino.	60. a
Homile.	97. b	Iattura.	192. b
Hommana.	174. a	Iaurin.	69. b
Honiteu.	59. a	Iberia.	145. b
Horico.	98. a	Iberico mare.	107. a
Horma.	96. b	Iberingi.	195. a
Hormui.	173. b	Ibero F.	55. b
Horsa.	142. b	Ibirtha.	171. b

T A V O L A

Icaria.	235. b	Ilo.	236. b
Icarha.	292. b	Illurgi.	46. b
Ichara.	173. a	Ilurato.	88. b
Iconio.	242. a	Ilorgeti.	56. a
Icura.	292. b	Illigula.	47. a
Ichthi promontorio.	102. a	Ilisso.	235. b
Ichtiophagi.	270. a	Illiria.	69. b
Ida monte.	105. a	Il capo del fiume.	76. a
Ida monte.	233. a	Illurbida.	54. a
Ideo.	105. a	Ilica.	113. a
Idicara.	261. a	Illariduno.	45. a
Idicara.	260. a	Il promont. occidentale.	86. a
Idomena.	97. a	Illipula grande.	47. a
Idris.	87. a	Illerdeti.	56. a
Idimo.	234. b	Illenralia.	46. a
Iduno.	69. a	Illerda.	56. b
Iemfar.	97. b	Ilua isola.	81. a
Iena estuario.	42. b	Illercaoni.	51. a
Ierace.	119. a	Illibera.	47. a
Ieracio.	173. a	Il promontorio.	46. a
Ieraco borgo de i Spar-		Illora.	46. b
uieri.	172. a	Illuno.	55. a
Ierofolima.	156. b	Imao monte.	195. a
Ieuderio.	66. b	Imichara.	84. b
Iex.	268. a	Imisen.	263. a
Igilgili.	208. b	Imola.	78. a
Igilioni.	87. a	Imma.	254. a
Igualada.	56. a	Ina.	155. a
Ilio.	133. b	Inachorio.	104. b
Il mezzo dell'Isola.	45. b	Inapha.	272. a
Ilchestre.	45. a	Inariatio foce.	91. b
Illiria.	70. b	Inatto citta.	104. b
Ilegio.	97. b	Inda.	292. a
Illiberi.	63. a	Indabara.	189. a
Illicia.	55. b	Indico mare.	293. a
Illarcuti	54. a	Indico mordana.	277. b

T A V O L A

Indigeri.	57.a	Ifamnio promontorio.	41.b
Ingena.	59.b	Ifaura.	138.b
Inna.	183.a	Ifca.	45.b
Inspruck.	68.b	Ifchali.	45.a
Interamnio flauio.	52.a	Ifcheri.	125.a
Interamnio.	52.a	Ifchia.	81.a
Intercatia.	53.a	Ifchopoli.	140.a
Intuergi.	65.a	Ifcina.	114.a
Interannia.	79.a	Ifio monte.	126.a
Inutrio.	68.b	Islandia.	45.b
Ioanis fonte.	86.b	Ismara.	142.b
Iobariti.	171.a	Ifola de Ifide.	128.b
Iobula.	148.b	Ifola di Mirone.	128.b
Iofante.	75.b	Ifola delli Vccelli.	198.b
Ioia.	47.a	Ifola delli Egidi.	198.b
Iol città.	108.a	Ifola de Tortofa.	155.b
Iolco.	95.b	Ifola di Mondo.	128.b
Iofeliti.	171.a	Ifola di Bacco.	128.b
Iomnio.	108.a	Ifola de Amico.	128.b
Ionacapuli.	166.b	Ifola de Vcelli.	128.b
Ione monte.	129.b	Ifola di Pane.	128.b
Ionis.	132.b	Ifola de i Magi.	128.b
Ionij.	112.a	Ifola di Giunone.	125.b
Ionio mare.	94.b	Ifola d'Agathone.	122.a
Ioppe.	156.a	Ifola di Liodoro.	128.b
Iorri.	96.b	Ifola de magnifi.	84.b
Ioro.	96.b	Ispa.	142.b
Iofci.	58.a	Ispali.	47.b
Iorape.	144.a	Ispelio.	79.a
Ipponiate golfo.	75.a	Ispino.	154.a
Ips.	69.a	Ispolo.	79.a
Ira.	77.a	Ifta ifola.	73.a
Irala.	172.a	Iftedone Scithica.	180.a
Irath.	109.a	Iftedone Serica.	181.a
Irinopoli.	144.b	Iftico golfo.	143.b
Irtis.	171.a	Ifto.	144.a

T A V O L A

Istechia.	102, b	Iulia mirtile.	49, a
Istero.	64, b	Iuliabona.	59, a
Isthmo del corso de Achil-		Iulida.	101, b
le.	86, a	Iuliobriga.	55, b
Istonio.	54, b	Iuliogordo.	134, a
Istria.	81, b	Iuliomago.	59, b
Istria citta.	170, b	Iuliopoli.	131, b
Istro F.	89, a	Iuliphurdo.	66, b
Istropoli.	91, b	Iulisurgio.	66, b
Isuio.	78, b	Iuna.	148, b
Italica.	47, b	Iuncaria.	57, a
Itamo porto.	170, b	Iuraffo monte.	60, b
Itano citta.	104, b	Iuollo.	71, a
Ithaca isola.	99, a	Iuzen.	47, a
Ithaguro.	188, b	Izatha.	109, b
Ithara citta.	170, b	Izli.	109, a
Ithome.	103, b		K
Itica.	110, b	K. Rampa.	101, b
Itoana.	134, a	Kastel Rampa.	95, b
Itiobrigi.	58, b	Kemptemi.	68, b
Ittio porto.	60, b	Kirkbi.	44, b
Ituna estuario.	42, b	Krekhornuuel.	45, a
Ituritia.	56, a		L
Iubo.	161, b	La Aphrica.	105, b
Iucara.	160, a	Labà.	171, b
Iucia.	64, a	Labaca.	188, b
Iudemburgo.	65, a	Labaco.	70, a
Iuerno.	42, a	La badia.	100, b
Iufigo.	78, b	Labarba.	80, a
Iulch.	61, a	Labbana.	159, a
Iuli.	101, b	Labdia.	109, b
Iulia Belia.	47, a	Laberri.	52, a
Iulia Cesarea.	103, a	Labero.	42, a
Iulia Libica.	56, b	Labocla.	189, a
Iulia Cesarea.	110, a	La Cania.	105, a
Iulia.	156, b	Lacantidi.	144, b

T A V O L A

Ecaris F.	41.a	La Mauritania.	109.b
Lacedemone.	104.a	Lambefa.	112.b
La Carunna.	52.a	Lamego.	49.b
Lacerea.	132.b	Lamerchif.	41.b
Lachchere.	172.b	Lamida.	109.a
Lacimo promont.	75.a	Lamina.	97.b
La citta Canina.	121.a	Laminio.	54. b
Laconica.	102. b	Lamnia.	156.b
Lacouifchio.	97.a	Lampfaco.	132.a
Lacriaffo.	143. b	Lancia oppidana.	49.b
Ladana.	142. b	Lancobardi.	65. b
Ladefse F.	76.a	Lancobriga.	49.a
La diftefa.	43.b	Landraniti.	132.a
Laerte.	139.b	Langres.	61.b
Laganici.	115.b	Lanfifa.	77.a
Lager.	156.b	Lanubio.	79.b
Lagianti.	52. a	La Numidia.	105.b
Lagira.	88.a	Lanzano.	79.b
Lagnuto.	108. a	Laodamantino.	118. b
Lago de Como.	76. a	Laodica.	152.b
Lago di Garda.	76.a	Laodicia.	134.a
Lago di Vico.	78. a	Laod. cia brufciata.	138.a
Lago di Zerifter.	163. b	Laodicina.	154.a
Lago di Bietina.	78. a	Laorina.	80.a
Lago di Meride.	117. b	La parte del fiume appreffo a	
Lago de Vaftanti.	150. a	Lufitania.	46.a
Laguardo F.	102.a	La Pianofa.	81.a
Lagula.	136. a	Lapidri.	72.a
Laguzi.	116. b	Lapithia.	152.a
Lalaffide.	144. b	Lapola.	80.a
La Libia interiore.	105.b	Lapitho citta.	152.a
L'altro marione.	66.a	La preuefa.	98. b
Lamancan.	54. b	La Prouicia di Thebe.	121.b
Lama.	49. b	Lapfico.	132.a
Lamarante.	49. a	Lar.	167.b
La Marmarica:	105. b	Lara.	53. b

T A V O L A

Laranda.	142. a	Lauega.	52. a
Larassa.	165. a	Laugasa.	143. b
Lart.	111. a	Lauotra del fiume uer-	
Lares.	112. b	so Oriente.	46. a
Largano.	132. a	Laurana.	72. b
Lariagara.	196. a	Laurina.	128. b
Larino.	79. b	Lauustafa.	143. b
Larissa.	96. a	Laybach.	70. a
Lariri.	145. a	Lea.	115. b
La Rocella.	75. a	Leande.	143. a
La Rochelle.	57. b	Leaniti.	170. b
La Rossa.	133. a	Lebadia.	100. b
Larta.	98. b	Lebedo.	132. b
Larunessie isole.	114. a	Lebemburg.	66. a
Lasa.	102. b	Lebena.	104. b
Lasagilas.	47. a	Leberdē populi.	65. a
La Sandioia.	105. a	Lebro.	94. a
Lascona.	138. a	Lebri.	172. a
Lasice.	113. b	Lebriza.	47. b
Lasippa.	196. a	Le brule.	116. b
Lassa.	144. a	Lebus.	66. b
Lassera.	54. b	Le canelle.	81. b
Lassira.	55. b	Leceni.	171. a
Latania.	131. b	Lecheio Nauale.	102. a
Lathone F.	115. a	Leccia.	75. b
Latobici.	69. b	Lechsgmund F.	68. a
Latone citta.	119. b	Ledel isola.	42. a
Latopoli.	121. b	Ledros isola.	42. a
Latopolite prouincia.	119. b	Ledung F.	42. a
Lattha.	172. a	Lee borgo.	169. b
Lathippa.	171. b	Leetani.	51. b
Lauagnolla.	77. b	Legerda.	151. a
La Valona.	95. a	Legiena.	104. a
Lauania fiume.	74. a	Lego.	85. a
Lauara.	49. a	Le Gonde.	52. a
Laubiang.	68. a	Le grotte.	75. b

T A V O L A

Leio città.	87. b	Les mont Dafluergne.	59. a
Leitani.	57. a	Lesteiocori.	102. a
Lelia.	47. b	Lesterocori.	97. a
Lema.	104. a	Lefsubij.	59. a
Lemano.	62. b	Leflouij.	59. a
Lemauori.	52. a	Lestorocori.	96. b
Lemonici.	58. a	Lethe F.	115. a
Leno ifola.	98. a	Letophagite ifola.	114. a
Lentudo	70. a	Leroa ifola.	105. a
Leon.	60. a	Letta.	97. a
Leona.	140. a	Lette.	97. a
Leondari.	103. b	Lette estrema.	117. a
Leondul.	59. b	Letto promontorio.	132. a
Leone Promontorio.	104. b	Leuanfo.	85. a
Leone.	62. b	Leuca.	193. a
Leontini.	84. b	Leuca.	118. a
Leomino.	84. b	Leuca promont.	98. b
Leontopolí.	120. a	Leucaristo.	66. b
Leontopolite Prouin cia.	120. a	Leucaspío porto.	116. b
Leortaia.	80. b	Leuci.	61. a
Lepa magna.	47. b	Leucimma promont.	99. a
Lepanto.	99. b	Leucoe.	118. a
Lepede.	111. a	Leucopena promont.	75. a
Leppe.	47. b	Leucopibia.	43. b
Leprio.	103. b	Leucosia.	94. a
Lepti picciola.	111. a	Leucosiri.	140. b
Leria.	81. b	Leugesa.	143. a
Lerida.	56. b	Leuni.	68. b
Lerone ifola.	63. b	Leuphana.	66. a
Lesa.	83. a	Leutro.	102. b
Lesa.	56. b	Liano città.	86. a
Lesbo ifola.	135. a	Liba ifola.	174. b
Le Sdile.	101. b	Libana.	54. b
Leskerd.	45. b	Libano monte.	153. b
Le Smirne.	132. b	Libarno.	77. b
		Libi Phenici.	112. a

T. A V O L A

Libia,	108. b	Lido grande,	126. a
Libia interiore,	105. b	Liesena,	73. a
Libiarchi.	117. b	Ligamira.	189. a
Libiegittij.	118. a	Ligei.	118. b
Libiocco.	55. a	Ligirio F.	59. b
Libias.	156. b	Lignitz,	67. a
Libiarchi.	117. b	Lilea,	100. b
Libiegittij.	118. a	Lilea,	103. b
Libissa.	131. b	Lilibeo,	84. a
Liborra.	54. a	Lima.	170. b
Libra fatta.	74. a	Limicori,	53. a
Libunca.	52. a	Limiosaleu.	66. b
Liburno porto.	74. a	Limira,	136. b
Liburnia.	72. a	Limirice,	186. a
Licaonia.	138. a	Limiso,	151. b
Licariſti F.	55. b	Limno.	42. a
Licati.	68. b	Limo F.	131. a
Licini.	82. a	Limoges.	58. a
Lico F.	68. a	Limon.	58. a
Lico.	68. a	Limono.	58. a
Licinniana.	49. b	Linceſte.	96. b
Licopoli.	121. a	Linchnido.	96. b
Licudia.	114. b	Linci.	65. b
Lida.	156. b	Lindo.	44. a
Lidi.	92. b	Lingoni.	61. b
Lidi.	131. a	Linfama.	125. a
Lidia:	158. a	Linfamari.	124. a
Lidia.	154. b	Linterno.	74. b
Lido delli Bri.	114. b	Liritz.	69. a
Lido picciolo.	169. b	Libbon.	169. a
Lido Arenoso.	81. b	Lipara.	85. a
Lido piccolo.	126. b	Lipoecelli.	85. a
Lido Anneo.	82. b	Lipotomo.	147. a
Lido di Geſia.	81. a	Lippari.	85. a
Lido de li Acheſ.	152. a	Lirbe.	139. b
Lido grande.	169. b	Lirimiri.	66. a
		Lito.	

T A V O L A

Liro	140.a	Londia F.	145.b
Lisa	157.b	Londinio	45.a
Lissia	134.b	Londobria	49.b
Lissia	103.b	Londra	45.a
Lisimachia	94.a	Longò	135.b
Lisinia	139.a	Longo promontorio	84.a
Lispo	101.a	Longoni	61.b
Lissa.	73.a	Lonibara bocca	185.b
Lissa	107.a	Lopadusa isola	114.a
Lisso	104.b	Loplica	71.b
Lisso	72.a	Loreo	101.a
Lister isola	42.a	Lofana	62.a
Listra	138.b	Lo scoglio	99.a
Litro	105.a	Lotophagi	112.a
Liudostro	99.b	Lotophagite isola	114.a
Liua	53.a	Louino	76.b
Liurno	74.a	Loyre	57.b
Lizigio	90.a	Luanci	53.a
Lobetanj	55.a	Lubeck	66.a
Lobeto	55.a	Lunemburg	66.a
Lobregat	57.a	Lubio castello	148.a
Lobrin fiume	41.a	Lubeni	53.a
Locabria	44.a	Lucento	51.a
Lochaber	43.b	Luceria	80.b
Locharna	183.a	Lucho	116.a
Locho	145.b	Luco di Feronia	78.a
Locorito	67.a	Luccu F.	106.a
Locri	99.b	Luddonense	57.b
Locri citta	75.a	Ludduno	60.a
Locrida	96.b	Ludduno Colonia	58.b
Lochri Epicnemidi	100.a	Luca	78.a
Logi	44.a	Lugana	172.b
Lombardia	76.b	Lugi Didugni	65.b
Lomusa	188.b	Lugiduno	66.b
Londan	103.b	Lugiono	71.a

T A V O L A

Lugo	52.a	Machusi	109.a
Lugodino	60.b	Maci	170.a
Lugoni	52.b	Machermeda	107.a
Luhnite	150.a	Machetegi	179.b
Luma	160.b	Machini	112.a
Luna selua	64.b	Machirij	142.a
Luna selua	66.a	Machurebi	109.a
Lunario promont.	51.b	Magna	171.a
Lupfurdo	66.b	Macolico	42.a
Lupia	66.b	Macodama	111.a
Lupparia	55.a	Macomaca borgo	111.a
Lurino	82.a	Macoraba	171.b
Lusitani	49.a	Macosifa	83.a
Lusitania Betica	54.a	Macri	95.a
Luson	57.b	Macri	136.a
Luspia	75.b	Macrini	82.a
Lussonio	74.a	Macroticho	93.b
Lutecia Paris	60.a	Macu F.	166.a
Luti	65.b	Maccuri	109.a
Lutzellburg	61.a	Mada borgo	169.b
Luza	154.b	Madagascar	129.a
Luzen	49.b	Madaqua	145.b
		Madasara	172.b
	M	Madethubando monte	108.b
Maaogrammo	198.b	Mader	107.b
Mabra	110.b	Madi	94.b
Macaria	152.a	Madia	111.a
Macaria ifola	128.b	Madia	147.b
Macaniti	107.a	Madrid	54.a
Macaron	51.a	Maduro	111.b
Macaturi	115.b	Madiama	171.a
Maccala	172.b	Magapara	186.b
Macedonia	50.a	Magari	191.b
Macei	112.a	Magaza	158.b
Macres	111.a	Magiarab	171.b
Machuri	109.a		

T A V O L A

Magide	139.a	Maleta	191.a
Magindana citta	170.a	Maleucolone promōt.	194.a
Magliano	78.a	Maliaca	52.a
Magnesia	134.a	Maliaco golfo	95.a
Magnesia promont.	95.b	Maliana	184.a
Magniana	70.a	Maliarpha citta	186.b
Magno porto	44.b	Maliattha	157.b
Mago	57.a	Maliba	191.a
Magonza	61.b	Malichi	171.a
Magra F.	74.a	Malina	52.a
Magri luogo	118.b	Malo	144.a
Magro F.	111.a	Mallorca	57.a
Maguda	158.b	Malpertuso F.	183.b
Magulaua	172.a	Malia	198.a
Magura	124.b	Makura	196.a
Magura 5	192.b	Malua F.	107.b
Maguza	157.b	Maluasfa	103.a
Maha	169.b	Mamalauilla	169.a
Mahmora	107.a	Mambura	159.a
Maialaonda	54.b	Mamehia	148.b
Maidburg	66.b	Mammida	167.b
Maine	59.b	Mamuraga	164.a
Malaca	193.b	Mampfaro monte	111.b
Malaca	46.b	Mampfari	112.a
Malachath	124.b	Mamuga	154.b
Malaga	46.b	Manaeda	42.a
Malanga	192.b	Manambe	172.b
Malangiti	171.a	Manapia	41.b
Malao	126.a	Manchane	159.a
Malatia	154.b	Manchester	44.b
Mallada citta	170.b	Mandagara	164.b
Mallaru	56.a	Mandagarfe	164.a
Malchubij	109.a	Mandagora	186.a
Malea estrema	102.b	Mandarica	198.a
Malço	42.a	Manditura	192.b

T A V O L A

Mandria	135. b	Maratona	101. a
Mandromonte	123. a	Marca d'Ancona	78. b
Manfredonia	75. b	Marcala	143. a
Mangalor	186. a	Mar Calendet	42. a
Mania promontorio	135. a	Marcelino F.	84. b
Maniena	195. b	Marcha d'Ancona	75. b
Maniele isole	196. b	Marchia	65. b
Manioli	196. b	Marcodana	89. b
Manippala	191. b	Marcomanni	66. a
Maniti	171. a	Marcpurgio	66. b
Manliana	109. a	Mardache citta	169. b
Manliana	78. a	Mardara	141. b
Manliana	49. b	Marde	162. b
Marraji	147. b	Mar de l'arcipelago	135. a
Manfutio	108. b	Mar de mandria	135. b
Mantino citta	81. b	Mar de le zabache	145. a
Mantoua	76. b	Mar de Nicaria	135. b
Mantua Madrid	54. a	Mardi	151. a
Mantua	76. b	Mardieni	177. b
Maocosmo	172. a	Mare de la China	194. a
Mapeta	145. a	Mare Egeo	98. a
Maphoriti	171. a	Mare maggiore	91. a
Mapi	157. a	Mare morto	156. a
Mapotrinica	145. b	Maremma	74. b
Mappura	187. a	Mareura	196. a
Mara	172. a	Mareo promontorio	185. b
Marachia	152. b	Mareoto prouincia	116. b
Marabina	115. b	Mareotide	118. b
Maracodra	176. b	Maretamo	85. a
Maranai	71. b	Margana citta	197. b
Marano	81. b	Margara	189. a
Maranhi borgo	115. b	Margasi	164. a
Marata	171. b	Margiana	162. a
Maratho	154. b	Maria	103. a
Marathone	101. a	Mariama	172. a

T A V O L A

Mariame	154.b	Masefilij	108.b
Mariana citta	81.b	Masici	107.a
Mariandini	131.a	Malina	174.a
Mariano promont. & cit- ta	81.b	Masio monte	158.a
Maricei	176.b	Masira	173.a
Marimatha	172.b	Masora	142.b
Marione	66.a	Massa	157.a
Maris	158.b	Massagetì	175.b
Marithi monti	170. b	Massagetì	178.a
Marmarica	115.a	Massei	179.a
Marmora	94.a	Masferi	174.a
Marobudo	67.a	Massilia	62. b
Marocho Regia	107.b	Massiliensi	73.b
Maroga	141.b	Massilua	47.b
Marogna	93.a	Massima isola	136.b
Maronia	154. b	Massitholo F.	123.a
Marrasio	167.a	Massoniti	171.a
Marriche	168.a	Massula	110.b
Marfa	110.b	Massula uecchia	113.a
Marfilia	62.b	Mastanura	192.a
Marsonia	71.a	Maste monte	127.b
Martabam	193.b	Masthala	171.b
Martos	47.a	Mastiti	128.a
Martegue	62.b	Mastiti	119.a
Maruca	177. b	Mastiti	118.a
Maruingi	66.a	Mastusia promont.	94.b
Marundi	164.a	Masuchi	118.a
Marudi	195.a	Matalia	104.b
Masadali	118.a	Materi	146.b
Masaquibir	107.b	Materqua	169.b
Masatar	122. b	Matila	82.a
Masauo	104. b	Mattiacò	67. a
Masemani	171. a	Matiti	114.a
Maseni	160.a	Matozinos	49. b
		Matustana	151.a

T A V O L A

Maube	158.b	Mediolanio	44.b
Mauritania Tingitana	106.a	Medoslanio	67.b
Maui	145.b	Medulas	52.a
Maumeraga	163.b	Medullí	63.a
Maurali	124.b	Medullo	68.b
Maurenſij	107.a	Mega	107.b
Maufoli	124.a	Megalipoli	103.b
Mauful	161.a	Megaloffo	141.a
Mauritania Ceſarienſe	106.b	Megaluda	141.a
Maza	141.b	Megara	100.b
Mazacila	118.a	Megara	85.a
Mazara	151.a	Megerada F.	110.b
Mazici	109.a	Megra	100.b
Mazzara F.	84.a	Mela monte	169.b
Meandro monte	195.a	Mela F.	140.b
Meandro	194.b	Melani monti	170.a
Meaulx	60.a	Melano golfo	93.a
Mechelburgeſi	65.b	Melano golfo	94.b
Mechleſto	147.b	Melanchleni	146.b
Meckelburgeſi	65.b	Melange citta	186.b
Medaua	158.a	Melaxo	132.b
Medelino	55.a	Melcinda	186.a
Mediaco	138.a	Meldi	60.a
Media	162.a	Meldeniſi	60.a
Medica	93.b	Melding	68.b
Mediccara	113.a	Meldita	112.b
Medina de Ruiſeco	52.b	Melecha	105.a
Medina Sidonia	47.b	Meleda	73.a
Medina Geli	54.a	Melia	79.a
Mediolanio	58.a	Meligene iſola	73.a
Mediomatrici	61.a	Meliboco monte	65.b
Mediolano	77.a	Meliboco monte	65.a
Mediolo	54.b	Melite iſola	114.b
Mediolanio	66.b	Mellila	106.b
		Mellila	85.a

T A V O L A


Melita	114. b	Merenthi	164. b
Melitarā	98. a	Mergo	107. b
Melita citta	114. b	Merebriga	49. a
Melitene	142. b	Merida	49. b
Mefo ifola	105. a	Meroc	117. a
Melocabo	67. a	Merope	101. b
Mentercofa	54. a	Merti	44. a
Memini	63. b	Merua	53. a
Memmoni	128. a	Messai	161. b
Memphi	120. b	Mefabatī	167. a
Menachao	167. a	Mefada	158. a
Menarmanio porto	64. a	Mefaphiz	75. a
Menapia	176. b	Mefar	175. a
Menapij	61. a	Mefca monte	129. b
Mendala	192. b	Mefcate	170. a
Mende	169. b	Mefcat	169. b
Mendeculia	49. b	Mefembria	92. a
Mendelia: prouincia	120. a	Meffena	84. b
Mendesio prouincia	120. a	Mefena	102. b
Mene	84. b	Mefenia	102. a
Menedemio	139. a	Mefendin	166. b
Menelao	118. a	Meffer	120. b
Menlaria	55. a	Meffi	133. a
Menofca	50. b	Meffina	84. b
Menofgada	67. a	Mefopotamia	149. a
Menphite prouincia	120. b	Mefoca	175. a
Mentifa	55. a	Mefoli	193. a
Memuthia ifola	125. a	Mefolia	186. b
Menutiada ifola	193. b	Meforome	141. a
Menzeme	106. b	Meforota	111. a
Meotide palude	145. a	Meftlea	148. a
Mepa	151. a	Mefuio	66. b
Mepha citta principa-		Meful	162. b
le	172. b	Meta comzo	121. a
Merdino	162. b	Metaco borgo	170. a

T A V O L A

Metagonitè promontorio	106.b	Miedij	112.a
Metagonitè promontorio	107.a	Mideni	112.a
Metagoniti	107.a	Mieza	97.a
Metapontio	75.a	Migone	118.a
Metanaſti	89.a	Milaneſi	77.a
Metari eſtuarid	42.b	Milano	77.a
Methath uilla	169.b	Milatta	134.a
Metelin	135.a	Mile	83.b
Metelite prouincia	119.b	Milel F.	115.a
Merenti Vueſterichi	61.a	Mileto	132.b
Metibi	146.b	Miliade città	133.a
Methimná	135.a	Miliaſſo	139.a
Metita	143.b	Militrea	98.a
Metis	61.a	Milizigerà	193.a
Metonà	167.a	Millo	105.a
Methone	102.b	Milofaes	104.a
Metonio	87.b	Milopotamo	105.a
Metrone	74.a	Milto	174.b
Metropoli	135.a	Mimace montè	133.b
Metropoli	97.b	Mina F.	108.a
Metropoli	134.a	Minagara	190.b
Meuania	79.a	Mindo	135.b
Mezdaga	107.b	Mindo	133.a
Mezei	72.a	Minei	171.a
Mezuna	109.a	Mintertua promont.	74.b
Mialonze	71.a	Minia	135.b
Miana	159.a	Minins	114.a
Miba	172.b	Minio F.	52.b
Micale monte	133.b	Minnagara	187.a
Micene	103.b	Minoa	165.a
Miceni	109.a	Minoa porto	104.b
Micone ifola, e città	101.b	Minoa porto, & promontorio	102.b
Midaio	134.b	Minoe monte	103.a
		Minori	124.a

T A V O L A

Mirabelò	104.b	Mochama	169.a
Mirandà	53.b	Mochura	171.b
Mireo	112.b	Moconciacò	61.b
Mirina	98.a	Mocriti	171.a
Mirina	132.b	Modace città	169.b
Mirlea	130.b	Modena	77.b
Mirmeria ifola	119.b	Modiana	169.a
Mirmecio promont:	88.a	Modirra	189.a
Mirobriga	55.a	Modogullà	192.a
Mirobriga	47.b	Modon	102.b
Mirobriga	49.a	Modruffa	72.a
Mirrhà	136.b	Moducha	85.a
Mirfiaca ifola	128.b	Modungà	108.a
Miseno	74.b	Modura.	192.b
Misi	90.b	Modutti	198.a
Misia	148.b	Molicria	99.b
Misia	168.a	Molo chath	107.b
Misia maggiore	132.a	Modutto città	198.a
Misia inferiore	64.b	Mologeni	179.a
Misia superiore	72.a	Molts	43.a
Misia	71.b	Mompolieri	67.b
Misil	144.b	Mona	43.a
Misini	94.a	Moncastrò	96.b
Misino ifola	114.a	Monáche	198.b
Misna	66.b	Monachò	74.a
Misnia prouincia	65.b	Moncato	54.b
Misocara porto	106.b	Mondannedò	52.a
Misorino	117.a	Moindo	126.a
Misote monte	133.b	Monte Apenninò	77.b
Misthio	138.b	Monte del signorè	41.b
Misalami	112.a	Monte guerenedà	108.b
Mitilene	135.a	Monte carmelo	153.a
Mnemio promont:	126.a	Monte dei Satiri	126.a
Mniara	109.a	Monte del sole	106.a
Moca	157.b	Mòte di Heptadelphò	106.b



T A V O L A

Monte sacro	104. b	Monti Velpi	115. a
Monte secho	85. a	Monti di mezzo	81. a
Monte Asipho	117. b	Monti di Haffia	65. a
Monte Aspido	117. b	Monti Cemmeni	60. a
Monte Oddamo	117. b	Monti Riphei	86. b
Monte Tinode	117. b	Monti di Sarmatia	65. a
Monte Azaro	117. b	Monti Anagombri	117. b
Monte Carpatò Crpak		Monti Garaphi	108. b
monte	85. b	Monocamino	118. b
Monte Idauachal	106. b	Monodattilo monte	126. a
Monte guãleris	108. b	Monogloſſo citta	185. b
Monte de Azafi	106. a	Monſciniffe	77. a
Monte di Gioue	111. b	Moſtolon	100. b
Monte Gargano	75. b	Monſtor	71. a
Monte S. Gottardo	77. a	Montagna di S. Gothar	
Monte miragel	84. b	do	60. b
Monte uifolo	77. b	Montalto caſtello	74. a
Monte di luna pmõt.	48. b	Monuiedrø	55. b
Monte Beniaros	106. b	Mora	70. b
Monte di S. Angelo	75. b	Mora	82. a
Monte Sachalat	169. b	Morauia	66. a
Monte S. Bernardo	77. a	Merduli	198. b
Monte Caybat	169. b	Moreca	53. b
Monte Argentaio	74. a	Moreck	70. a
Monte ſanto	95. a	Morerich	164. b
Monte de moncaio	51. b	Mori	127. a
Monte maggiore	49. b	Morillo	97. a
Montfaſcone	78. b	Morini	60. b
Mongibello	84. b	Morthuſa	140. b
Monti Venodici	86. b	Morunda	192. a
Monti Sardonici	71. b	Morunda	164. b
Monti de i Sarmati	64. b	Mofa F.	61. a
Monti Amadoci	86. b	Mofca	146. b
Monti Cēmeni	59. a	Mofca porto	169. b
Monti Acrocerauniſ	98. a	Mofchici monti	140. a

T A V O L A

Mofchio F.	50. b	imurgi	147. a
Mofco F.	146. b	miriana	143. a
Mofega	148. b	muricambe estuario	42. b
Mofenichia	102. b	muros	52. a
Mofili	128. a	muffella	71. a
Mofflo promont.	126. b	murui	113. b
Moffo	137. b	mus	151. a
Moffella F.	61. a	musadali	161. a
Mofteni	134. a	musarna	174. a
Moffieftia	144. b	musarna	184. b
Moftar	72. b	musbanda	142. a
Moftigari	108. a	mufehedem	161. a
Motuca	85. a	mufcaria	56. a
Motuturij	112. a	mufopalla	192. a
Muchaba luchiola	84. b	muſte	113. a
Muchaia	169. b	muſte borgo	114. a
Muchar porto	169. a	muſtilia	141. b
Muchthufii	112. a	muſtuga	108. a
Mucuni	109. a	muſuhi	112. a
mudafaraba	184. a	mutina	77. b
muleſacha	107. b	muturguri	112. a
mulpa	151. a	muzacar	51. a
muluchan F.	106. b	muzure	186. a
mululo F.	106. a		
muluia	106. b	N	
mundi	103. b	Naagramma	190. a
munichia	99. b	Naana	147. a
munirio	66. b	Naarda	158. b
muniftero	65. b	Naafon	156. b
muniftero	66. b	Nabaduro	109. b
muraglia d'Abonie	137. a	Naba	170. a
muraglie forti	145. b	Nabathri	124. b
murbogi	53. b	Nabatri	112. a
murcia	55. a	Nabriſſa	47. b
murella	70. a	Nacaduma	198. b
		Nace	75. b

T A V O L A

Naci	127. a	Napoli de Romania	103. a
Nacmuffi	108. b	Napoli	147. a
Nacrafa	134. a	Napoli	110. b
Nadin	72. b	Napoli	156. b
Nadifone	76. a	Napoli	74. b
Nadubomdagara	189. b	Napoli	115. b
Nagabidi	198. a	Napoli	95. a
Nagadiba citta	198. a	Napoli	134. a
Negapotimo	147. a	Napoli Colonia	110. b
Nagara	188. b	Napoliti	83. a
Nagara	172. a	Napuca	89. b
Nagarisziachi	146. b	Narabo F.	64. b
Nagarure	192. a	Narabone F.	69. b
Nagna	79. a	Narangara	112. b
Nagogor	194. a	Naracultoma	91. a
Nagnata	41. a	Narbafi	53. a
Naiera	56. a	Narbona	72. b
Naim	168. a	Narbona	63. a
Nain	111. b	Narbona Colonia	63. a
Namare	182. a	Narbonense	57. b
Namigiri	198. b	Nardinio	52. b
Naminiti	59. b	Narenfii	72. a
Namrut	162. b	Narenta	72. b
Nande	164. b	Narfinga regia	184. a
Naneffo	141. b	Narni	79. a
Nangologi	195. a	Narthacio	97. b
Nanigena citta	186. b	Narulla	192. a
Nanigeta	193. a	Nafamoni	117. b
Nannete	59. b	Nafamoni	118. b
Nanosbi	124. b	Nafica	190. b
Nanfi	61. a	Nafio	61. a
Nantes	59. b	Nafio ifola & citta	101. b
Napata	127. a	Nafiuana	150. b
Napego castello	169. a	Nafunia	147. a
Napoli	138. b	Natabuti	112. a

T A V O L A

Natēbi	124.a	Nementuriffa	36.a
Natolia	134.b	Nemours	60.a
Natolia	131.a	Nenfa	113.a
Naualia	66.b	Neocesarea	141.a
Nauare	146.b	Neoduno	59.b
Nauari	87.a	Neogilla nauale	170.a
Naubaro	87.b	Neomago	61.b
Naucrate citta	119.b	Neomago citta	59.a
Naulibe	182.b	Neomago	60.b
Naulibi	188.b	Neomago	63.a
Naupatto	99.b	Neospiti	103.b
Nauplia nauale	103.a	Neper F.	86.a
Naufi	161.b	Nepeta	78.b
Naufstathmo porto	115.a	Nepheli	144.a
Nazada	165.a	Nepi	78.b
Nazama	154.b	Neptalim	156.b
Nazincasi	158.b	Nerteritani	66.a
Nebei	129.b	Nerio promont.	50.a
Nebio	82.a	Nerio	80.b
Nechesia	117.a	Nertobriga	54.b
Necla	157.b	Nertobriga	47.b
Neco F.	75.a	Neruij	61.a
Nedino	72.b	Nesato	76.b
Nedroma	109.a	Nesiotē	146.b
Neeto	84.b	Nesrū	158.b
Negeta	113.b	Nesso	90.b
Negrana	171.b	Netindana	90.a
Negroponte	101.a	Netti	107.a
Nelassa	155.b	Nettunno	74.b
Nemauso Colonia	63.a	Neuburg	44.a
Nemea	103.b	Neucaste	44.a
Nemesio	118.b	Neufcastel	62.a
Nemetani	53.a	Neut prouincia	120.a
Nemetobriga	52.b	Neumarck	67.a
Nemetori	61.b	Niara	154.a

T A V O L A

Naci	127.a	Napoli de Romania	105.a
Nacmusii	108.b	Napoli	147.a
Nacrasa	134.a	Napoli	110.b
Nadin	72.b	Napoli	156.b
Nadifone	76.a	Napoli	74.b
Nadubomdagara	189.b	Napoli	115.b
Nagabidi	198.a	Napoli	95.a
Nagadiba citta	198.a	Napoli	134.a
Negaporimo	147.a	Napoli Colonia	110.b
Nagara	188.b	Napoliti	83.a
Nagara	172.a	Napuca	89.b
Nagarisziach	146.b	Narabo F.	64.b
Nagarure	192.a	Narabone F.	69.b
Nagna	79.a	Narangara	112.b
Nagogor	194.a	Naracustoma	91.a
Nagnata	41.a	Narbasi	53.a
Naiera	56.a	Narbona	72.b
Naim	168.a	Narbona	63.a
Nair	111.b	Narbona Colonia	63.a
Namare	182.a	Narbonense	57.b
Namigiri	198.b	Nardinio	52.b
Naminiti	59.b	Narenfii	72.a
Namrut	161.b	Narenta	72.b
Nande	164.b	Narfinga regia	184.a
Naneffo	141.b	Narni	79.a
Nangologi	195.a	Narthacio	97.b
Nanigena citta	186.b	Narulla	192.a
Nanigeta	193.a	Nasamoni	117.b
Nannete	59.b	Nasamoni	118.b
Nanosbi	124.b	Nasica	190.b
Nanfi	61.a	Nasio	61.a
Nantes	59.b	Natlo isola & citta	101.b
Napata	127.a	Nasluana	150.b
Napego castello	169.a	Nasunia	147.a
Napoli	138.b	Natabuti	112.a

T A V O L A

Nordlingen	67.a	Nuesio	67.a
Norica	69.a	Nuioduno citta	91.a
Norici	69.a	Nuioduno	92.a
Normandia	59.a	Numana	75.b
Norosbi	179.b	Numano	75.b
Norolfi	179.b	Numantia	54.a
Norsena	142.a	Numidia nuoua	111.b
Northine	43.b	Numistro	80.b
Nortubria	44.a	Nuoue	92.a
Noruegioccidentali	67.b	Nuroli	113.a
Noialene	143.b	Nurfia	79.a
Noftraua	183.a	Nufaripa	185.b
Notamga	44.b	Nutenberg	67.a
Notio promontorio	41.b		
Notio promontorio	196.b	O.	
Notto citta	84.b	Oaditi	170.b
Noualeza	77.a	Oafte grande	119.a
Nouamenia	86.a	Oafte picciola	119.a
Nouanto	43.b	Oafte	119.a
Nouanto peninfola	42.b	Obana	163.a
Nouara	77.a	Obarella	194.a
Noueffat	69.a	Obera	160.b
Nouiduno	70.a	Obila	49.b
Nouigradi	71.b	Obili	117.b
Nouigrado	96.b	Obraca	171.a
Nouio mago	58.a	Obricolo	79.a
Nouio	51.b	Obrinco fiume	60.b
Nouo porto	43.a	Obrouazo	71.b
Nuba palude	123.b	Obucola	47.b
Nubartha citta	197.b	Obulco	47.a
Nubi	124.a	Oceano Deucalidonio	199.b
Nucera	80.a	Oceano Britanico	59.a
Nuceria colonia	80.a	Oceano Cantabrico	57.a
Nuceria	80.b	Oceano Hiberico	106.b
Nuceria	78.b	Ocele promontorio	43.b

T A V O L A

Nicalidi	95.a	Nimphéo promontorio	88.a
Nicaria	135.b	rio.	95.b
Nicbia	110.b	Nimphéo promont.	144.b
Nicea	131.b	Ninica	162.b
Nicea	73.b	Nino	101.b
Nicephorio F.	151.b	Nione	63.a
Nicephorio	158.b	Niora	103.b
Nicio	119.b	Niphanda	182.b
Nico	102.a	Niphanandra	165.a
Nicomedia	130.b	Nipista	174.b
Niconio	92.b	Nisa	134.a
Nicopoli	98.b	Nisa	136.b
Nicopoli	93.b	Nisea	99.b
Nicopoli	144.b	Niserga	167.a
Nicopoli	142.b	Nisibe	159.a
Nicopoli	54.a	Nisibe	182.a
Nicofia	84.b	Nissa	143.a
Nicrij	112.a	Nisua	110.b
Nicfia	101.b	Nitra	186.a
Niga	148.b	Nitrioti	118.a
Nigama citta	186.b	Nitrioti	119.a
Nicbeniti	128.b	Niza	73.b
Nigdosora	190.b	Nocera	78.b
Nigilgia	109.b	Noceria	77.b
Nigir F.	123.b	Noia	51.b
Nigitimi	112.a	Nola	80.a
Nigra citta	124.b	Nomento	79.b
Nigramgramma	190.b	Nomisterio	67.a
Nigris F.	113.b	Nona	71.b
Nigriti	124.a	Nondagustia	54.a
Nigrito palude	123.b	Nopoli	82.b
Niguza	165.a	Nora citta	82.b
Nilla franca	73.b	Norba cesarea	49.b
Nimes	63.a	Norcia	72.a
Nimphœa	83.a		

T A V O L A

Onco	72.a	Orbetelo	74.a
Onias	99.b	Orbita	113.b
Onij	120.b	Orcia	56.b
Onna	53.b	Orchoe	162.b
Onob	47.a	Orchomeno	100.b
Onugnatho promontorio	102.b	Orcheni	160.a
Onugnato promontorio	133.a	Orcha	161.b
Onuphi citta	120.a	Orcele Oriola	55.a
Onuphite prouincia	120.a	Orcele	93.b
Ophiufa	92.b	Orduici	44.b
Ophiufa	57.a	Ordinno	53.b
Ophlonij	87.a	Ordesio	87.b
Opin	126.b	Orea	90.b
Opini	82.a	Oretone	54.b
Opino	82.a	Oretani	54.b
Opipergio	76.b	Oreste	95.a
Opisena	93.b	Oreophanta	191.a
Opo	100.b	Orense	52.a
Oponecitta	126.b	Orebate citta	167.b
Opotura	191.b	Organa	173.a
Oppidio	109.b	Oriola	55.a
Oppino	107.a	Orinei	146.b
Opula	98.a	Oriza	155.b
Opuntij	100.a	Oripei	128.b
Opuntij	100.b	Orgasi	179.a
Ora	174.b	Orleans	59.b
Oracana	165.a	Orminio monte	131.a
Oran citta regale	108.a	Ormoas	102.b
Orbadari	190.a	Orneone promontorio	197.b
Orbaliffina	142.a	Orniaci	52.b
Orbanatfa	139.b	Oroba	163.a
Orbelia	96.b	Oro ifola	119.a
Orbisene	152.a	Oromando	142.b
Ordo monte	90.a	Oronte	164.a
		Oropo	100.a

T A V O L A

Ocele citta mercantile	169.a	Olicana	44.b
Ocelo	52.a	Olimaco	70.a
Ocello	49.b	Olimpia	103.b
Occhio de la zilica	84.a	Olimpo	96.a
Ocho	176.a	Olimpo monte	131.a
Ocite ifola	45.b	Olimpo monte	152.a
Ocra monte	68.a	Olimpo citta	136.a
Odagana	160.b	Olina	52.a
Oddemi	117.b	Oliosippo	48.b
Odeffo	92.a	Olira	97.a
Odifcan	53.b	Olifa monte	137.b
Odifsea	84.a	Olite	54.a
Odmana	155.b	Oliua	55.b
Odoga	141.b	Oliuaftro promont.	106.b
Odomantice	96.b	Oliuieri	83.b
Odrangidi	124.a	Olo	104.b
Odria	72.b	Olmuntz, citta regale di	
Oea	101.a	Morauia	67.a
Ogniar	47.b	Olochera	192.a
Oifta	97.b	Olondi	146.b
Olaphia	172.a	Oloron	58.b
Olbafa	144.b	Olfatia	64.a
Olbafa	139.a	Omanagda	172.a
Olbia	130.b	Omanctti	171.a
Olbia citta	82.b	Omano	172.a
Olbia Acopende	138.b	Omara	167.b
Olbia citta	63.a	Ombrea	159.a
Olchachite golfo	110.b	Ombronì	87.a
Oleastro	47.b	Omenogara	192.a
Oleno	100.a	Omgauli	126.b
Oleno	138.a	Omirabid F.	106.a
Oleno	102.a	Omiza	284.b
Oliaro	101.b	Omphalio	98.b
Oliba	54.a	Onchefmo porto	98.b
Olibera	159.a	Ondara	55.b
		Oneo	

T A V O L A

Otranto	75.a	Palanda	196.a
Ouiedo citta	52.a	Palanta	82.a
Ouporo	72.b	Palatfa	132.b
Ozene	190.b	Palentia	53.a
Oziaz	164.b	Paleobiblo	155.a
Ozuti	112.a	Palibam	197.b
Ozoa	167.a	Palibothra	191.a
Ozoabi	190.b	Palindromo promont.	169.a
Ozoana	191.b	Paliuro	116.a
Ozoli	100.b	Palla citta	81.b
P		Pallantia	53.a
Pace, Vescouado pacen-		Pallazzolo	84.b
fe	49.a	Palliana	181.a
Pacem	198.a	Pallura	192.a
Pachia promont.	82.b	Palma	57.a
Pachino promont. C. pas-		Palmaria	81.a
faro	54.a	Palmira	155.b
Pachnamute	120.a	Palmirina	155.a
Pacidara castello	185.b	Palo	80.a
Pacioro	84.b	Palocastro	104.b
Paconia	85.b	Paloda	90.a
Padeburna	66.b	Palotmo	98.a
Padeburna	65.b	Palto	152.b
Padiando	143.a	Palude di Clearto	117.b
Padoua	76.b	Palude di Laccio	117.b
Pfulendorff	68.a	Palude di Licomede	117.b
Pagasa	96.a	Palude di Sirbone	117.b
Pago	73.a	Palude Meride	119.a
Pago isola	72.b	Palude Maria	117.b
Pagra	154.a	Palude Ascania	130.b
Pagrafa	194.a	Palustri	149.a
Paipurc	151.b	Palura citta	186.b
Palacate	187.a	Pampani	121.b
Palamos	52.b	Pamphilia	138.b
Palan F.	195.a	Pamphilia	137.a

T A V O L A

Ororim F.	41.a	Ossello	43.b
Orosana	181.a	Ossera	55.b
Orosologia	138.a	Osserati	69.b
Orpha	159.b	Ossia promont.	198.a
Orphi	124.a	Ossica	148.b
Orrea	44.a	Ossiana	177.b
Orsi	179.a	Ossiani	177.b
Orthaga	159.b	Ossij	177.a
Orsiti	176.b	Ossidranzi	177.b
Orthiana	182.a	Ossifordo	45.a
Orthosia	134.a	Ossismij	59.b
Orthosia	152.b	Ossirinco citta	20.a
Ortona mar	75.b	Ossirinco	120.b
Ortone	75.b	Ossirinche prouin	
Ortopla	71.b	cia	120.b
Ortopula	71.b	Osta	190.b
Ortospeda m onte	51.b	Osta	77.a
Orubio pro mont.	50.a	Osteode	85.a
Orudij monti	187.a	Ostama	171.a
Orza	189.a	Ostia	74.b
Osca	55.a	Ostobalassara	189.a
Osca	56.b	Ostra	78.b
Osca	47.a	Ostracine	117.a
Oscanz	184.b	Ostrapho	93.b
Osea citta	82.b	Ostrouiza	72.a
Osech	71.a	Osuna	47.b
Oscela	77.a	Ottapitaro promōtorio	42.b
Osinco	82.a	Ottapoli	136.b
Oscierda	55.b	Otero de Rey	52.a
Ossiniij	59.a	Othride	96.a
Osmes	54.a	Othura	192.b
Ossonoba	48.b	Ottoduro	53.b
Ossa	96.a	Ottorocara	181.a
Ossa	97.a	Otosach	72.a
Ossaro	72.b	Ottouiolca	53.b

T A V O L A

Paropanifadi	162.a	Patauio	76.b
Paropnifadi	182.b	Paterniano	54.b
Parofa	88.b	Patera	127.a
Parfe citta	184.b	Pathia	93.b
Parfia	182.b	Patina	150.a
Parfiana	182.b	Patiftama	190.b
Parta	167.b	Patra	102.a
Parthenio	88.a	Patridana	89.b
Parthenio promont.	88.a	Patrom	153.a
Parthenope ifola	81.a	Patruiffa	89.b
Parthenopoli	94.a	Pauca citta	81.b
Parthia	162.a	Pauchio monte	129.b
Parthierj	97.b	Paoia	77.a
Partifco	89.a	Pauonia	81.b
Pafacarta	168.a	Paxo	99.a
Pafage	192.a	Pazi	94.a
Pafala	189.a	Pecigeton	76.b
Pafali	195.a	Pecilafio	104.b
Pafalo	121.b	Pedalia promont.	152.a
Pafargadi	174.b	Pedico	69.a
Pafarracha	167.b	Pedonia ifola	122.a
Pafaria F.	85.b	Pedonio	118.b
Pafarne	143.b	Pednopo	118.b
Pafara	152.b	Pedrazza della Sierra	54.a
Paficana	189.a	Pege	99.b
Pafipeda	190.a	Pegna Hor	52.a
Pafiri	87.b	Pella	155.a
Patala	190.a	Pela	97.b
Patalemes	65.b	Pella	97.a
Patalene	95.b	Pela prima	154.b
Patera	136.a	Pela	155.a
Patara	136.a	Pelagie ifole	114.b
Patarue	145.a	Pelafgioti	95.b
Patauia	68.b	Pelafgico golfo	195.b
Patauio	131.b	Pelafgioti	97.b

T A V O L A

Pamphila	133.a	Pappa	138.b
Pampilona	56.a	Parabali	190.a
Panagra	124.b	Paracanece	182.a
Panaria	85.a	Parachana	165.a
Panassa	191.a	Paradiso	152.a
Panassa	190.a	Paradiso	155.a
Pandassa	195.b	Paralai	142.a
Pandatoria ifola	82.a	Parama	103.b
Pane ultima	135.b	Parano	167.a
Panèphiso	120.a	Parasii	60.a
Paniarde	145.a	Parassa citta	189.a
Paniardi	179.a	Parassia	95.b
Panindo	93.b	Parbara	168.a
Pannonia	105.a	Parca	88.b
Pannonia	69.a	Pardabathra	190.a
Pannonia	70.b	Parecopoli	96.b
Pano borgo	126.b	Parentio	76.b
Panopolite prouincia	121.b	Parentio	76.b
Panormo	104.b	Paretonio	116.b
Panormo porto	90.b	Parga	98.b
Panormo	83.b	Paria	155.b
Panormo porto	116.a	Pariarde monte	149.b
Panormo porto	95.a	Pariarde monte	150.a
Panormo porto	98.a	Parienna	67.a
Panopoli	121.b	Parigi Lucotecia	60.a
Pantalarea	85.b	Pario	101.b
Pantalia	94.a	Pario	132.a
Panticapea	88.a	Parisara	195.b
Pantipoli	192.a	Parma	77.b
Pantomatrio	105.a	Parmei campi	66.a
Paphara	154.a	Parnaso monte	100.a
Paphia	152.a	Parni	175.b
Paphlagonia	137.b	Parodana	167.a
Papho nuoua	151.b	Paro ifola & citta	101.b
Papho uecchia	151.b	Parolisso	89.b

T A V O L A

Pessio	89.a	Phandalia	150.b
Pesingara	142.b	Phanea estrema	135.b
Pesici	50.b	Phano di Aptucho	115.a
Peside	114.b	Phano di Giunone Corin-	
Pesto	75.a	tha	102.a
Pesula	47.b	Phara castello	157.a
Petauonio	52.b	Pharambara	164.b
Petilia	80.b	Pharatha	171.a
Petirgala	192.a	Pharatraua	176.b
Petoufo	70.a	Pharaspa	164.b
Petra Larubo	110.b	Pharasia uilla	111.a
Petra molina	78.b	Pharazana	183.a
Petra de Larobo	110.b	Pharbeite prouintia	120.a
Petrocorij	58.a	Pharbeo citta	120.a
Petrocorij	53.b	Pharbeta	120.a
Petrodana	89.b	Pharga	160.a
Peninsula promont.	169.a	Pharia isola, & citta	73.a
Peucini	87.a	Pharitra	193.a
Peulalo	104.b	Pharnacia	140.a
Peuce isola	91.a	Pharo isola	122.a
Peuce bocca	91.a	Pharodini	65.b
Peucini	92.b	Pharsalia	97.a
Phabitano	66.a	Phasaba	164.b
Phacusa citta	120.a	Phase citta	147.b
Phalaarna	104.a	Phaseli	156.b
Phalange monte	126.b	Phaselide	138.b
Phalbini	171.b	Phaseli	136.a
Phalachria	97.b	Phasi F.	147.a
Phalacra	115.b	Phauona	81.b
Phalacro promontorio	99.a	Phausia	150.b
Phalasia promontorio	101.a	Phauoni	67.b
Phamorhide	119.a	Pheniana	68.a
Phanaca	165.a	Phenica	98.b
Phanagoria	145.b	Phehenoti prouintia	
Phanaspa	164.b		119.b

T A V O L A

Pellene	103.b	Peperina	193.a
Pelendoni	53.b	Pepia	110.a
Peliala	159.b	Pepilicho	94.b
Pelio	96.a	Perconneso ifola	94.a
Pelode porto	98.b	Pergamo	133.b
Pelontia	52.b	Perphosio porto	123.a
Peloponneso	101.b	Perintho citta	93.b
Peloro promont.	83.b	Permuthiaco F.	119.a
Pelte	135.a	Perta	138.b
Pelufio citta	117.a	Persepoli	167.a
Peno	68.a	Perusia	78.b
Pena	79.a	Perorsi	124.a
Pena ifola	107.b	Permuthiaco	119.a
Peneo F.	96.a	Perintho	93.b
Peninsula	104.b	Perusia	78.a
Peninsula	103.a	Persia	161.a
Peninsula mōtagnoſa	126.a	Perincari	191.b
Peninsula ultima	100.a	Perigort	58.a
Peninſola picciola por-		Pergamo	94.a
to	116.b	Perontico	93.a
Peninſola	88.a	Perita	97.a
Peninſola	114.b	Perierbidi	146.b
Peninſola	126.a	Persacra	189.a
Peninſola	84.a	Pernau ſopra il lago Ken-	
Peninſola	186.a	ſe	69.a
Peninſola promontorio		Persiani	178.b
rio	101.a	Perge	139.a
Peninſola grande	116.a	Periagortj	58.a
Pentagramma	189.b	Pertuſa	56.a
Pendarachi	131.a	Perugia	78.a
Pentapoli	115.a	Perimula	194.a
Pentapoli	193.b	Pescaria fiume	75.b
Penteneſſo	138.a	Pefaro	76.a
Pepera	133.b	Peffeno	137.b
Pephareto ifola	99.a	Pelendari	128.a

T A V O L A

Phchinthia	85.a	Pietra rossa	107.a
Phchirophagi	146.b	Pietra	157.b
Phonte	121.b	Pietre grandi porto	116.a
Phubatena	138.a	Pietre piccole porto	116.a
Phundufii	65.b	Pigaua	102.b
Phuphatena	142.b	Pignel	49.a
Phuphena	142.b	Piguentù	76.b
Phurgifatio	67.b	Piguntio	72.a
Phufca	133.a	Pilaceo	135.a
Phufiana	103.a	Pilis	103.a
Phufipara	143.a	Pilo	101.b
Phuthet castello	106.a	Pimmei	87.a
Phuthuria	126.b	Pinara	136.b
Phyrefi	67.b	Pinara	154.a
Piacenza	77.b	Pinder	198.a
Piada	181.a	Pindna	95.b
Piala	141.a	Pindo monte	95.a
Pialli	181.a	Pindo monte	96.a
Piana	49.a	Pineto	52.b
Piarefii	92.a	Pinna	79.a
Piatari	101.a	Pino	90.a
Piazza	100.b	Pintia	84.a
Picardia	60.b	Pintia	52.a
Picendaca	192.b	Pintia	53.b
Picesi	90.b	Pinto	54.a
Pida	141.a	Pinturia ifola	125.b
Pidea	86.a	Piperno	79.b
Piemonte	77.a	Piraeno	83.b
Piengiti	87.a	Pirati	194.a
Pieria	154.a	Pirene	50.b
Pieria monte	153.a	Pireo	99.b
Pietra bianchà	96.b	Pirgi Ciuita uecchia	74.b
Pietra nera	118.a	Pirgo Euphranta	111.a
Pietra	85.a	Piro	85.b
Pietra facra	104.b	Piroboridana	95.b

T A V O L A

Phenice citta	104. b	Philopoli	93. a
Phenice castello	133. a	Philotero porto	117. a
Phenice monte	133. b	Phinni	87. a
Phenice porto	104. b	Phinopoli	93. a
Phelicia	67. b	Phisca citta	92. b
Phelico	198. b	Phisce	97. a
Phello	136. b	Phisco	97. a
Phelocandro	101. b	Phlesio	69. b
Phenicia	152. b	Phlio	103. a
Phenicia	155. a	Phlto	103. b
Pheniode	85. a	Phloria	109. b
Phenico porto	84. a	Phoce	132. b
Phera	103. a	Phoca	100. a
Phere	97. b	Phocide	100. b
Phere	102. b	Phocle	183. b
Pherende	151. b	Phocramonte	107. a
Phermutiaco F.	119. b	Phocuse	122. a
Phaugato	66. b	Phoemio F.	109. b
Phesto	97. b	Phoica	103. b
Phialia	103. b	Pholoe monte	103. a
Phiara	141. b	Phonifj	124. a
Phichia	99. a	Phora	151. a
Phico promontorio	115. a	Phorana	182. a
Philace	97. b	Phorbantia	85. a
Phigia	171. b	Phorbio promontorio	101. b
Philadelphia	144. b	Phorma	74. b
Philadelphia	134. a	Phrateria	90. a
Philadelphia	155. a	Phreata	141. b
Philo	122. a	Phrugundioni	87. a
Phileo	66. a	Phrueso monte	108. b
Phili	94. a	Phrurio promontorio	151. b
Philij promont.	53. a	Phrurio	192. b
Philippi	96. b	Phremphuti prouincia	120. a
Philomelio	135. a	Phrenoti prouincia	119. b
Philone	118. b	Phthia porto	116. a

T A V O L A

pella	114. b	porto de li Dei	108. a
pollentia	57. a	porto Gaboso	105. a
pollu	151. a	porto pirotolo	76. a
polmen	131. b	porto grande	46. b
polo	81. b	porto Marin	52. a
polyftilo	93. a	porto di Serapione	125. b
pompeiopoli	88. a	porto de i Gazet	156. a
pompeiopoli	137. b	porto de Hercole	106. b
pompelone	56. a	porto patriarcha	116. a
ponce	81. a	porto di Bonandrea	115. a
ponta Rameda	116. a	porto beger	46. a
ponta Sabia	114. b	porto de Tordanes	107. b
ponte coruo	79. b	porto Phelonio	81. b
ponta de fanar	95. b	porto di Salute delli dei	126. a
ponteri	127. a	porto Phenice	116. b
pontia ifola	114. a	porto di notte	84. a
pontia ifola	81. a	porto de li Setantij	42. b
ponto	89. a	porto Erico	74. a
ponto Euffinio	91. a	porto Solcio	82. b
populonia	74. a	porto di Diana	81. b
populonio promont.	74. a	porto Nimpheo	82. b
porphirito monte	118. a	porto grande	123. a
poriofpana	167. a	porto de i Iamneti	156. a
porofelena	132. a	porto de Zia	50. a
porfica	158. b	porto Bioea	82. b
porta agufta	53. a	porto de le Crunne	50. b
portacia	88. b	porto fangozo	74. a
portamon	43. a	porto de Mazagran	108. a
porte Amanice	144. b	porto di Giove faluatoꝝ	103. a
porte Caspie	164. b	porto Vener	74. a
porte di Soria	154. a	porto di bone nouvelle	126. a
portemi	131. a	porto de S. Maria	46. a
porto di S. Simeone	152. b	porto de Saloneff	116. a
porto di Moneco	74. a	porto de le botte	103. a
porto delle donne	184. a	porto Supicio	82. b

T A V O L A

Pirpignano	63.a	Planeta	140.a
Pirra	135.a	Platan	95.b
Pirra	132.b	Platina F.	84.a
Pirthei	124.a	Plazza	85.a
Pisa colonia	78.a	Pleda	103.b
Pisaurum	76.a	Plegra	137.b
Pisca	150.a	Pletenesio	139.b
Pisidia	138.b	Pleurame	141.a
Pisidone porto	111.a	Pleurona	100.a
Pitinda	114.a	Plinthine	116.b
Pisinda	139.a	Plotinopoli	94.a
Pisto	134.b	Plubio citta	83.a
Pistoia	78.a	Pluitana isola	125.b
Pistoria	78.a	Plumba fiume	75.b
Pistre	126.b	Pnigeo	118.b
Pittoni	58.a	Pnupso	127.a
Pitana citta	132.a	Podalea	136.b
Pitana fiume	132.a	Podat	188.b
Pitane S. Zorzi	132.a	Podoperura	186.a
Pitheo	97.b	Poduca citta	186.b
Pithecusa isola	81.a	Poduce	198.b
Pichi promontorio	116.b	Pogla	139.a
Pithia	100.b	Poitiers	58.a
Pitindra	193.a	Poitou	57.b
Pitino	78.b	Polà	76.b
Pitiusa	140.b	Polemonio	140.a
Pitiuse isole	57.a	Polentia	77.b
Pittauesi	58.a	Polenza	77.b
Pittoni	53.a	Poleptquin	193.b
Pittono promont.	57.b	Poleura	192.b
Pitxes	48.b	Policandro	101.b
Piumbea	83.b	Policastro	75.a
Pixa	108.a	Poliego isola	101.b
Placentia	77.b	Polinza	166.a
Planasia isola	81.a	Pollirrhena	105.a

T A V O L A

pratula	79.b	promontorij deli Leoni	101.a
preconneso ifola	94.a	promōt. de Ammonio	169.b
predauesij	89.b	promōtorij di Bithinia	230.b
pregel F.	85.b	promont. di Diogene	126.a
preme picciola	127.a	promontorio di Callio	116.b
preme grande	127.a	promōt. di corno notto	126.b
prenefte	79. b	promōtorio di Bithinia	230.b
prenestina	79.b	promontorij Sacri	136.a
prepenniffo	133.b	promont. confagrato al	
prepia	136.a	Sole	170.a
presa	97.b	promont. di Tirifte	92.a
pretoria Augusta	89.b	promontorio bianco	153.a
pretorio	70.a	promont. de i Satiri	196.b
priene	134.a	promont. di Crono	126.a
prieneo F.	55. b	promont. d' Apolline	110.b
prima ifola	104.a	promontorio di Luna	74.a
primnesia	134. b	promontorij de Thiamē	78.b
principato di Molphi	80.a	promontorij di Hippo	110.b
prionotto monte	169.b	promontorio di Caleca	
prionotto monte	126.a	ria	186.a
prisgaudia prouincia	65.a	prophthafia	183.a
prisintza	66. b	propontide	93.a
priuerna	79.b	proferliminiti	138.a
procita ifola	81.a	profoditi	118.a
procida	81.a	profopite prouincia	119.b
procuri citta in promōt.	198.a	protomacra	131.b
prodauich	70.a	prouincie di Mareoto	118.b
prodeno	104. a	prouenza	62.b
promont. di Hercule	140.a	pruck	69.a
promont. di Gioue	197. b	prufa	131. b
promont. di phebo	106. b	prufuiga	66. b
promont. de Apolline	108. a	pfaco promont.	105. a
promont. deli Trieroi	111. a	pfati F.	147. a
promont. di Cerere	126. a	pfelfi	112. a
promont. de gli Aspidi	126. a	pfelfij	146. b

T A V O L A

Pirpignano	63.a	Planeta	140.a
Pirra	135.a	Platan	95.b
Pirra	132.b	Platina F.	84.a
Pirthei	124.a	Plazza	85.a
Pisa colonia	78.a	Pleda	103.b
Pisaurum	76.a	Plegra	137.b
Pisca	150.a	Pletenesfo	139.b
Pisidia	138.b	Pleurame	141.a
Pisidone porto	111.a	Pleurona	100.a
Pitinda	114.a	Plinthine	116.b
Pisinda	139.a	Plotinopoli	94.a
Pisto	134.b	Plubio citta	83.a
Pistoia	78.a	Pluitana isola	125.b
Pistoria	78.a	Plumba fiume	75.b
Pistre	126.b	Pnigeo	118.b
Pittoni	58.a	Pnupfo	127.a
Pitana citta	132.a	Podalea	136.b
Pitana fiume	132.a	Podal	188.b
Pitane S. Zorzi	132.a	Podoperura	186.a
Pitheo	97.b	Poduca citta	186.b
Pithecusa isola	81.a	Poduce	198.b
Pitri promontorio	116.b	Pogla	139.a
Pithia	100.b	Poitiers	58.a
Pitindra	193.a	Poitou	57.b
Pitino	78.b	Pola	76.b
Pitiufa	140.b	Polemonio	140.a
Pitiuse isole	57.a	Polentia	77.b
Pittauesi	58.a	Polenza	77.b
Pittoni	58.a	Poleptquin	193.b
Pittono promont.	57.b	Poleura	192.b
Pitxes	48.b	Policandro	101.b
Piumbea	83.b	Policastro	75.a
Pixa	108.a	Poliego isola	101.b
Placentia	77.b	Polinza	166.a
Planasia isola	81.a	Pollirrhena	105.a

T A V O L A

Ratacesi	89.b	Regno di pegu	196.a
Rattiaſto	58.a	Regno di Senega	129.a
Ratiſpona	68.b	Regno di Monbacha	126.b
Rauceſii	83.a	Reibg	42.a
Rauda	53.a	Remi	61.a
Rauenna	76.a	Rems	61.a
Rauoli	103.b	Renes	59.b
Raurici	61.b	Renia	47.a
Raxa	116.b	Rerigonio golfo	42.b
Razebas	116.b	Rerimburg	68.b
Razi cazir	84.a	Reſido	96.b
Reame di Boemia	66.a	Reſſu	164.b
Reba	172.b	Retigonio	43.b
Rechalima	170.a	Retimo	105.a
Redintunio	67.a	Reucanali	87.a
Reges	161.b	Rezo	77.b
Reggio	75.a	Rha F.	146.a
Regia	154.a	Rhabana citta	196.b
Regia	41.a	Rhabana citta regia	172.a
Regina	43.b	Rhabone F.	89.a
Regiano	92.a	Rhadi borgo	171.a
Regij	146.a	Rhaga	115.b
Regio	77.b	Rhagea	168.a
Regio Giulio	675.a	Rhagia	161.b
Regione de i pirati	194.a	Rhagiana	184.a
Regione Harmoniaca	118.a	Rhambacho	158.a
Regione Scithiaca	119.a	Rhamidana	89.b
Regione Tenia	118.b	Rhamno	101.a
Regno de Murcia	55.a	Rhamno porto	104.b
Regno de Valentia	55.a	Rhandamar cotta	195.b
Regno di Granata	46.a	Rhaphia	156.b
Regno di Malaoha	193.b	Rhatini	171.a
Regno di Feſſa	106.a	Rhartha	161.b
Regno di Toletto	54.a	Rhaunati uilla	169.a
Regno di Melinda	129.a	Rhaugara	182.a

T A V O L A

porto pagania	98.b	portogallo	48.b
porto Vindana	59.a	porto Lucha	116.a
porto Zoara	111.a	porto di Mordo	198.a
porto Illicitato	51.a	porto Olbiano	82.b
porto Malfetan	133.a	porto de Hercole	73.b
porto Sofippo	169.a	porto Aman	106.b
porto de Anna	98.b	porto delli Artabori	50.a
porto real	51.a	portughefi	193.b
porto Traiano	74.a	portulateffi	89.b
porto Caracode	82.b	poscia Toia fra terra	122.a
porto Titano	81.b	poscia Ombia	122.a
porto Susacho	145.b	poscia Chnubio	122.a
porto Orarano	123.b	posidio	110.b
porto della uecchia	116.b	posidio promontorio	98.b
porto Sel	169.b	posidio citta	135.b
porto magno	43.a	posidio promont.	169.b
porto Suosoro	132.b	posidio promont.	96.a
porto de Tripoli	111.a	posidio pathmo	135.b
porto Mauro	145.b	posidio	152.b
porto de Azamor	106.a	posidio promontorio	130.b
porto Trabochio	116.a	postenauu	66.b
porto Ctenio	88.a	postlouia	69.b
porto lioni	99.b	postigia	88.a
porto calata	170.a	potentia	80.a
porto Raguseo	95.a	potentia	75.b
porto de i Simboli	88.a	poticara	167.a
porto de la Speza	74.a	praga citta regale di Boe	
porto Alberto	116.b	inia	67.a
porto di priapide	197.b	pramia	52.a
porto spania	174.b	prafode golfo	197.b
porto de betto	156.a	prafode mare	197.a
porto de Menesteo	46.a	prasia	103.a
porto delli Atheniesi	103.a	praso promont.	197.a
porto Cosir	117.b	prassidio	93.b
portobo	86.a	prasso promontorio	129.a

T A V O L A

Riviera di Genoua	74.a	Rubune	125.
Riulfaua	67.a	Ruconio	89.b
Rizan F.	76.b	Rudia	80.b
Rizana	184.a	Rudine	72.b
Rizana	72.b	Rueffio	58.b
Rizo porto	140.b	Rufiniana	61.b
Roam	61.a	Rugio	66.b
Robogdij	41.b	Runicati	68.b
Robogdio promontorio	41.b	Rufazo	108.a
Robogio promontorio	41.a	Ruscino	63.a
Rocho	101.a	Rusibide porto	106.a
Rodes	58.b	Ruscada	110.a
Rodosto	93.b	Rusicibaro	108.a
Rodrigo	49.b	Rusio	94.a
Roduna	60.a	Ruffocoro	108.a
Rogela	82.a	Rusticana	49.b
Roma	79.a	Rustonio	108.a
Romagna	77.b	Rifubirfi	108.a
Romandui	61.a	Rutani	58.b
Rombite F.	146.b	Rutheni	58.b
Ropico	82.a	Rutichj	65.b
Rorli	44.b	Ruticlei	65.b
Rofelle	78.a	Rutifi	169.a
Roffia	78.a	Rutupia	45.a
Rosmarino F.	83.b		
Rostica	103.b	Saarra	155.a
Rosfolani	87.a	Saba	125.a
Rotta	47.a	Sabadibe	196.a
Rotiliano	80. b	Sabalaffo	141.b
Rothomago	59. b	Sabagina	143.b
Rothomago	61.a	Sabalaffa bocca	185.b
Roxemburg	43.a	Sabalia	141.a
Ruaditi	118.a	Sabalingij	65.b
Rubricata	57.a	Sabana	189.b
Rubricato F.	111.b	Sabana citta	193.b

T A V O L A

pseudocele	169.a	Quadi	66.a
pseudostomo bocca	187.a	Quaderna	78.a
psicheo	104.b	Quanaquama	169.b
psili	115.b	Queda porto	193.b
psillio	131.a	Quenca	53.b
psophide	103.b	Quinoli	137.a
ptero promont.	91.b	Quisco	132.b
pterua	151.a	Quitfa	140.b
pthemite	126.b		
prisciana	107.a	R	
ptoemphani	128.a	Raabeni	160.a
ptolemaide de Hermo	121.a	Rab F.	60.b
ptolemaide de le fiere	126.a	Rabij	124.a
pucialia	55.a	Rabon	169.a
ptolemaide porto	120.b	Racati	66.a
ptolomaide	153.a	Racha	161.b
plolomaide	115.a	Rachelspurg	70.a
puua	150.a	Raghe	44.b
puccia	47.b	Ragiani	164.b
pucino	76.b	Ragni	63.a
pudni citta	169.a	Ragrim ifola	42.a
puebla de Alazer	55.a	Ragugia	72.a
puglia piana	75.b	Randazzo	85.a
pulspula	185.b	Raias	54.a
punda	161.a	Raphanea	154.b
punnata	192.a	Raphei	99.b
punse	125.a	Rappa	195.a
pupulo citta	82.b	Rapta citta	126.b
purabacata	198.a	Rapto promont.	126.b
purchena	47.a	Rapto promont.	197.a
purfa	131.b	Rapto promontorio	121.a
putea	113.b	Rassa	165.b
puteoli	74.b	Rasausen castello & C.	115.a
putea	155.b	Rosseto	116.b
		Rastia	138.a
		Rastij	167.a

Q

T A V O L A

Sala	135.a	Saliunca	53.b
Sala	47.a	Sallecon	49.b
Sala	150.a	Salli	71.a
Sala citta	106.a	Salma	171.b
Salacia	48.b	Salma	160.b
Salagifa	189.a	Salmantica	49.b
Salamanca	49.b	Salmona	79.b
Salambria	141.b	Salobregna	46.b
Salamina	152.a	Salona	71.b
Salaria	54.b	Salona Colonia	71.b
Salaria	55.a	Saloniana	72.b
Salatha	195.b	Salonichi	95.b
Salatho citta	122.b	Salpia	75.b
Salatri	176.b	Salsa F.	68.a
Salda Colonia	108.a	Saldas de li spagnuo/	
Saldar filua	44.a	li	63.a
Saldefij	89.b	Salfo F.	83.b
Salduba	47.a	Salfo F.	84.a
Salenos	52.b	Saltiga Suanigla	55.a
Salerno	74.b	Saluagia ifola	42.a
Sali	87.a	Saluce	77.b
Salica	58.a	Saluce	125.a
Salice	197.b	Saluia	72.b
Salie	99.a	Saluro citta	186.b
Saliej	63.a	Samaica	93.b
Salina	77.b	Samamicij	124.a
Saline	99.b	Samamicij	112.a
Saline	114.b	Samarade	194.a
Saline	89.b	Samaria	156.b
Saline	85.a	Samarobriga	60.b
Saline	86.a	Samba citta	193.b
Salino	71.a	Sambalaca	189.b
Salinfi	107.a	Sambalaca	191.a
Saliocano porto	59.a	Samidaca	174.a
Sali uestiti	197.b	Samilon	159.a

TAVOLA

Rhazunda	165.a	Rhossò	152.b
Rhea	176.a	Rhohes	51.b
Rheba	42.a	Rhuda	183.a
Rheda	172.b	Rhuda	168.a
Rhedoni	59.b	Rhuspe	111.a
Rhegama città	170.a	Rhuspina	111.a
Rhegana	160.b	Ricia	109.a
Rhena isola	101.b	Riccia	79.b
Rhesapha	155.a	Richmondia	44.b
Rhescipha	158.b	Ricina	42.a
Rhesena	159.b	Riedling	67.a
Rhetia	68.a	Rigia	41.b
Rhetiarìa di quelli di Mes-		Rigiaco	60.b
sia	90.b	Riggi F.	81.a
Rhetio monte	81.a	Rigoduno	44.b
Rhimnici	179.a	Rigusa	54.b
Rhindaco F.	131.a	Rimino	76.a
Rhinocorura	117.a	Ringhouer pop.	68.a
Rhtngiberi	196.a	Rio coimbre	48.b
Rhio promont.	81.b	Rio guadiero	46.b
Rhisiua	159.a	Rio Hormosso	193.b
Rhisinio	72.a	Rio Setubal	48.b
Rhispia	70.a	Rio Taio	48.b
Rhitimna	105.a	Rio uerde	46.b
Rhizala porto	198.a	Ripa alta	43.a
Rhizana	183.b	Rippe bianche	116.b
Rhoara	168.a	Riritio Griefnagorj	66.a
Rhoboduno	67.b	Riruno	66.a
Rhobonda	109.b	Rissadio promont.	123.a
Rhobosci	179.a	Rissadiro	106.b
Rhoda	51.b	Rissadio monte	123.a
Rhodia	136.b	Risadio	107.a
Rhodope monte	93.b	Risso	140.b
Rhogana	174.a	Rittio	71.a
Rhogandani	198.b	R. ua bianca	116.b

Riuiera

T A V O L A

Sapphata	172. b	Sariti	171. a
Saphe	159. a	Sarmagana	182. a
Sapphura	156. a	Sarmalia	138. a
Sapri F.	75. a	Sarmati Tirangiti	91. b
Sara	150. a	Sarmati	146. a
Sarabre	53. b	Sarmati monti	64. b
Saraca	164. b	Sarmatia	89. a
Saraca	172. b	Sarmatici monti	65. a
Sarace	147. b	Sarmatico	199. b
Saracini	170. b	Sarno F.	74. b
Saragina	118. a	Sarnuca	158. b
Saragofa	84. a	Saro	87. b
Saragozza	55. b	Sarobo F.	195. a
Saraiofa	138. a	Sarpedoro promont.	144. a
Saralapida	83. a	Sarrana	159. a
Sarapha porto	111. a	Sartica	93. b
Sarata	197. a	Sartirana	77. a
Sarbaco	87. b	Saruena	141. b
Sarbana	190. a	Saruuo	172. b
Sarbena	163. a	Safamabes	111. a
Sarcoa citta	170. a	Safano	98. a
Sardeua	151. b	Safu ifola	98. a
Sardica	94. a	Safoni	175. a
Sardioti	72. a	Safpirene ifola	122. a
Sardonici monti	71. b	Saffo colmo	83. b
Sardontce monte	187. a	Saffo ferrato	78. b
Sardoo mare	107. b	Saffoni	65. b
Sardos	83. a	Saffonie ifole	67. a
Sargatij	87. a	Safura	113. a
Sargaurafena	141. b	Saturnia colonia	78. a
Sargueffa	55. b	Satula	171. a
Saria	135. b	Satarche	88. b
Sariga	182. a	Satalia	138. b
Sarione	55. b	Satala	142. b
Sarifabe	191. b	Satathha	127. a

TAVOLA

Sabane	137.b	Sacile	47.a
Sabara citta	193.b	Sacolche	127.a
Sabaraco golfo	193.b	Sacole	127.a
Sabara regno	172.b	Sacora	137.b
Sabaria anger	70.a	Sacorfa	137.b
Sabafam	156.b	Sacra	81.a
Sabat	71.a	Sacro promontorio	48.b
Sabata	77.b	Sacro promont.	81.b
Sabath citta	126.a	Sacrone	166.a
Sabath:a	111.a	Sada citta	193.b
Sabbatha	172.b	Sadagena	141.b
Sabe	174.b	Saelizes	54.b
Sabe	172.b	Sagoda	155.b
Sabe	160.a	Sagala	189.b
Sabei	171.a	Sagalaffo	136.b
Sabina	79.a	Sagale	188.b
Saboci	87.a	Saganeo	100.a
Sabram	164.b	Sagapola monte	123.a
Sabram	150.b	Sagapola monte	124.a
Sabrata	114.a	Sagappa bocca	185.b
Sabrina	43.a	Sagartij	164.a
Sabuburi	112.a	Sagauana	151.a
Saca	175.a	Sagdana	174.b
Sacacia citta	169.a	Sageda	191.a
Sacada	163.a	Sagensi populi	65.b
Sacalat F.	169.b	Sagori	86.a
Sacalbina	150.b	Sagra	75.a
Sacamazza borgo	111.a	Saguntia	47.b
Sacane	159.a	Sagunto	55.b
Sacant	146.b	Sai F.	70.b
Sacapene	150.a	Saina	163.b
Sacarbantia	70.a	Saite prouincia	119.b
Sachle	172.b	Saito	153.a
Saci	177.a	Sala	47.b
Saci	162.a	Sala	70.a

T A V O L A

Scithiaca	119.a	Sebenduno	56.b
Scithica regione	118.a	Sebenico	71.b
Scithranio porto	116.a	Sebennite	120.a
Scitopoli	155.a	Sebennitica Ifola	119.a
Sclesia prouincia	65.b	sebennito	120.a
Sciffa	71.b	Sebo	156.b
Scodra	72.b	Sebridi	128.a
Scogli trileuci	97.a	Seburi	52.a
Scoglio ipflico	152.b	Sechibobo	169.a
Scolocastri	102.a	Secia	79.b
Scombraria promont.	51.a	Sedala	150.a
Scope	118.b	Sfacfo	111.a
Scopelo	147.a	Sefel F.	108.a
Scopelo	98.a	Sefsaia F.	108.a
Scopia promont.	133.a	Segalauci	63.a
Scopia de c. Macedonia.	96.b	Segalauni	63.a
Scopulo	98.a	Segedin	70.b
Scopolura	192.b	Segesta	85.a
Scordi	176.b	Segestano.	14.a
Scordifci	70.b	Segifa Segura	55.a
Scotifa	97.b	Segifama Iulia	53.a
Scorufa	97.b	Segifamonculo	53.b
Scorufa	96.b	Segesta	74.a
Scupi	90.b	Segna	71.b
Scurgo	66.b	Segorbe	54.b
Scutari	72.b	Segorbe	55.b
Scutari	130.b	Segobriga	54.b
Scyli	103.a	Segoduno	97.a
Sdrigna	71.b	Segoduno	48.b
Sebano F.	194.b	Segontia paramica	56.a
Sebaste	144.a	Segorria lata	54.a
Sebaste	156.b	Segoua	54.a
Sebastia	141.a	Segura	55.a
Sebastopoli	141.a	Seguffiani Bresse	60.a
Sebastopoli	140.b	Seguffio	77.b

T A V O L A

Samilon	151.a	S. Felicita	74.b
Samniti	179.a	Santa Maura	98.b
Samniti	59. b	S. Maria	53. b
Samo	94.a	S. Seuerella	74. b
Samo ifola & citta	135. b	S. Reparata	82. b
Samonio promontorio	104. b	S. Saluadore	59. a
Samofata legione	154. a	S. Zorzi	132. a
Samo thracia	94. a	S. Flour	58. b
Samothrace ifola	94. a	S. Domindodesilos	47. b
Samula	155. a	S. Cosman	232. a
Samunc	148. b	S. Angelo	102. b
Sana	172. b	S. Seuerino	78. b
Sana	150. b	S. David	42. b
Sanaì	165. a	Santo Sidro	99. a
Sanarei	146. b	S. Vito	80. b
Santaphara	150. a	S. Fiorenzo	81. a
Sanchif	159. a	S. Albone	44. b
Sandace	127. a	Santo Ander	50. b
Sandana	89. b	S. Angelo	79. a
Sandea	105. a	S. Sebastiano	50. b
Sandobich	45. a	S. Thubere	63. a
Sandocandi	198. a	S. Paolo	59. a
Sane	135. a	Santono promont,	57. b
Sangamarta	191. a	Santono porto	57. b
Sanguine castello	80. a	Santoni	58. a
Sanguino F.	75. b	Santorino	101. b
Sanina citta	169. b	Santura	150. a
Sanitto	77. b	Sanua	148. b
Sannaba	189. a	Sao F.	90. a
Sanfon	162. b	Sapaica	93. b
Saniquaranta	98. b	Sapara bocca	135. b
S. Maria de Transiach	71. b	Saphet	156. a
S. Maria di Guardia lu-		Saphtha	171. b
po	49. b	Sapientia	104. a
S. Maria de Casopo	99. a	Sapolo citta	195. a

T A V O L A

Serbino	71.a	Sette	134.b
Serchio F.	74.a	Setes	47.a
Sere	148.a	Settempeda	78.b
Setelfio	56.b	Sethrotte prouincia	120.a
Sereni	107.b	Seria	46.b
Sergentino	84.b	Seriani	179.a
Setra	56.a	Setida	47.b
Seria	47.a	Setiense	113.b
Seriaca	193.a	Setio monte	62.b
Serica	162.a	Setifaco	53.b
Serici	196.b	Setuacoto	67.a
Serij F.	163.b	Setubal	48.b
Serimo	87.b	Setubia	54.a
Serio	64.b	Setrepoli castello	144.a
Seripho Serphino	101.b	Setornia	78.a
Sermitio	82.a	Seuaci	69.a
Sermusa	141.a	Seuia	160.b
Sero F.	194.b	Seuillia	47.b
Serphino	101.b	Seuri	52.a
Serra de i Cadusii	163.b	Sguizzeri	61.b
Seruia	67.a	Strepei	45.b
Seruerre	77.b	Sia	151.b
Setidaua	66.b	Siagro	169.b
Sefaguis	56.b	Siagul	110.b
Selchan	86.a	Siala	142.a
Sesij	89.b	Siantico	69.a
Sessa	80.a	Sianitanda	66.a
Sessa	55.a	Siauana	151.a
Sessa	74.b	Sibacha	111.b
Seta	120.a	Sibilla cumana	74.b
Sestiarfa	107.a	Sibora porto	98.b
Sestiarfa estrema	106.b	Sibrio	191.b
Sesto	94.b	Sicambri	65.a
Setabi	55.b	Sicamenone	153.a
Seteio estuario	42.b	Sicandro	105.a

T A V O L A

Segutiati	60.a	Selua delli Assuri	52.a
Sei	46.b	Selua Gabreta	64.b
Seim	42.b	Selura	192.b
Selambina	46.b	Semana selua	65.a
Selampura	195.b	Semanthino monte	194.b
Selatina	72.b	Sembra	136.b
Sele	166.b	Semina	168.a
Seleno	144.a	Semiso	143.a
Selcoberia	142.b	Semne	186.a
Seleucha	144.b	Sen F.	41.a
Seleucia di Pisidia	139.a	Sena	175.b
Seleucia "	176.a	Sena	78.a
Seleucia citta	159.a	Senia	71.b
Seleucia aspera	144.b	Senna	165.a
Seleucia Pieria	152.b	Senogallia	76.a
Seleuco	154.b	Senorgant	167.a
Selga	139.b	Sennoni	65.b
Selge	139.b	Senni	198.a
Selia	47.a	Sentica	53.b
Selimbria	93.b	Sentina	140.b
Selino porto	116.b	Sentino	78.b
Selio	49.a	Sentiti	117.b
Sella	106.a	Seon	77.a
Seletica	93.b	Sepheto	153.b
Sellini	52.b	Sepia promont.	95.b
Sellir	49.a	Sepino	80.a
Selombria	93.b	Sepolcro dei Celeni mon	
Seltia	151.a	te	137.b
Selua de Boemia	64.b	Sepolcro monte	137.b
Selua di Boemia	65.a	Sepulueda	53.a
Selua di Feronia pro-		Sepulueda	54.a
mont.	74.a	Sera	181.a
Selua di Diana Pro-		Seraca	147.a
mont.	86.a	Seraltère	143.b
Selua negra	65.a	Serbi	146.b

T A V O L A

Sindaga	168.a	siraceni.	175.a
Sinde isole	196.a	siraceni.	146.b
Sindi	195.b	siracusa colonia.	84.a
Sindico porto	145.b	sirangi.	124.a
Sindica	143.a	siras.	167.a
Sindocanda citta	197.b	sirastene.	185.b
Singa	153.b	sirastraborgo.	185.b
Singara	159.a	sirenuse Isole.	81.a
Singidana	89.b	sirbis F.	136.a
Singiduno	90.b	sirigi.	181.a
Singitico golfo	95.b	sirimalaga.	192.a
Singo	95.b	siripalla.	190.a
Singore.	67.b	sirifonda.	140.a
Singra.	54.b	sirmio.	71.a
Sini.	194.a	sirnifica.	190.b
Sinibra.	142.a	siropo.	118.b
Sinica.	175.a	sirte maggiore.	114.b
Sinigaglia.	76.a	sirte grande.	110.a
Sinna.	159.b	sirtibi.	128.a
Sinope.	137.a	sirtiti.	112.a
Sinopi patria di Mitridate.		sifapona.	54.b
137.a		sifaraca	53.b
Sintho bocca.	185.b	sifara palude	111.b
Sintice.	96.b	siscia	70.a
Sioda.	148.b	sildra citta	143.b
Siparonto.	72.b	sismara	142.b
Siphano.	101.b	sifopa.	70.a
Siphare.	182.a	sitiani	179.a
Siphe.	99.b	sitiorenta	92.a
Sipiberi.	195.b	sito di questo lago	76.a
Sipilo monte	133.b	sitra	167.a
Sipo.	75.b	sitrace	163.a
Siponto.	75.b	sittici colonia.	110.a
Sippara.	186.b	sciuateda	138.a
Sipphara.	158.b	siuro porto	110.b

T A V O L A

Sicapha	114.a	Sigrianci	164.b
Sicca ueneria	112.b	Sigrio promont.	135.a
Sichina	104.b	Siguloni	65.b
Sichino	101.b	Sigura	150.b
Sicibaba	94.a	Silari	75.a
Sicino	101.b	Silbio	135.a
Sicione	103.b	Silda	107.a
Sicionia	103.b	Sileo	172.a
Sicionia	102.a	Slesia regione	66.a
Sico	71.b	Silice	125.a
Sicoro porto	57.b	Silphiophara regione	115.b
Siculefij	83.a	Siluas	48.b
Siculoti	72.a	Siluo	139.a
Sida	139.a	Sima Isola	135.b
Siddene	114.a	Simancas	53.b
Sidici	164.b	Simada	134.b
Sidima	136.b	Simade	71.a
Sidini	65.b	Simbri	82.a
Sidone	153.a	Simie	135.b
Sidro	150.a	Simila	185.b
Sidrona	72.b	Simira	152.b
Siebi	179.a	Simifo	137.a
Siena	78.a	Simifo	140.a
Siene	122.a	Simitha	109.b
Sierra	48.a	Simstimida	168.a
Sierra Balbanera	51.b	Simischafach	160.a
Sierra de segouia	51.b	Sina	141.b
Siga citta colonia	107.b	Sina	197.a
Sigalla	191.a	Sina Colonia	142.b
Sigara monte	158.a	Sinao	134.b
Sigara	183.b	Sinari	193.a
Sigarra	55.b	Sincathorio	125.a
Sigeo de Asia	94.b	Sincara	165.a
Sigeo promont.	132.a	Sinda citta	194.a
Sigiplofij	112.a	Sinda castello	145.b

T A V O L A

stabali	58. b	stretto di galipoli.	132. a
strabone.	84. b	stretto di hormus.	170. a
stadia.	133. a	stretto di cassa.	145. b
stagabaza.	191. a	stretto grande.	107. b
stachir F.	123. a	stretto di costantinopoli.	93. a
stargardia Omanni	65. b	streuinta.	67. a
stalimene.	98. a	strimone F.	96. a
stampalia.	135. b	strobora promont.	110. b
stantira	95. a	strophade.	104. a
stanze marine	114. b	stromboli.	85. a
starichino.	97. a	strongile.	85. b
stauani.	87. a	struthophagi.	128. a
stelesta.	54. a	strulingen.	63. a
stenamo.	94. a	sturni.	80. b
sterontio.	66. b	suachin.	126. b
stephano uilla.	137. a	suafa.	78. a
sterlich.	56. b	suana.	78. a
stettorio.	135. a	suanagura.	195. b
stiamizupo.	97. b	suaniti.	68. a
stibes.	100. b	suardeni.	146. b
sticade.	63. b	subanetti.	61. a
stiliano.	80. b	subasani.	82. a
stimphalo.	103. b	sublancia.	52. b
stimphalo monte.	103. a	subo F.	106. a
stinga.	132. a	subo F.	123. a
stlupiostrouiza.	72. a	suporpori.	124. a
stobi.	67. a	subrita.	105. a
stolari.	132. b	subu.	51. b
stora.	110. a	suburo.	107. a
storna.	195. a	subutto.	192. a
stouamo.	93. b	sucamino.	100. a
stragona.	66. b	suchaichada.	110. b
stratonica.	134. a	sucidana.	91. a
stranu.	148. b	suchalirimo.	169. a
stratonice.	95. b	succosa.	56. b

T A V O L A

fizoatra	143.b	sora	166.b
fmaraddo monte	117.a	sora	79.b
fmirna	132.b	forei	108.b
foaca	171.b	foreo	101.a
foana	198.a	foria	34.a
foana F.	145.b	foriana	78.a
foana F.	148.a	foriano mare	151.b
foani	198.a	foro	47.a
foara	190.b	foroga	70.a
fobura citta	186.b	forba	175.a
focoth	156.b	forno	90.a
foclichero	172.b	forthida	161.b
fogdiani	162.a	fosicure	186.a
fogdiani	177.b	fostra	184.b
fogocara	150.b	fossthene	97.b
foiflon	61.a	fortira	182.a
foita	151.a	fovana	78.a
fola	152.a	fozoti	174.a
folana	181.a	fpalato	71.b
folcitani	83.a	fpalpe	75.b
foldino	152.b	spatana porto	198.a
folene d'Antiocho	126.a	spartaria Cartagena	51.a
soleucide citta	154.a	sperschia	96.a
folmidessa	154.b	spelucca	154.b
foltania	165.b	sperschio F.	96.a
felua luna	64.b	speshart	69.b
foluentia estrema	122.b	sphragia ifola	104.a
fommosieria	53.b	spiga	132.a
fonano	152.b	spina longa	104.b
fonino	79.b	spinosa	128.b
fophante	118.b	spina	61.b
fophaniti	171.a	spireo promontorio	103.a
fophene F.	150.b	spoletio	79.a
fophtha	167.b	spoletino	47.b
fopucei	124.a	spoieto	75.a

T A V O L A

Tacaphori	118.a	Talcino	82.a
Tachafara	164.b	Talubath	124.b
Tacola citta	193.b	Tamacrati	110.b
Tacorei	195.a	Tamalite	191.a
Tachort	177.b	Tamare	45.b
Tachorfa	118.b	Tamari	51.b
Tacubi	49.b	Tamase	189.b
Tadera colonia	71. b	Tamasso	152.a
Tadino	95.a	Tamasidana	92.b
Taepa	167.a	Tameri Antropophagi.	
Tafala	55.b	195.a	
Tafanel	106.b	Tamia	44.a
Taffettana porto.	106.b	Tamiraca	86.a
Tagana	124.b	Tamoriza	96.b
Tagara	191.b	Tamufida	107.a
Taigeta monte	103.a	Tamufiga	106.b
Tagliacozzo	79.a	Tana	146.b
Tagliamento	76.a	Tanadari	143.a
Tagoda	148.b	Tanagara	100.b
Tagora	194.a	Tanai	146.b
Tagri	87.b	Tanai F.	146.a
Taguli	114.a	Tanate	110.b
Taietto castello	79.b	Tambici	176.b
Taizalo promont.	43.b	Tanerstok	45.b
Taladufij	108.b	Taneto	77.b
Talabriga	49.b	Tangala	192.b
Talacori citta	198.a	Tanger	106.b
Talamine	52.a	Tanagra	167.a
Talandi	100.b	Tanio	138.a
Talarga	195.a	Tanis	120.a
Talassij	109.a	Tanite prouincia	120.a
Talauera	54.a	Taormina	84.b
Talatha	161.a	Tapaniti	117.b
Talbonda	139.b	Taphio	88.a
Tali F.	119.b	Taphruta	111.a

T A V O L A

succolij	107.a	fura	148.a
sudacastanna	190.b	suragana	176.b
sudava	109.b	surani	146.b
sudeni	66.a	surio	147.b
sudeti monti	66.a	surattha	168.a
sudeti monti	65.a	suriente	74.b
suderno	78.a	surento	74.b
sudini	87.a	suriga	106.b
sudoni	65.b	suriga	106.b
suea	46.b	surno	84.b
sueni Angli.	65.b	sutta	150.a
sueffa	80.a	sus	122.b
sueftasio	55.b	susa	77.a
sueui Lombardi	65.b	susa	166.a
sueuo F.	65.b	susa	110.b
suegmare F.	109.b	sufallei uilla	82.b
suir F.	41.b	sufiana	162.a
sulani	87.a	suficana	190.a
sulmone	79.b	sufuara	198.b
suma	59.a	sufudata	66.b
sumuci	114.a	sutri	78.a
sund.	66.a	sutrio	78.a
sunuba	147.a		
sunio promont.	99.b	Tabana	88.b
sunio promont.	101.b	Tabardi.	86.b
suobeni	179.a	Tabiana	167.b
suola	99.b	Tabaso	192.a
suonigra	72.b	Tabieni	128.a
suppara	185.b	Tabieni	179.b
superatij	52.b	Tabrica colonia	110.b
suphtha	168.a	Tabrace	112.a
supto	110.a	Tabracha	110.b
sur	153.a	Tabuda	61.a
sura	163.a	Tacacia	110.b
sura	155.b	Tacapa	111.a

T

T A V O L A

Taururo	71.a	Tenaria promontorio	102.b
Tauroscithi	87.a	Tenario	102.b
Tautica	165.b	Tenebrio porto	51.a
Tay	43.a	Tenebrio promonto	
Tazina	163.b	rio	51.a
Tazo	88.b	Tenedo	77.b
Tazo	145.b	Tenceri	65.a
Teano	80.a	Tenedo Isola & Cit	
Teano	80.b	ta	135.a
Tebe citta	169.a	Tenes	108.a
Tebenda	141.a	Tenia	118.a
Techua	156.b	Teniolonga	106.b
Teculet F.	106.a	Tenissa	109.a
Tediaſto	72.a	Teno ifola & citta	101.b
Tedio	160.b	Teno	45.b
Tefelfelt	107.a	Tenſiſt F.	106.a
Tefefra	109.a	Tenſor	107.b
Tefne F.	107.b	Tenura	122.b
Tegdemet	109.a	Tentira	121.b
Tegea	103.b	Tentirite prouincia	121.b
Tege	114.a	Teos	132.b
Telamone promonto		Tercore	186.a
rio	74.a	Teracatiſj	66.a
Teleba citta	148.a	Teraiſſa	144.b
Teleſia	80.a	Terebia	151.a
Telmefo	136.a	Tergeſtum Colonia	76.a
Telobi	56.b	Teredone	161.a
Temēdfalt	108.a	Teriana	75.a
Tempio d'Apolline	110.b	Teridata	158.b
Tempio di Giove	134.a	Termes	54.a
Tempio di Giunone	114.b	Termefſo	139.a
Tempio di Hercole	114.b	Termine	83.b
Tempſa	75.a	Ternaceſi	61.a
Tenago arenoſo	166.a	Terouenne	61.a
Tenagora	192.b	Terpillo	97.a

T A V O L A

Taposiride	118. b	Tarbacana,	183. a
Tapphariti.	171. a	Tarquina.	78. a
Taprobana.	198. b	Tarfatica,	71. b
Taprobana Ifola,	197. b	Tarfo.	144. b
Tapura.	142. b	Tartari,	179. a
Tapurei.	179. b	Taruahi.	124. a
Tapuri.	164. b	Taruarana.	61. a
Tarachi.	198. b	Tarnedo,	42. b
Taranto.	75. a	Tallata,	192. b
Tarana.	156. b	Tasca.	151. a
Tarario.	130. b	Tatitia.	126. b
Tarazona.	54. b	Tasopio,	191. b
Tarasco.	63. a	Tassiala,	188. b
Tarba.	58. a	Tasta,	58. b
Tarba.	104. a	Tastache,	168. a
Tanga.	106. b	Tastina.	150. a
Tarnafati:	187. a	Tathilla.	191. a
Tarfo.	103. a	Tatheride.	121. b
Tarfio.	71. a	Terra ifola,	101. a
Tarento.	75. a	Tettosagi.	138. a
Tariana.	166. b	Tatuana.	174. b
Tarina.	151. a	Taua.	182. a
Tarifa.	46. a	Taua.	120. a
Tarifco grofechana,	50. a	Taua eſtuario.	43. b
Taroduno.	67. a	Tauriano ſcoglio	75. a
Tatona.	88. a	Taruda.	110. a
Tarra citta.	82. b	Tauciana.	182. a
Tarbelli.	58. a	Tauila.	48. b
Tarrabeni.	82. a	Taulantij.	96. a
Tarracone.	51. a	Tauro monte.	143. b
Tarraga.	56. a	Tauromenio colonia.	84. b
Tarragona.	51. a	Tauro promont.	84. b
Tarrascone.	63. a	Tauris.	165. a
Tarrega.	56. a	Tauroentio.	62. b
Tarro.	109. a	Tauruno citta.	72. a

Taururo,

T A V O L A

Thelme	161.b	Thiauna	148.b
Thelmenisso	154.b	Thibine	109.b
Thema	171.b	Thicimath	125.a
Thema	154.b	Thieba Colonia	112.b
Themeoti	146.b	Thige	124.b
Themì	170.b	Thilbe	149.a
Themifria	140.a	Thuburnica Colonia	112.b
Themifonio	135.a	Thimiffa	113.a
Themifua	113.a	Thina	197.a
Themma	160.b	Thinia promont.	93.a
Thena	156.b	Thinite prouincia	121.a
Theodosia	88.a	Thinte	115.b
Theoli	79.a	Thio	131.a
Theophila	190.a	Thiponobasto citta	194.a
Thergube	159.b	Thisbe	100.b
Therma Colonia	137.b	Thifdio	113.b
Therme Himere	83.b	Thifca	113.a
Thermaico golfo	95.b	Thifizima	109.b
Thermeda	54.a	Thizibio monte	111.b
Thermidana	72.b	Thoana	157.b
Thera	134.b	Thocari	176.b
Therafia Ifola	101.b	Tholobona	191.a
Thesara	163.a	Tholoflachora	137.b
Thessalonica	95.b	Thospite	151.a
Thespie	100.b	Thospia	151.a
Thesproti	98.b	Thospite palude	150.a
Theudali	113.a	Thracia	90.b
Theuprofopone Pro-		Thremito	152.a
mont.	152.b	Thribeo castello	119.a
Theuprofopone	152.b	Throana	181.a
Theuthrania	137.a	Throasca	174.b
Thiganufa ifola	104.a	Thromo citta, & pro-	
Thragola palude	91.b	mont.	152.a
Thialemath castel-		Thronio	100.b
lo	169.b	Throno promont.	152.a

T A V O L A

Terra de Bari	75.b	Thalassia ifola	94.a
Terra di lauoro	74.b	Thali	124.b
Terra ticha	84.b	Thalina	150.b
Terra de lauor	80.a	Thamarita	110.a
Terracina	74.b	Thanna	156.b
Terta	91.a	Thamaro	156.b
Teruel	55.b	Thamideni	170.b
Terzaniza	54.a	Thamōdocana	125.a
Tespo	56.b	Thamme monte	112.a
Tessali	97.b	Thanuiti	171.a
Tessaro F.	147.a	Thanutada	112.b
Teste	168.a	Thanuthi	118.b
Tetosani	63.a	Thapaua	171.a
Tetosaci	179.a	Tharra	199.a
Tetradto	138.a	Thari	127.a
Tetrapirgia	141.b	Tharro	173.a
Teuca monte	86.b	Thasia	113.a
Teniza	57.a	Thaspe	174.b
Teuriochemi	66.a	Thassaco	160.a
Teurisci	89.b	Thasso	111.a
Teurnia	69.a	Thaube	160.b
Teuthrona	102.b	Theano	80.a
Teutoni	65.b	Theaua	55.b
Teutoborgio	71.a	Thebarga	165.a
Tentonari	65.b	Thebe di Phthiotide	96.a
Tezzota	109.a	Thebe di Beorta	100.b
Thabane	172.b	Thebe	121.b
Thabba	172.b	Thebesca	112.b
Thabba	113.b	Theene	111.a
Thabilaca	145.a	Thelbalane	151.b
Thabuca	56.a	Thelbe	163.a
Thabudi	115.a	Thelbencane	161.b
Thacona	161.a	Thebura	163.a
Thala monte	123.b	Thelchira	186.b
Thalame	104.a	Thelda	158.b

T A V O L A

Tingide Cesarea	106.b	Toantio promonto,	
Tingitania	107.a	rio	135.b
Tinna	143.a	Toara	55.a
Tinuma	198.a	Tobro	113.a
Tione	131.a	Tocari	145.a
Tepafa	108.a	Tocca	54.b
Tiphis	150.b	Tochiuolicati	97.b
Tira F.	89.a	Tocolofida	107.b
Tira F.	89.b	Toduci	109.a
Tira citta	92.b	Toga	150.a
Tiralle	143.a	Toledo	54.a
Tirambe	145.a	Toleto	54.a
Tirangiti	87.b	Toll	61.a
Tirambi	146.b	Tolgich	151.a
Tirittha	159.b	Tolibosti	137.b
Tirittata	88.a	Tolieuā	72.b
Tiriffa	97.a	Toliftobogi	137.b
Tiro	155.b	Tolibortogij	137.b
Tiro	155.a	Tollon	62.b
Tisapatinga	190.b	Tolometa	115.a
Tisara F.	62.b	Toloffa	63.a
Tisarchio	112.b	Tolofani	63.a
Tiffa terra Ticha	84.b	Toloti	108.b
Tifidil	71.a	Tomar	49.b
Tifuro	113.b	Tomara	196.a
Titarriffo	142.b	Tomi	91.b
Titua	137.b	Tonica citta	126.b
Tituacia	54.a	Tongii	61.a
Tittua	192.b	Tonzatma	164.b
Ticino	77.a	Tenzi	93.a
Tiua	55.a	Tonzo	94.a
Tmolo monte	133.b	Toorni	178.a
Toace promont.	166.b	Topiti	94.a
Toace	167.b	Tor de Laguna	54.a
Toana	189.a	Torbia	73.b

T A V O L A

Thubuna	110.a	Tibula citta	83.a
Thuburbo	113.a	Tibulatij	83.a
Thubuci	112.b	Tibur	79.b
Thudaca	109.b	Tibure	79.a
Thuilath	124.b	Tiburi	52.b
Thumara	172.a	Tichafa	113.b
Thumelita	125.a	Ticelia	113.a
Thumna	171.b	Tide in Galicia	53.a
Thumna	172.a	Tidelis	108.a
Thumui citta	120.a	Tiferno	78.b
Thunuba	113.a	Tigi	109.b
Thumui	120.a	Tigrana	164.b
Thumusda	112.b	Tigranoama	151.b
Thunudrono Colonia	112.b	Tigranocerta	151.b
Thupa	124.b	Tigre F.	149.a
Thuphio	121.b	Tigullia	74.a
Thuri	172.b	Tiladi	195.a
Thurio	75.a	Tilio citta	82.b
Thurio	104.a	Tilogrammo citta	187.a
Thuspa	125.a	Tilosso promont.	81.a
Tiagara	172.a	Timaco	90.b
Tiana	142.a	Timagene	173.a
Tianide	142.a	Timar	167.b
Tiariulia	55.b	Timica	113.a
Tiafo	90.a	Timea	131.b
Tiatira	134.a	Timici	109.a
Tiatura	190.b	Tiniffa	150.b
Tiausa	189.b	Timno monte	133.b
Tiberiade lago	156.b	Timonite	131.a
Tiberiopoli	135.a	Timpania Leondari	103.b
Tibi	170.a	Tindario	83.b
Tibiaci	179.b	Tinde	186.a
Tibisca	92.a	Tine	43.b
Tibisco	90.a	Tine	101.b
Tibisco F.	89.a	Tinemouth	43.b

T A V O L A

Tricassiba	193.a	Trochara	115.a
Tricasteni	63.b	Troemi	138.a
Tricasteni	63.a	Troezene	103.b
Tricassij	60.a	Trogilo promonto- rio	131.b
Tricomia	134.b	Trogloditi	91.a
Tricorness	90.b	Troigo pietra monte	118.a
Tricornio	90.b	Troia d'Alessandro	132.a
Tridento	76.b	Troia	133.b
Trier	61.a	Troicena	103.a
Trieste	76.a	Tromarisca	92.a
Triglihone citta	196.a	Tronto	75.b
Trimanio	92.a	Trophei di Druso	66.b
Trileuco promont.	50.b	Trophei de Augusto	73.b
Trimontio	43.b	Trosilo	49.a
Trinasso nauale	102.b	Trugillo	49.a
Trinellia isola	193.a	Trulla porto	169.b
Trinoanti	44.b	Trutauia	67.a
Triphulo	89.b	Tubanti	66.a
Tripoli	134.a	Tubosutto	109.b
Tripoli	152.b	Tuburfica	112.b
Tritio metallo	54.a	Tucaba	124.b
Trisarchiouilla	116.b	Tucca	112.b
Triside	107.b	Tucca	109.b
Trisme	92.a	Tucca	113.a
Trista citta	92.a	Tucci	47.a
Tristolo	96.b	Tuccitora	118.b
Trisso	88.b	Tuchri	54.a
Trite	173.a	Tucrumuda	125.a
Tritio	54.a	Tucma	113.a
Tritio tuborico	56.a	Tuda	53.a
Tritone F.	113.a	Tuderto	79.a
Truangoto	186.b	Tugma	19.b
Trucri	61.a	Tulantij	95.a
Triue to	80.a	Tulensij	109.a
Troana	194.a		

T A V O L A

Torre di Boffone	83.a	Traianopoli	94.a
Torreccadi	87.a	Traitto	94.a
Torre delli Arabi	116.b	Trallo	134.a
Torre del diuoto	84.b	Tralliti	128.b
Torre Vedra	49.a	Tramp	56.b
Torre d'Hercole	114.b	Tranomontani	87.a
Torela	56.b	Transdura	46.a
Toretice ultima	145.b	Trapani	84.a
Torga	66.b	Trapez	140.b
Torri bianche	49.a	Trapezopoli	134.a
Torice	79.b	Trapezusa	141.b
Tornay	61.a	Tras	52.a
Torocca	83.b	Trarimagno	145.a
Toro	53.b	Trariu	130.b
Torone	95.b	Trauasia	165.a
Torona	98.b	Treba	79.b
Torquemada	53.a	Trebenda	136.b
Tors	42.a	Trebula	80.a
Tortona	77.a	Tremisetti	109.a
Tortosa	55.b	Tremole	75.b
Tortosa	152.b	Trento	76.b
Tosale	195.b	Trepergule	80.a
Tosarene	150.a	Trescogli Tindarij	122.a
Toscana	74.a	Treto porto	169.b
Totene	150.a	Treto promont.	110.b
Toulba	111.a	Treua	66.a
Tracana	87.b	Treue	43.b
Thracio	93.a	Tria flauia	52.a
Trada	108.a	Triadiza	94.a
Tragonica	167.a	Triballi	91.a
Tragurio isola	73.a	Tribanta	134.b
Traichera	55.b	Tribatina	182.a
Traiana	78.b	Tribattra	177.b
Traiano F.	120.b	Tribisonda	140.b
Traianopoli	133.b	Tribocort	61.b

T A V O L A

Valla	93.b	Vasconi	56.a
Valoni	101.a	Vasconi	50.b
Valtierrā	55.b	Vaseda	148.a
Valua montē	108.b	Vasilica	103.b
Valuesi	79.b	Vasio	63.b
Vama	48.a	Vasioro	63.b
Vamicedā	110.a	Vassa	161.b
Vanacini	82.a	Vassarj	58.b
Vanes	59.b	Vassatenſi	58.b
Vanduarā	44.a	Vastam	151.b
Vangana	128.b	Vatt	147.b
Vangioni	61.b	Vaunia	76.b
Vanio	125.a	Vazagadā	109.b
Varada	54.a	Vazua	113.a
Vararo estuario	43.a	Vbata	113.b
Varciani	69.b	Vbeda	48.a
Vardano F.	147.a	Vbrissa	124.b
Vardei	72.a	Vca	164.b
Vardulſi	50.b	Vcena	138.a
Varduli	56.a	Vcia	47.b
Varfordi	41.b	Vcibi	112.b
Vargioni	65.a	Vdacespe montē	149.b
Varia	54.a	Vdagrada	96.b
Varisti	66.a	Vdeni	171.a
Varna	164.b	Vderzo	76.b
Varni	176.b	Vdura	56.b
Varpanā	182.a	Veca	52.a
Varſapa	142.b	Vecontj	63.b
Varuaria	72.a	Vegia	72.b
Varutha	150.a	Velaie	58.b
Vasada	138.b	Velane	50.b
Vasalato	111.b	Velauni	58.b
Vasana	109.b	Velcera	71.b
Vasbaria	109.a	Veletri	79.b
Vaschi	56.a	Velez	46.b

T A V O L A

Tullica	55.b	Vaccei	53.a
Tullensi di Lotharini		Vacontio	71.a
gia	61.a	Vacorio	69.a
Tullo	61.a	Vacuati	107.a
Tullonio	56.a	Vadassi	164.b
Tumarra	110.a	Vadata	141.b
Tuntobriha	52.b	Vadicasij	60.a
Turaphilo	109.b	Vadinia	53.b
Turbula	55.a	Vaforda	41.b
Turcomania	149.a	Vaga	112.b
Turde	79.a	Vaga	109.a
Turditani	49.a	Vago Promonto	
Turialfo	54.b	rio	81.b
Turingia	66.a	Vagorito	59.b
Turingora selua	65.a	Vala	107.b
Turino	77.a	Valania F.	152.b
Turmogo	49.b	Valentia	55.a
Turodi	53.a	Valentia	63.a
Turoni	66.a	Vanspecti	43.b
Turriga	52.a	Valentini	83.a
Turuttiana	52.a	Valenza	55.a
Turza	113.b	Valle	97.b
Turupij	60.a	Vallegia	124.b
Tusci	146.b	Valeria	54.b
Tuscubia	113.a	Valeria citta	83.a
Tusculo	79.b	Vali	146.b
Tusiagath	109.b	Valina	70.a
Tusiatah	109.b	Val de Liuada	100.b
Tussia	83.b	Val de Compare	99.a
Tutela altare	81.b	Valdenebro	52.b
Tutico	80.a	Valdita	114.a
Tuy	52.a	Valdinoto	84.b
		Valdiza	45.a
		Valladolit	53.b
Vabar	103.a	Val montone	79.b

T A V O L A

Vicentià	76.b	Viscaia	53.b
Victoria	53.b	Viscaini	50.b
Vidiana porto	59.b	Viseo	54.a
Vidogora golfo	42.b	Visontio	54.a
Viena	63.a	Visontio	62.a
Vienna d'Austria	69.b	Visontio	70.a
Vienna	63.a	Vispi	65.a
Vilacho	69.a	Vistula F;	65.b
Villa di Philenò	111.b	Vistula F;	65.a
Villa borgo Elmoaschar ca-		Visurgio	65.a
sal	109.a	Vitaca	110.a
Villa di Philenò Se-		Vitulo	101.b
que	114.b	Vitolie	97.a
Villa di Elbio	78.a	Vittoria	44.a
Villalon	53.a	Vittoria	109.a
Viminacio	53.a	Viturigi	58.a
Viminacio legione	90.b	Vlci	60.a
Vintio	77.b	Vlastia	75.a
Vinnouio	44.a	Vlet	56.b
Vinundria	70.a	Vli	146.b
Vindelicia	68.b	Vlispada	198.b
Vindelicia	68.a	Vlzbria	113.b
Vindia	137.b	Vlma	67.a
Vindio monte	187.a	Vlpiano	59.b
Vindomago	63.a	Vlpiano	90.a
Vinesca	53.b	Vnain	109.a
Vintimiglia	74.a	Vnzela	139.b
Vinzela	138.a	Vobrissa	107.a
Virane citta	58.b	Vodij	41.b
Viriballo promontorio	81.a	Vodona	172.a
Viruni	65.b	Vogia	46.b
Viruno	69.a	Vordonat	97.b
Viruedo promontorio	43.a	Vola	113.a
Visalt F.	41.b	Volaterra	78.a
Visburgij	66.a	Volt	107.a

T A V O L A

Velia	75.a	Vergilia	55.a
Velia	55.b	Vergoni	49.b
Velicon	54.a	Vergouegna	72.a
Velino	80.a	Vermandois	61.a
Velitro	79.b	Verni	107.a
Vellabori	41.b	Vernuo Promonto	
Vellade	49.a	rio	43.a
Vellica	53.b	Verona	76.b
Velpi monti	215.b	Veruio Viseo	49.a
Vescithra	210.a	Verzei	77.a
Velti	87.a	Verzol	77.b
Veluca	54.a	Vesaspè	165.a
Vempso	79.b	Vesci	47.a
Venafio	80.a	Vescouado Remense	61.a
Vendene	90.b	Vesperin	70.a
Vendelia	53.b	Vestalla estuario	43.a
Vendosme	59.b	Vestoni	61.a
Veneca	165.a	Vestuna	58.a
Venede	87.a	Veste	55.a
Venerca	144.a	Vetesto	137.b
Veneli	59.a	Vetranta	80.b
Veneliocasi	59.b	Vettarra	61.b
Veneti	59.b	Vettoni	49.b
Venicio	82.a	Veza	71.b
Venni	68.a	Vgenti	80.b
Vennicnii	41.b	Vgia	47.b
Venosa	80.b	Via	101.a
Venta	44.b	Via calorina	85.a
Venulia	80.b	Viado F.	65.b
Vepillio	113.b	Viana	68.a
Verbici	107.a	Viaron	58.a
Vercelle	77.a	Vibantauario	87.b
Vercellesi	77.a	Vibata	109.a
Verchiano	78.b	Vibarno	80.b
Vereto	80.b	Vibioni	87.a

T A V O L A

Volci	78.a	Vsta Vsk.	43.a
Volcij	63.a	Vfaletto monte	111.b
Volgesia	161.b	Vsbio	67.a
Volterra	78.a	Vfelle citta colonia	82.b
Volga	146.a	Vfeno	88.b
Volfa golfo	42.a	Vfdife fica	93.b
Volfinium	78.a	Vfilla	111.a
Volturno	74.b	Vffamabarca	53.b
Volobriga	53.a	Vffara	109.b
Volubile	107.a	Vffella	45.a
Voluntij	41.b	Vffento	80.b
Vorganio	59.a	Vffento monte	187.a
Vormati populif	61.b	Vusfi	103.b
Vormatia	61.b	Vffica	85.a
Voroctha	174.b	Vffama d'Argela	54.a
Voftanza	97.a	Vrccinio citta	81.b
Vranopoli	139.a	Vthina	113.a
Vrathene	195.b	Vticna	113.b
Vratiflaui	66.a	Vtidana	89.b
Vratiflaui, capo di Schle-		Vtrera	47.b
fia	67.a	Vtrich	60.b
Vribona	47.b	Vualia prouincia	45.a
Vurce	51.a	Vuere F.	43.b
Vrcefa	54.b	Vueruich	44.b
Vrerni	41.b	Vueftphalia	65.b
Vreto	80.b	Vuetz	66.b
Vrima	154.a	Vueyfenhorem	68.a
Vrio	43.a	Vuigton	44.a
Vrio conio	44.b	Vuincheftre	44.b
Vrolamio	44.b	Vuitlan	45.a
Vrfagala	124.a	Vuitemberg	66.b
Vrzana	166.b	Vuiza colonia	108.a
Vfagio promont.	106.b	Vulcaneto	85.a
Vfaletto monte	112.a	Volcano	85.a
Vfano	80.b	Vulfanello	78.a

TAVOLA

ziza	157.b	zuchabaro monte	112.a
zizira	163.a	zuem	117.a
zoara	157.b	zugara	113.b
zogocara	150.b	zuribara	50.a
zonichia	102.b	zurmento	113.b
zoparisto	142.b	zurzua	151.a
zoriga	150.b	zufidana	50.a
zoropasso	143.a	zuthi	168.b
zorma	169.a	zuthi	112.a
zuchabari	109.a	zuza	170.a

Il fine della tauola.

Registro della Tauola.

f a b c d e f g h



F A V O L A

Zante	99.a	Zephirino Promontorio	
Zapho	156.a	rio	104.b
Zaque ysmael	165.b	Zephrio Promont.	71.a
Zara	71.b	Zephirio Promontorio	
Zaracafi	103.a	rio	151.b
Zarama	165.b	Zephirio Promontorio	
Zarane	165.a	rio	144.a
Zaraha	109.b	Zerifter	164.b
Zarati	179.a	Zermizirga	89.b
Zareffa	103.a	Zerniza	72.b
Zareffo monte	103.a	Zetha estrema	111.a
Zargidana	92.b	zeugma	154.a
Zariafpe	176.a	zeugma	90.a
Zariafpi	176.a	zez	71.a
Zarmizegetuca	90.a	ziacha	198.a
Zartofa	56.a	zibala	199.b
Zaruana	150.b	zibit regna	172.b
Zarzi	169.a	zigena	173.a
Zauia	107.a	zigi	117.b
Zazaca	164.b	zigiani	131.a
Zea	101.a	zigio porto	116.b
Zedicho	111.a	zigira	163.a
Zefano	140.a	zigira	113.a
Zegzard	71.a	zigri uiffa	116.a
Zeidi	172.a	zigriti	117.b
Zeila	126.a	zilia	107.a
Zela	141.a	zilophi	123.b
Zeminicho	72.b	zimara	142.b
Zemitho	115.b	zimira	182.a
Zengrefii	107.a	zinchi	146.b
Zenone peninfola	88.a	zingia promont.	126.b
Zephirio	137.a	zipha monte	129.b
Zephirio	141.a	ziridana	89.b
Zephirio Promontorio		zita	158.b
rio	115.a	ziron	96.a

